

A

B

C

D

E

F

**Příloha**

# **Analýza statické dopravy vzhledem k rychlosti dopravního proudu – grafická část**



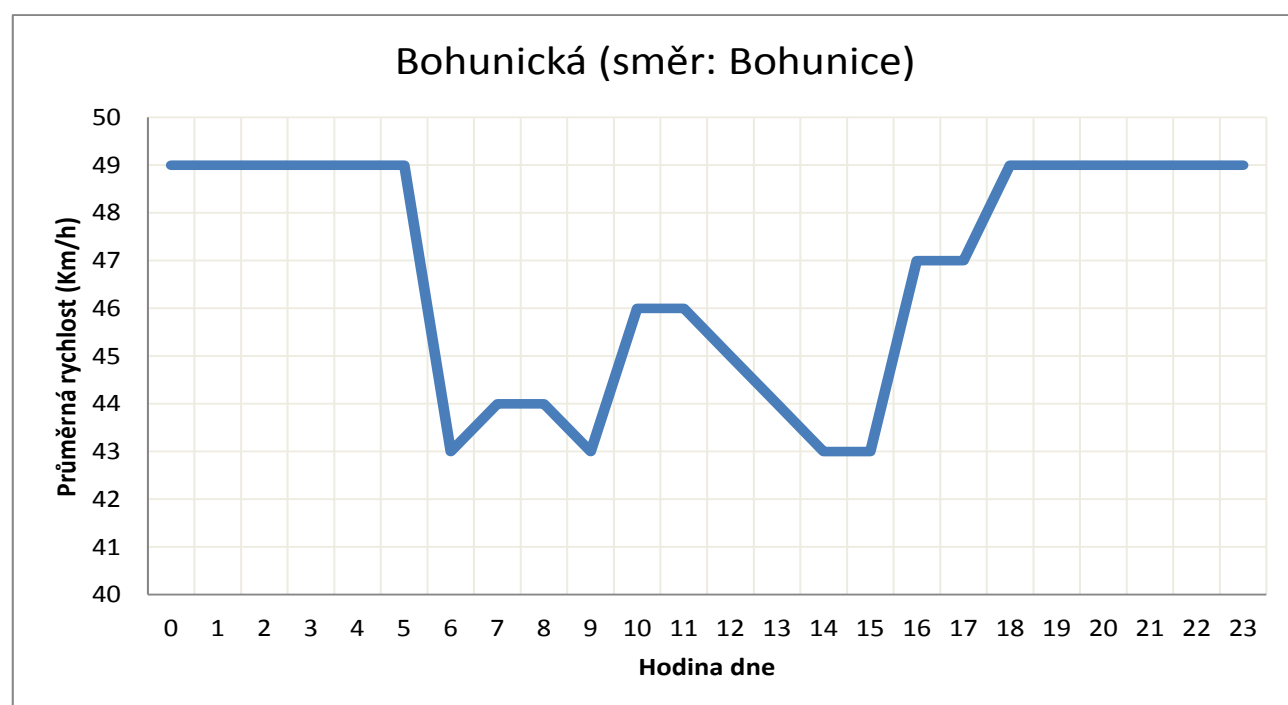
Statutární město Brno



Brněnské komunikace a.s.  
Útvar dopravního inženýrství

**Strategie parkování ve městě Brně**  
Etapa I. – analytická část

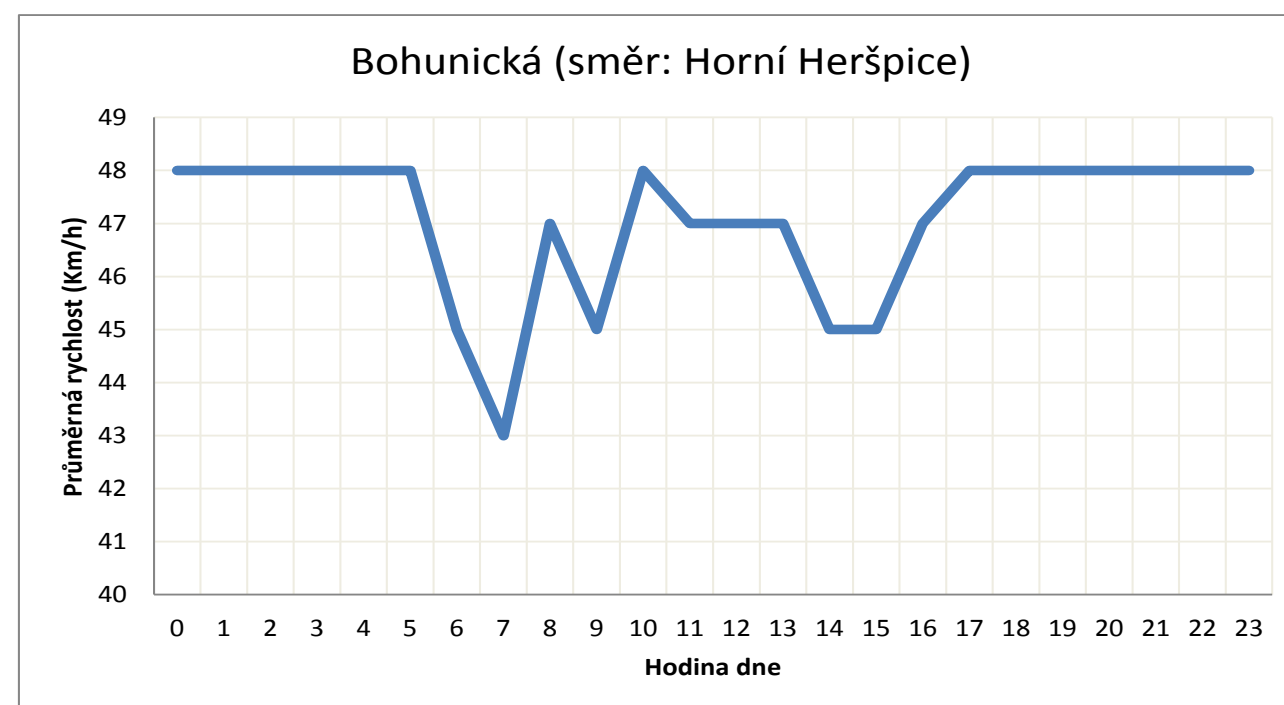
**TRAFFICSEGMENTID:** TS04791F04790  
**ROADNAME:** Bohunická  
**FROMNAME:** Sokolova  
**TONAME:** Vídeňská  
**IAD:** Parkování vyznačeno na komunikaci  
**VHD:** Provoz VHD není parkováním omezen  
**PĚŠÍ DOPRAVA:** Parkování vyznačeno na chodníku  
**CYKLISTICKÁ DOPRAVA:** Parkování vyznačeno na komunikaci  
**GENEREL CYKLISTICKÉ DOP.:** Možný konflikt



**LEGENDA:**  
**TRAFFICSEGMENTID:** Unikátní číslo TMC segmentu:  
**ROADNAME:** Jméno ulice podle zdrojových dat:  
**FROMNAME:** Směr od:  
**TONAME:** Směr k:

**VYHODNOCENÍ KONGESCE:**  
 Povolená rychlost na komunikaci je 50 km/h.  
 Běžná dlouhodobá rychlost z historických dat, kterou se jezdí v TMC segmentu je 49 km/h.  
 Statická doprava nemá vliv na vznik kongescí.

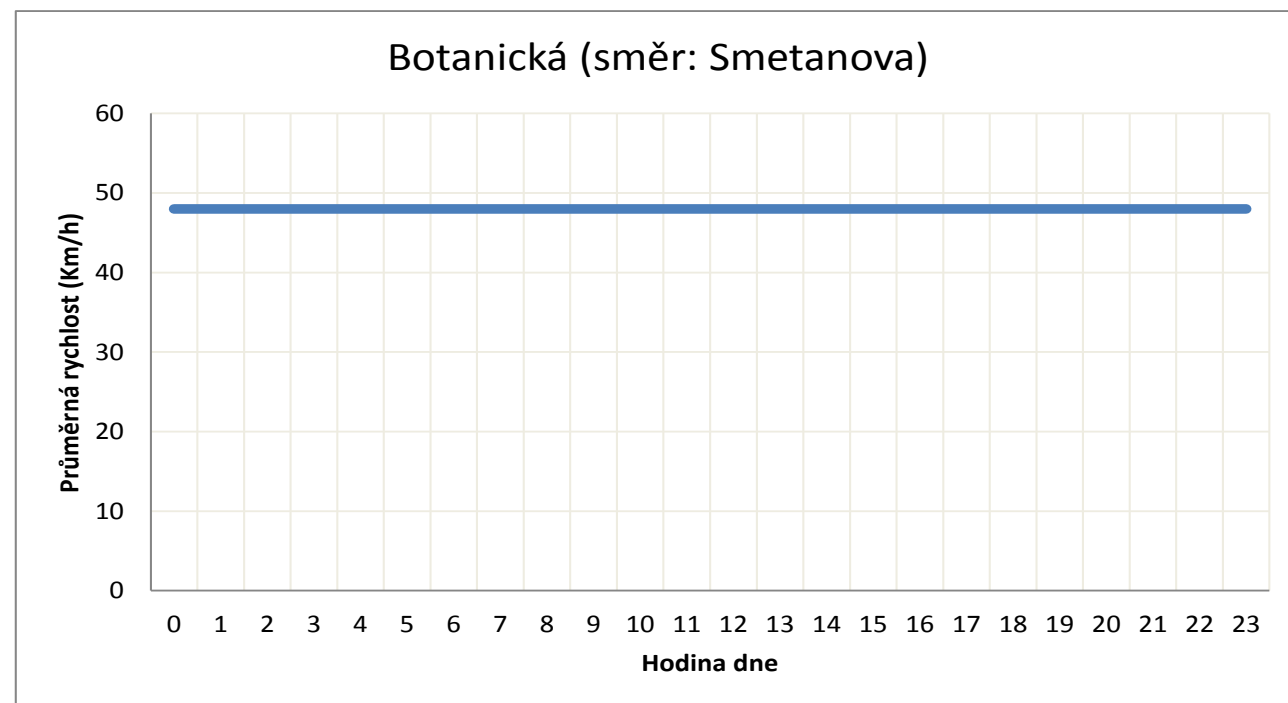
**TRAFFICSEGMENTID:** TS04790T04791  
**ROADNAME:** Bohunická  
**FROMNAME:** Vídeňská  
**TONAME:** Sokolova  
**IAD:** Parkování vyznačeno na komunikaci  
**VHD:** Provoz VHD není parkováním omezen  
**PĚŠÍ DOPRAVA:** Parkování na chodníku nevyznačeno, parkující vozidla na chodníku  
**CYKLISTICKÁ DOPRAVA:** Parkování vyznačeno na komunikaci  
**GENEREL CYKLISTICKÉ DOP.:** Možný konflikt



**LEGENDA:**  
**TRAFFICSEGMENTID:** Unikátní číslo TMC segmentu:  
**ROADNAME:** Jméno ulice podle zdrojových dat:  
**FROMNAME:** Směr od:  
**TONAME:** Směr k:

**VYHODNOCENÍ KONGESCE:**  
 Povolená rychlost na komunikaci je 50 km/h.  
 Běžná dlouhodobá rychlost z historických dat, kterou se jezdí v TMC segmentu je 48 km/h.  
 Statická doprava nemá mít vliv na vznik kongescí.

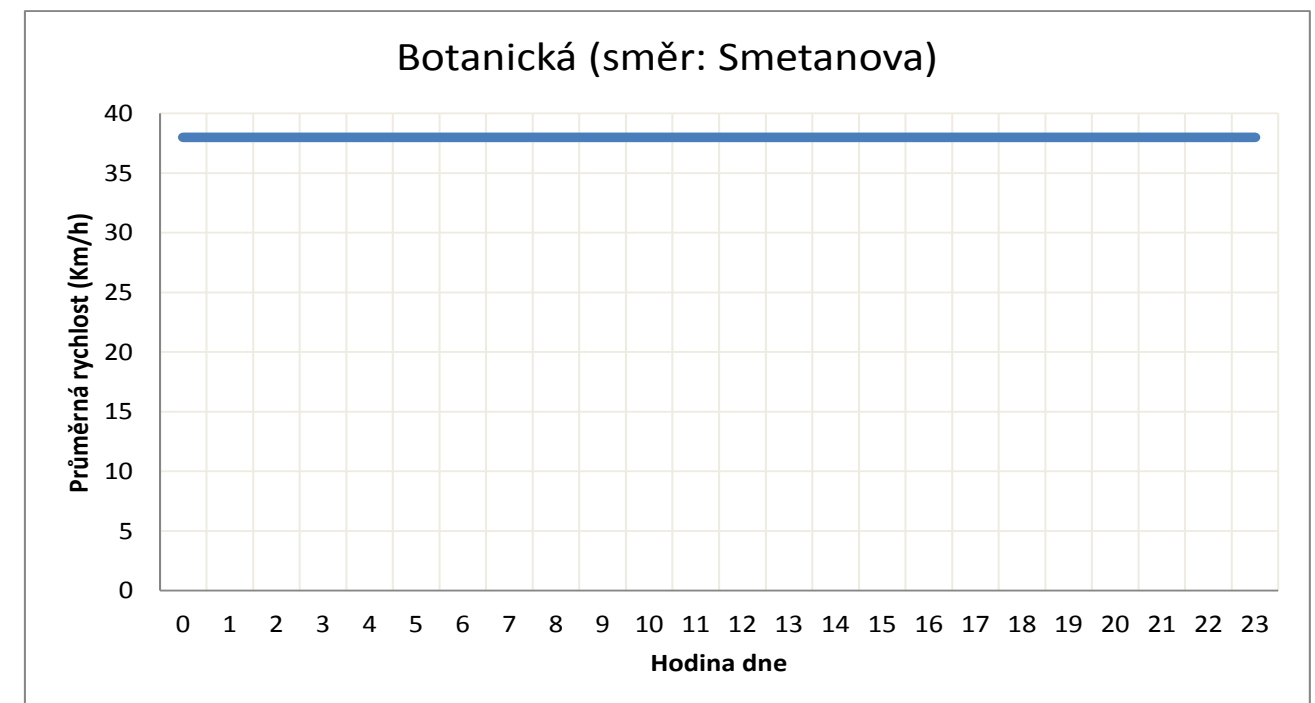
**TRAFFICSEGMENTID:** TS19443F19441  
**ROADNAME:** Botanická  
**FROMNAME:** Ptašínského  
**TONAME:** Hrnčířská  
**IAD:** Na komunikaci se neparkuje  
**VHD:** Provoz VHD není parkováním omezen  
**PĚŠÍ DOPRAVA:** Parkování na chodníku nevyznačeno, parkující vozidla na chodníku  
**CYKLISTICKÁ DOPRAVA:** Na komunikaci se neparkuje  
**GENEREL CYKLISTICKÉ DOP.:** -



**LEGENDA:**  
**TRAFFICSEGMENTID:** Unikátní číslo TMC segmentu:  
**ROADNAME:** Jméno ulice podle zdrojových dat:  
**FROMNAME:** Směr od:  
**TONAME:** Směr k:

**VYHODNOCENÍ KONGESCE:**  
 Povolená rychlost na komunikaci je 50 km/h.  
 Běžná dlouhodobá rychlost z historických dat, kterou se jezdí v TMC segmentu je 49 km/h.  
 Statická doprava nemá vliv na vznik kongescí.

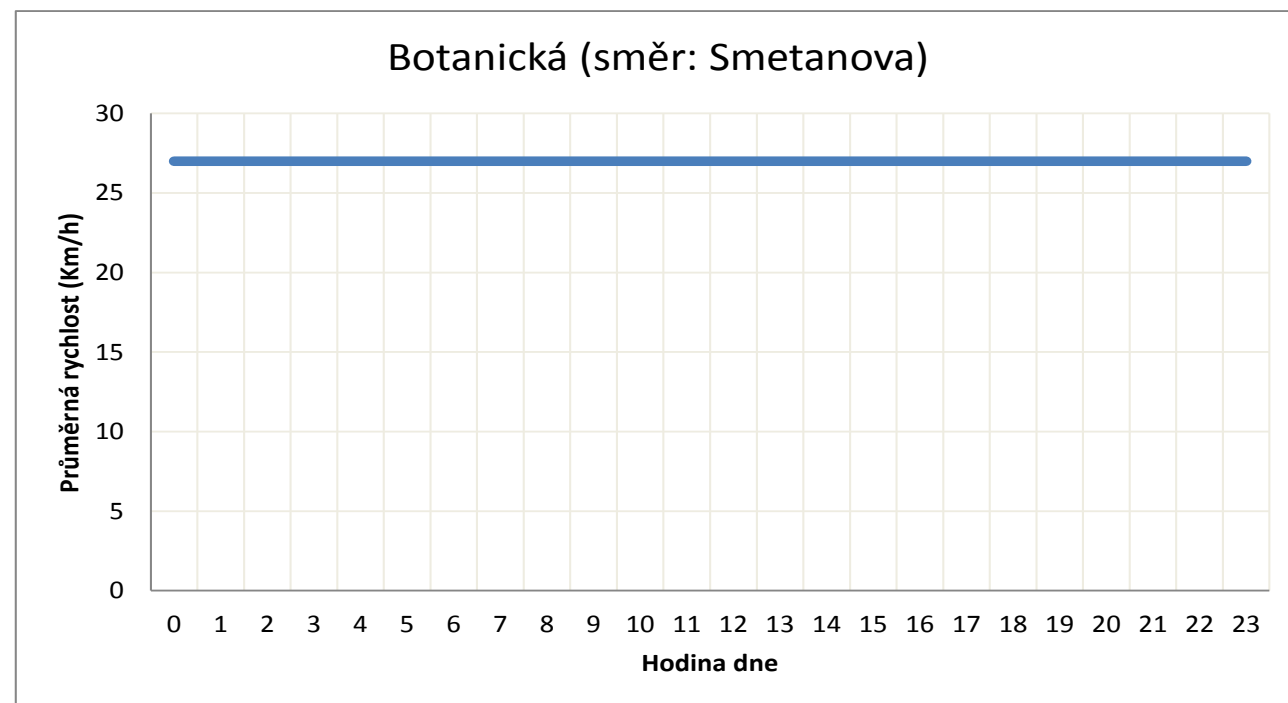
**TRAFFICSEGMENTID:** TS19442F19443  
**ROADNAME:** Botanická  
**FROMNAME:** Šumavská  
**TONAME:** Ptašínského  
**IAD:** Na komunikaci se neparkuje  
**VHD:** Provoz VHD není parkováním omezen  
**PĚŠÍ DOPRAVA:** Parkování na chodníku nevyznačeno, parkující vozidla na chodníku  
**CYKLISTICKÁ DOPRAVA:** Na komunikaci se neparkuje  
**GENEREL CYKLISTICKÉ DOP.:** -



**LEGENDA:**  
**TRAFFICSEGMENTID:** Unikátní číslo TMC segmentu:  
**ROADNAME:** Jméno ulice podle zdrojových dat:  
**FROMNAME:** Směr od:  
**TONAME:** Směr k:

**VYHODNOCENÍ KONGESCE:**  
 Povolená rychlost na komunikaci je 50 km/h.  
 Běžná dlouhodobá rychlost z historických dat, kterou se jezdí v TMC segmentu je 37 km/h.  
 Statická doprava nemá vliv na vznik kongescí.

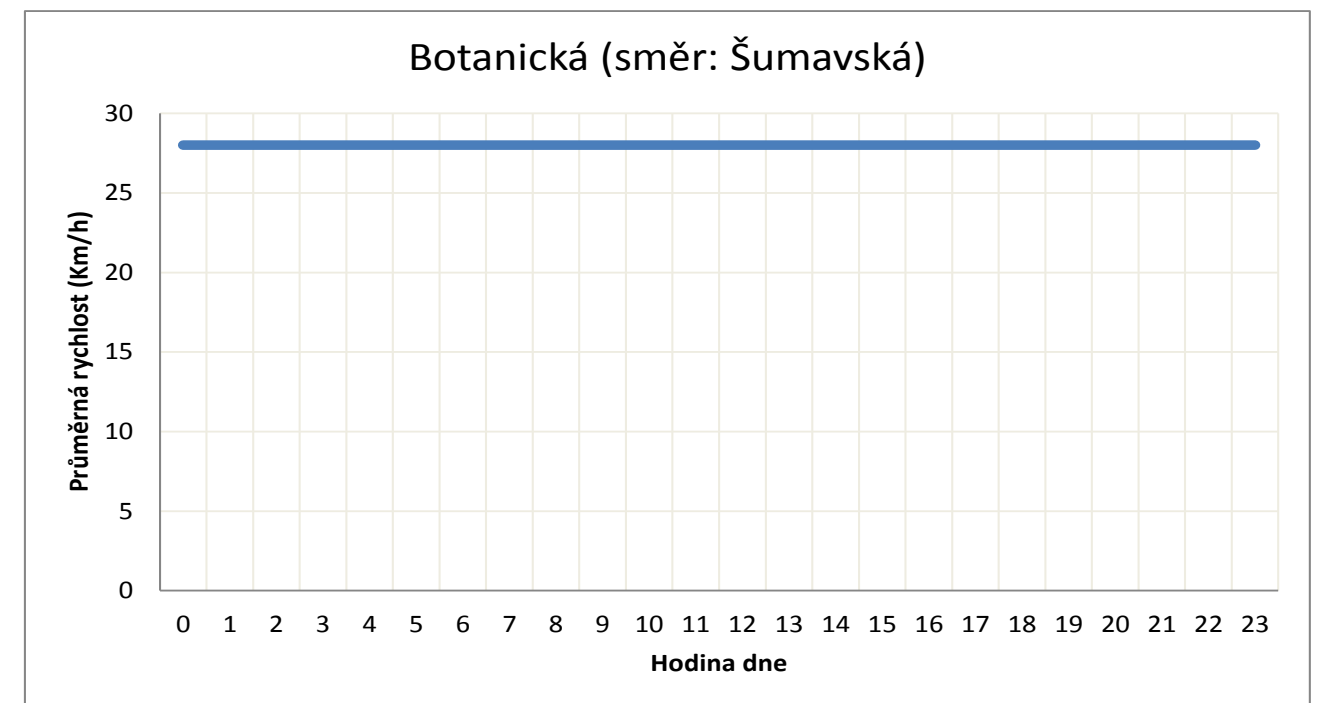
**TRAFFICSEGMENTID:** TS19439F19438  
**ROADNAME:** Botanická  
**FROMNAME:** Sokolská  
**TONAME:** Smetanova  
**IAD:** Parkování na komunikaci nevyznačeno, parkující vozidla na komunikaci  
**VHD:** -  
**PĚŠÍ DOPRAVA:** -  
**CYKLISTICKÁ DOPRAVA:** Parkování na komunikaci nevyznačeno, parkující vozidla na komunikaci  
**GENEREL CYKLISTICKÉ DOP.:** -



**LEGENDA:**  
**TRAFFICSEGMENTID:** Unikátní číslo TMC segmentu:  
**ROADNAME:** Jméno ulice podle zdrojových dat:  
**FROMNAME:** Směr od:  
**TONAME:** Směr k:

**VYHODNOCENÍ KONGESCE:**  
 Povolená rychlost na komunikaci je 50 km/h.  
 Běžná dlouhodobá rychlost z historických dat, kterou se jezdí v TMC segmentu je 27 km/h.  
 Statická doprava může mít vliv na vznik kongescí.

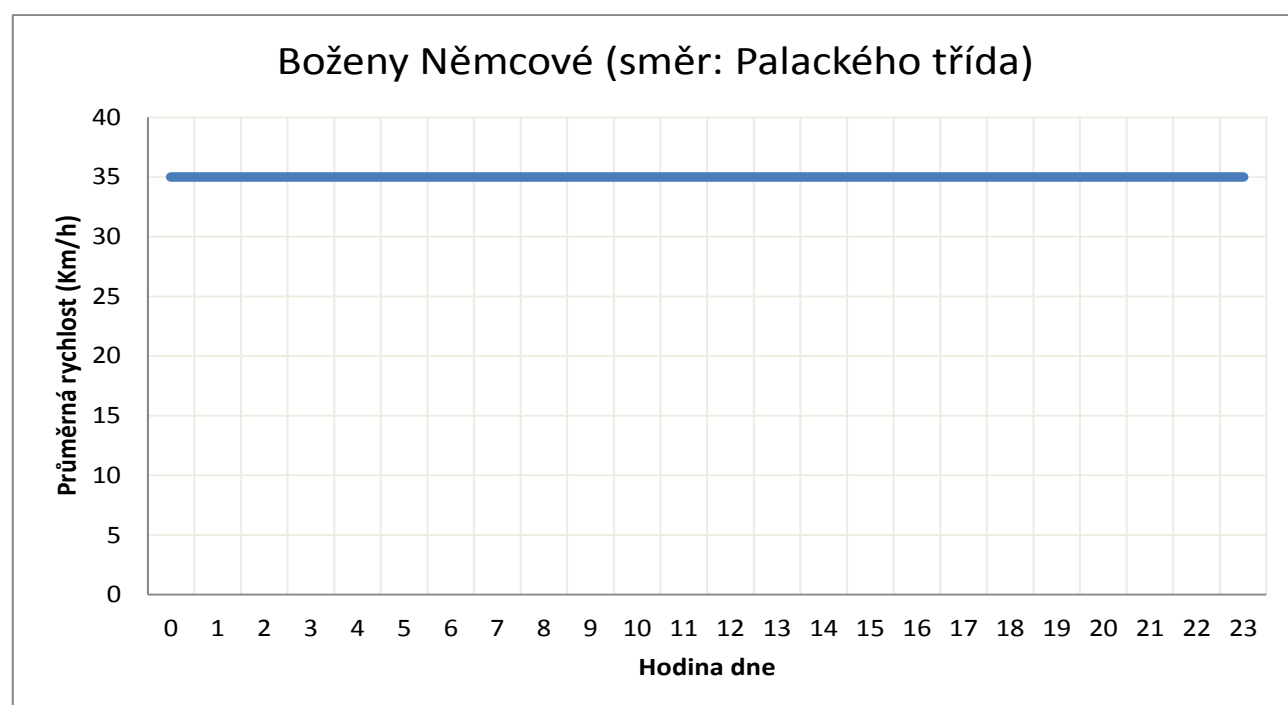
**TRAFFICSEGMENTID:** TS19440T23737  
**ROADNAME:** Botanická  
**FROMNAME:** Kotlářská  
**TONAME:** Zahradníková  
**IAD:** Parkování vyznačeno na komunikaci  
**VHD:** -  
**PĚŠÍ DOPRAVA:** Parkování vyznačeno na chodníku  
**CYKLISTICKÁ DOPRAVA:** Parkování vyznačeno na komunikaci  
**GENEREL CYKLISTICKÉ DOP.:** Možný konflikt



**LEGENDA:**  
**TRAFFICSEGMENTID:** Unikátní číslo TMC segmentu:  
**ROADNAME:** Jméno ulice podle zdrojových dat:  
**FROMNAME:** Směr od:  
**TONAME:** Směr k:

**VYHODNOCENÍ KONGESCE:**  
 Povolená rychlost na komunikaci je 50 km/h.  
 Běžná dlouhodobá rychlost z historických dat, kterou se jezdí v TMC segmentu je 28 km/h.  
 Statická doprava nemá vliv na vznik kongescí.

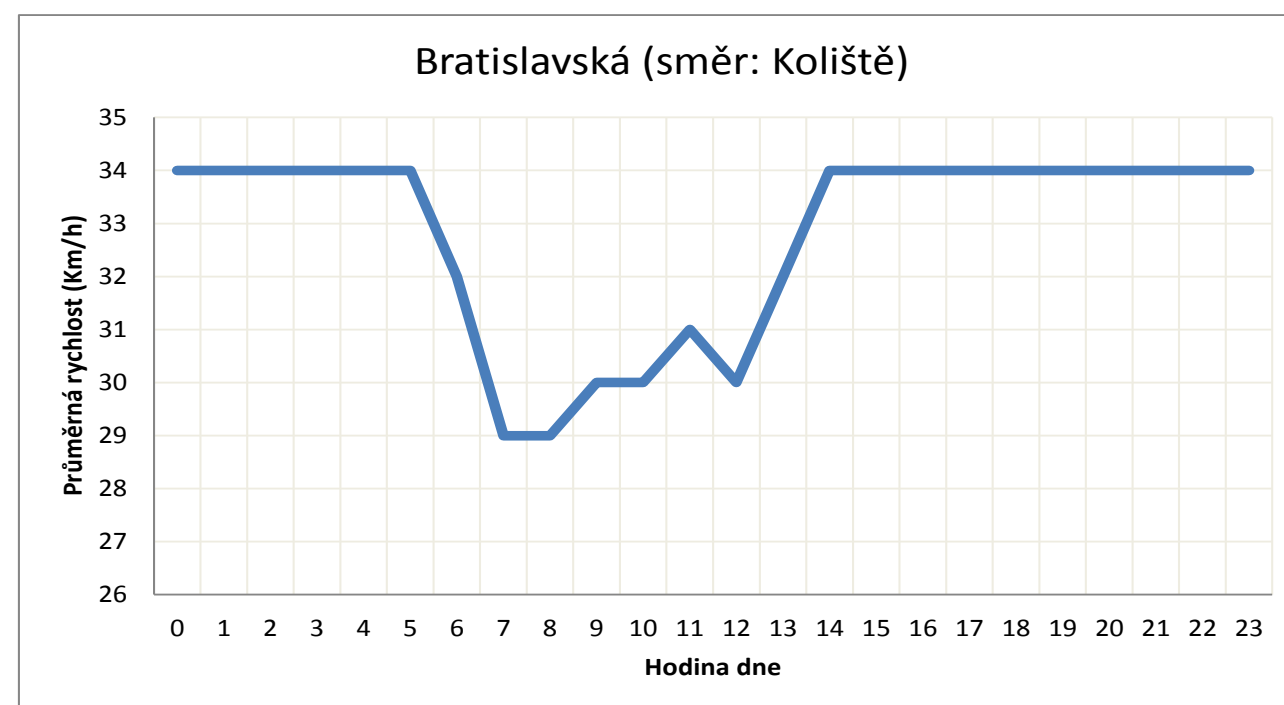
**TRAFFICSEGMENTID:** TS19560T19561  
**ROADNAME:** Boženy Němcové  
**FROMNAME:** Srbská  
**TONAME:** Palackého třída  
**IAD:** Parkování na komunikaci nevyznačeno, parkující vozidla na komunikaci  
**VHD:** -  
**PĚŠÍ DOPRAVA:** -  
**CYKLISTICKÁ DOPRAVA:** Parkování na komunikaci nevyznačeno, parkující vozidla na komunikaci  
**GENEREL CYKLISTICKÉ DOP.:** -



**LEGENDA:**  
**TRAFFICSEGMENTID:** Unikátní číslo TMC segmentu:  
**ROADNAME:** Jméno ulice podle zdrojových dat:  
**FROMNAME:** Směr od:  
**TONAME:** Směr k:

**VYHODNOCENÍ KONGESCE:**  
 Povolená rychlost na komunikaci je 50 km/h.  
 Běžná dlouhodobá rychlost z historických dat, kterou se jezdí v TMC segmentu je 35 km/h.  
 Statická doprava nemá vliv na vznik kongescí.

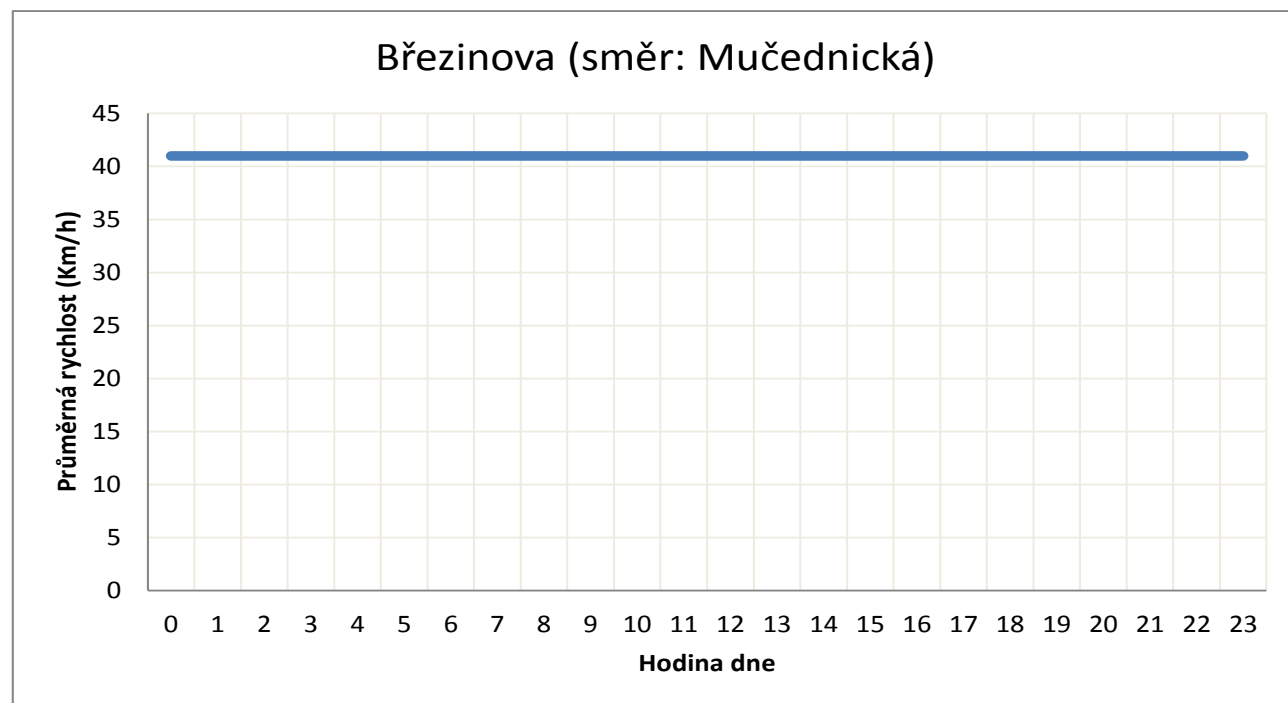
**TRAFFICSEGMENTID:** TS19429T19430  
**ROADNAME:** Bratislavská  
**FROMNAME:** Cejl  
**TONAME:** Příkop  
**IAD:** Parkování na komunikaci nevyznačeno, parkující vozidla na komunikaci  
**VHD:** -  
**PĚŠÍ DOPRAVA:** Parkování vyznačeno na chodníku  
**CYKLISTICKÁ DOPRAVA:** Parkování na komunikaci nevyznačeno, parkující vozidla na komunikaci  
**GENEREL CYKLISTICKÉ DOP.:** Možný konflikt



**LEGENDA:**  
**TRAFFICSEGMENTID:** Unikátní číslo TMC segmentu:  
**ROADNAME:** Jméno ulice podle zdrojových dat:  
**FROMNAME:** Směr od:  
**TONAME:** Směr k:

**VYHODNOCENÍ KONGESCE:**  
 Povolená rychlost na komunikaci je 50 km/h.  
 Běžná dlouhodobá rychlost z historických dat, kterou se jezdí v TMC segmentu je 34 km/h.  
 Statická doprava může mít vliv na vznik kongescí.

**TRAFFICSEGMENTID:** TS06084F06083  
**ROADNAME:** Březinova  
**FROMNAME:** nám. Míru  
**TONAME:** Zeleného  
**IAD:** Parkování vyznačeno na komunikaci  
**VHD:** Provoz VHD není parkováním omezen  
**PĚŠÍ DOPRAVA:** -  
**CYKLISTICKÁ DOPRAVA:** Parkování vyznačeno na komunikaci  
**GENEREL CYKLISTICKÉ DOP.:** Možný konflikt

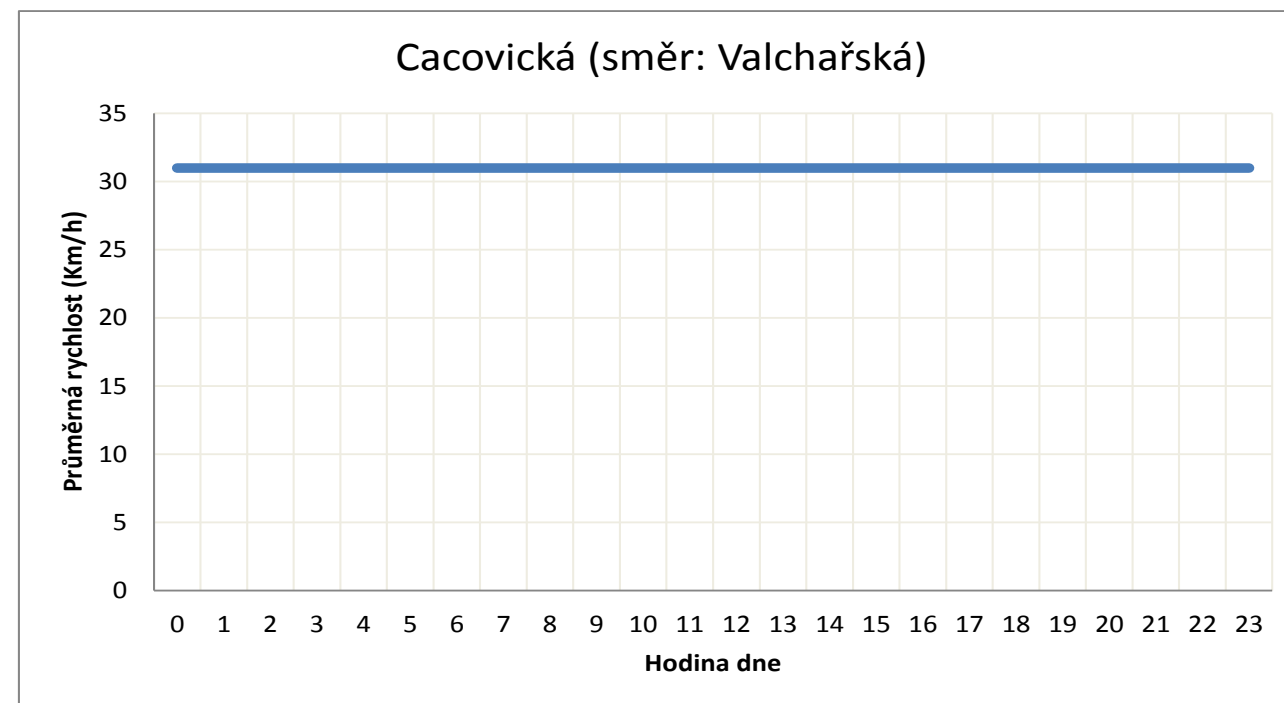


**LEGENDA:**  
**TRAFFICSEGMENTID:** Unikátní číslo TMC segmentu:  
**ROADNAME:** Jméno ulice podle zdrojových dat:  
**FROMNAME:** Směr od:  
**TONAME:** Směr k:

#### VYHODNOCENÍ KONGESCE:

Povolená rychlost na komunikaci je 50 km/h.  
 Běžná dlouhodobá rychlost z historických dat, kterou se jezdí v TMC segmentu je 41 km/h.  
 Statická doprava nemá vliv na vznik kongescí.

**TRAFFICSEGMENTID:** TS23701F23090  
**ROADNAME:** Cacovická  
**FROMNAME:** Soběšická  
**TONAME:** Tomkovo nám.  
**IAD:** Parkování na komunikaci nevyznačeno, parkující vozidla na komunikaci  
**VHD:** -  
**PĚŠÍ DOPRAVA:** -  
**CYKLISTICKÁ DOPRAVA:** Parkování na komunikaci nevyznačeno, parkující vozidla na komunikaci  
**GENEREL CYKLISTICKÉ DOP.:** -

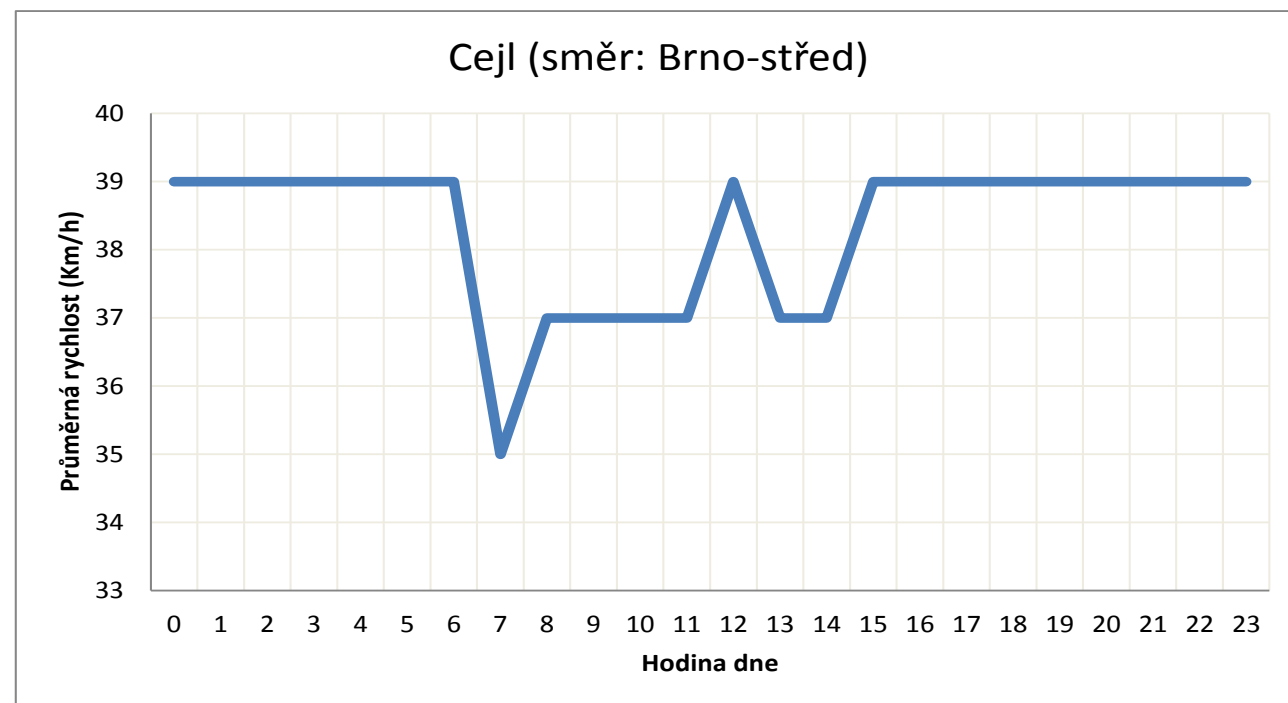


**LEGENDA:**  
**TRAFFICSEGMENTID:** Unikátní číslo TMC segmentu:  
**ROADNAME:** Jméno ulice podle zdrojových dat:  
**FROMNAME:** Směr od:  
**TONAME:** Směr k:

#### VYHODNOCENÍ KONGESCE:

Povolená rychlost na komunikaci je 50 km/h.  
 Běžná dlouhodobá rychlost z historických dat, kterou se jezdí v TMC segmentu je 31 km/h.  
 Statická doprava může mít vliv na vznik kongescí.

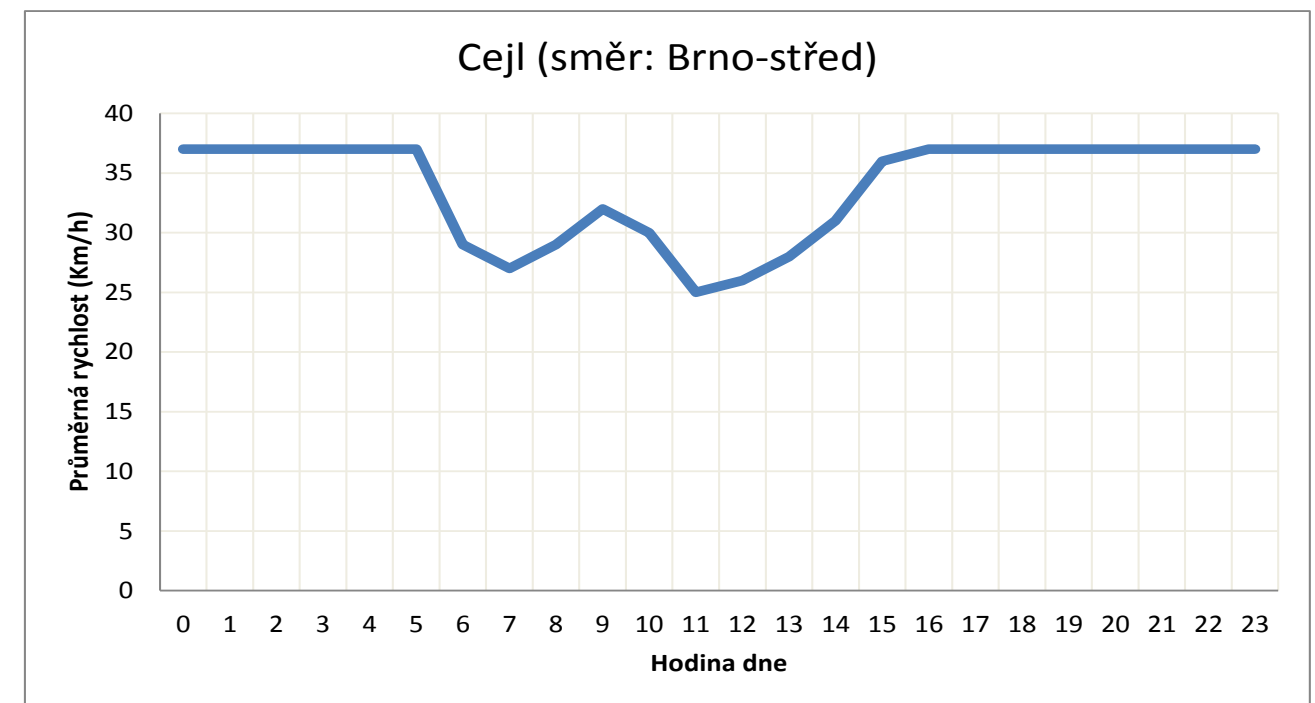
**TRAFFICSEGMENTID:** TS04669F06041  
**ROADNAME:** Cejl  
**FROMNAME:** Zábrdovická  
**TONAME:** Bratislavská  
**IAD:** Parkování na komunikaci nevyznačeno, parkující vozidla na komunikaci  
**VHD:** Provoz VHD není parkováním omezen  
**PĚŠÍ DOPRAVA:** -  
**CYKLISTICKÁ DOPRAVA:** Parkování na komunikaci nevyznačeno, parkující vozidla na komunikaci  
**GENEREL CYKLISTICKÉ DOP.:** -



**LEGENDA:**  
**TRAFFICSEGMENTID:** Unikátní číslo TMC segmentu:  
**ROADNAME:** Jméno ulice podle zdrojových dat:  
**FROMNAME:** Směr od:  
**TONAME:** Směr k:

**VYHODNOCENÍ KONGESCE:**  
 Povolená rychlost na komunikaci je 50 km/h.  
 Běžná dlouhodobá rychlost z historických dat, kterou se jezdí v TMC segmentu je 39 km/h.  
 Statická doprava může mít vliv na vznik kongescí.

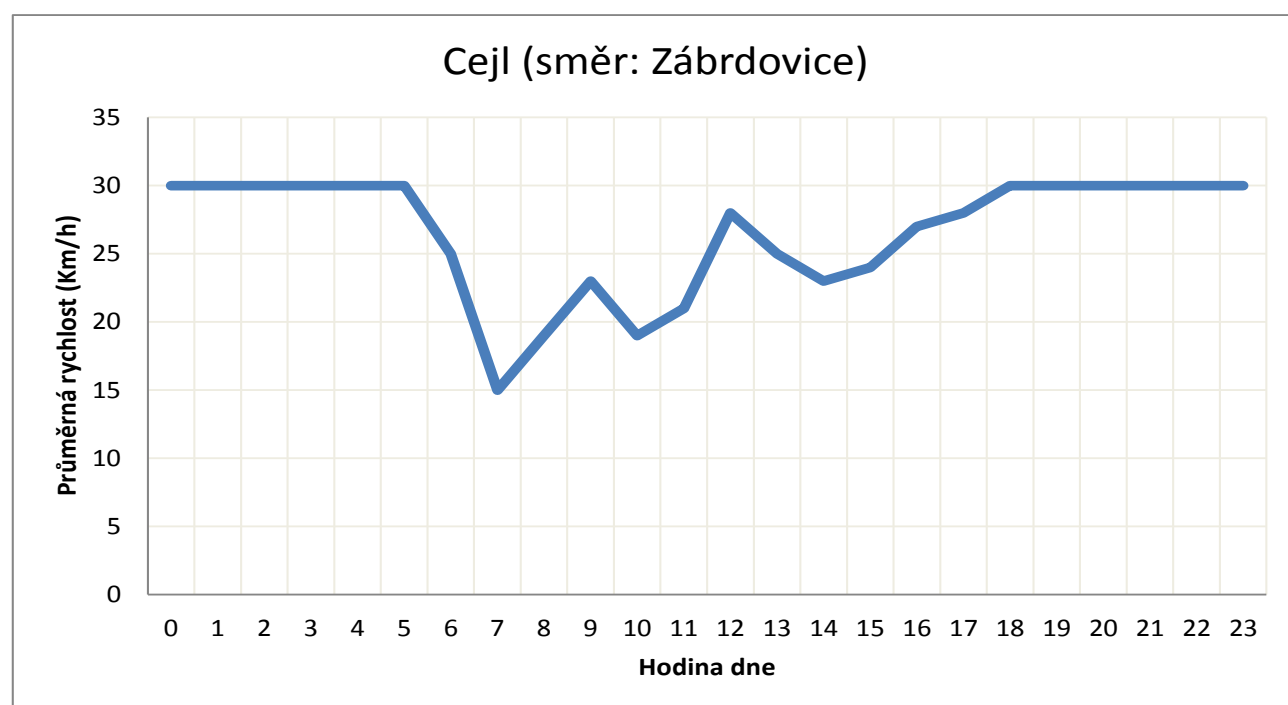
**TRAFFICSEGMENTID:** TS06041F04668  
**ROADNAME:** Cejl  
**FROMNAME:** Bratislavská  
**TONAME:** Radlas  
**IAD:** Parkování na komunikaci nevyznačeno, parkující vozidla na komunikaci  
**VHD:** Provoz VHD je parkováním omezen  
**PĚŠÍ DOPRAVA:** -  
**CYKLISTICKÁ DOPRAVA:** Parkování na komunikaci nevyznačeno, parkující vozidla na komunikaci  
**GENEREL CYKLISTICKÉ DOP.:** -



**LEGENDA:**  
**TRAFFICSEGMENTID:** Unikátní číslo TMC segmentu:  
**ROADNAME:** Jméno ulice podle zdrojových dat:  
**FROMNAME:** Směr od:  
**TONAME:** Směr k:

**VYHODNOCENÍ KONGESCE:**  
 Povolená rychlost na komunikaci je 50 km/h.  
 Běžná dlouhodobá rychlost z historických dat, kterou se jezdí v TMC segmentu je 37 km/h.  
 Statická doprava může mít vliv na vznik kongescí.

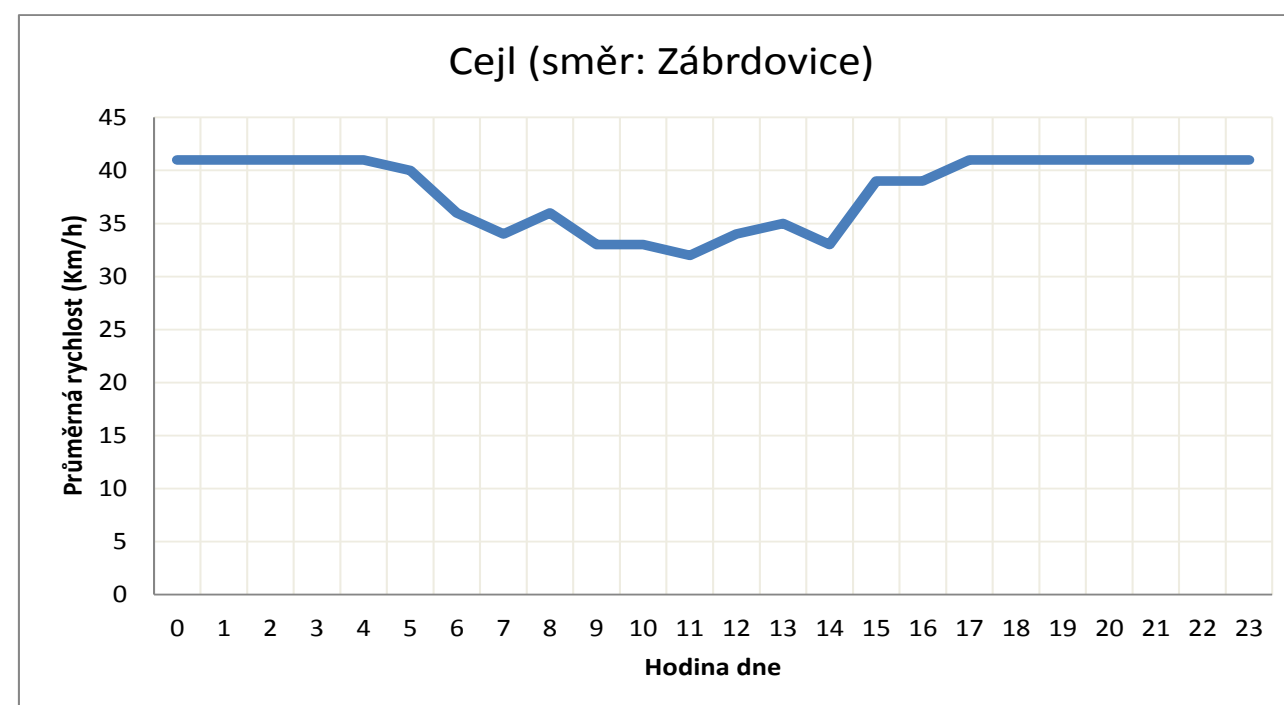
**TRAFFICSEGMENTID:** TS06041T04669  
**ROADNAME:** Cejl  
**FROMNAME:** Bratislavská  
**TONAME:** Zábrdovická  
**IAD:** Parkování na komunikaci nevyznačeno, parkující vozidla na komunikaci  
**VHD:** Provoz VHD není parkováním omezen  
**PĚŠÍ DOPRAVA:** -  
**CYKLISTICKÁ DOPRAVA:** Parkování na komunikaci nevyznačeno, parkující vozidla na komunikaci  
**GENEREL CYKLISTICKÉ DOP.:** -



**LEGENDA:**  
**TRAFFICSEGMENTID:** Unikátní číslo TMC segmentu:  
**ROADNAME:** Jméno ulice podle zdrojových dat:  
**FROMNAME:** Směr od:  
**TONAME:** Směr k:

**VYHODNOCENÍ KONGESCE:**  
 Povolená rychlost na komunikaci je 50 km/h.  
 Běžná dlouhodobá rychlost z historických dat, kterou se jezdí v TMC segmentu je 30 km/h.  
 Statická doprava může mít vliv na vznik kongescí.

**TRAFFICSEGMENTID:** TS04667T04668  
**ROADNAME:** Cejl  
**FROMNAME:** Koliště  
**TONAME:** Radlas  
**IAD:** Parkování na komunikaci nevyznačeno, parkující vozidla na komunikaci  
**VHD:** Provoz VHD je parkováním omezen  
**PĚŠÍ DOPRAVA:** -  
**CYKLISTICKÁ DOPRAVA:** Parkování na komunikaci nevyznačeno, parkující vozidla na komunikaci  
**GENEREL CYKLISTICKÉ DOP.:** -

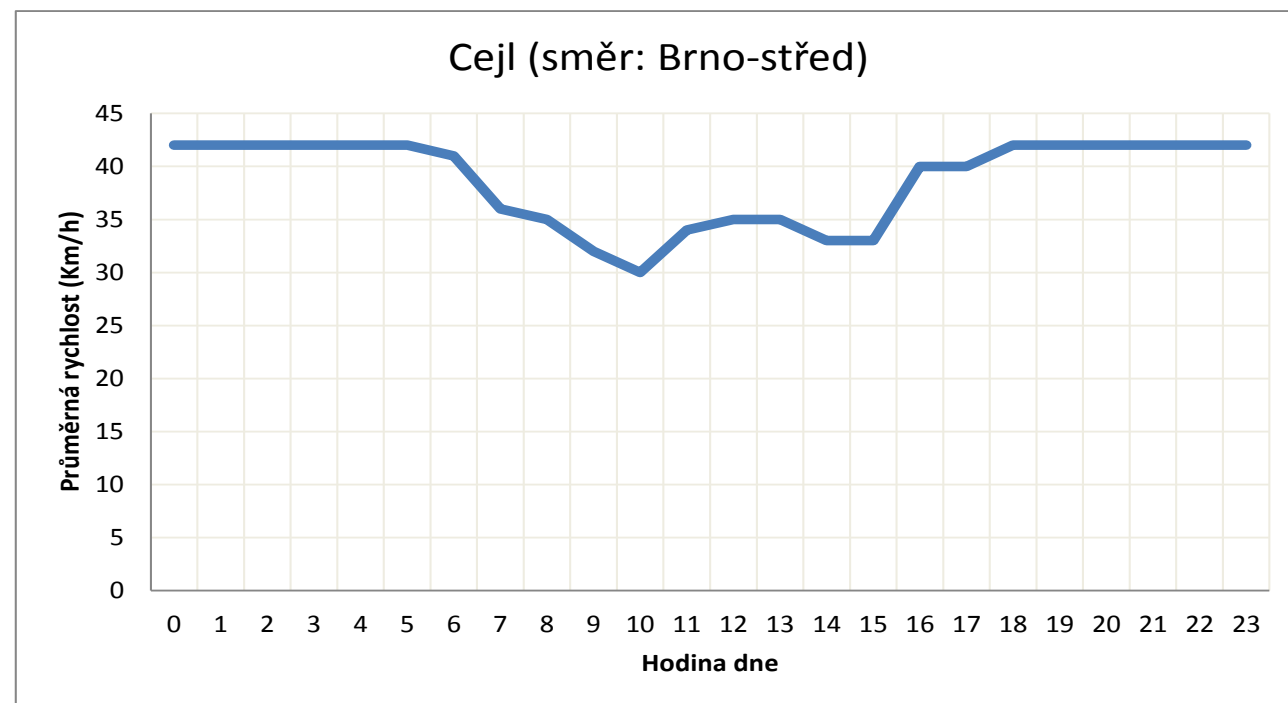


**LEGENDA:**  
**TRAFFICSEGMENTID:** Unikátní číslo TMC segmentu:  
**ROADNAME:** Jméno ulice podle zdrojových dat:  
**FROMNAME:** Směr od:  
**TONAME:** Směr k:

**VYHODNOCENÍ KONGESCE:**  
 Povolená rychlost na komunikaci je 50 km/h.  
 Běžná dlouhodobá rychlost z historických dat, kterou se jezdí v TMC segmentu je 41 km/h.  
 Statická doprava může mít vliv na vznik kongescí.



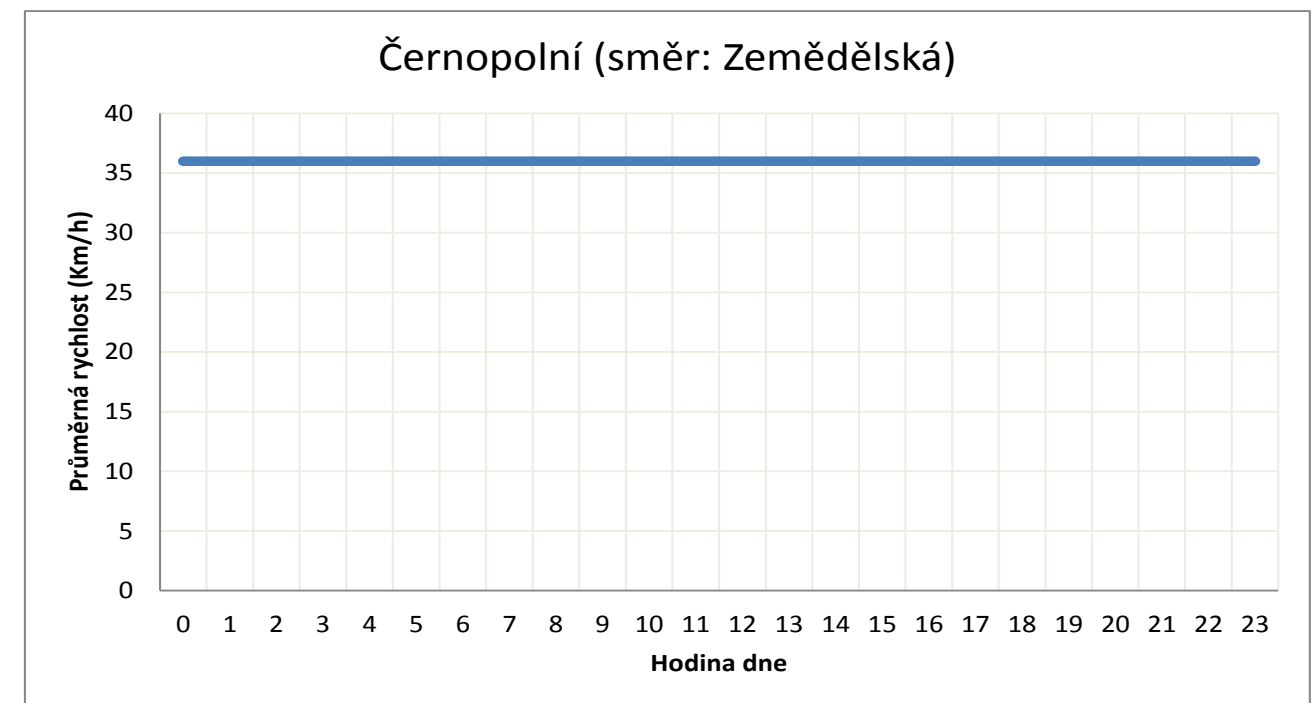
**TRAFFICSEGMENTID:** TS04668F04667  
**ROADNAME:** Cejl  
**FROMNAME:** Radlas  
**TONAME:** Koliště  
**IAD:** Parkování na komunikaci nevyznačeno, parkující vozidla na komunikaci  
**VHD:** Provoz VHD je parkováním omezen  
**PĚŠÍ DOPRAVA:**  
**CYKLISTICKÁ DOPRAVA:** Parkování na komunikaci nevyznačeno, parkující vozidla na komunikaci  
**GENEREL CYKLISTICKÉ DOP.:**



**LEGENDA:**  
**TRAFFICSEGMENTID:** Unikátní číslo TMC segmentu:  
**ROADNAME:** Jméno ulice podle zdrojových dat:  
**FROMNAME:** Směr od:  
**TONAME:** Směr k:

**VYHODNOCENÍ KONGESCE:**  
 Povolená rychlost na komunikaci je 50 km/h.  
 Běžná dlouhodobá rychlost z historických dat, kterou se jezdí v TMC segmentu je 42 km/h.  
 Statická doprava může mít vliv na vznik kongescí.

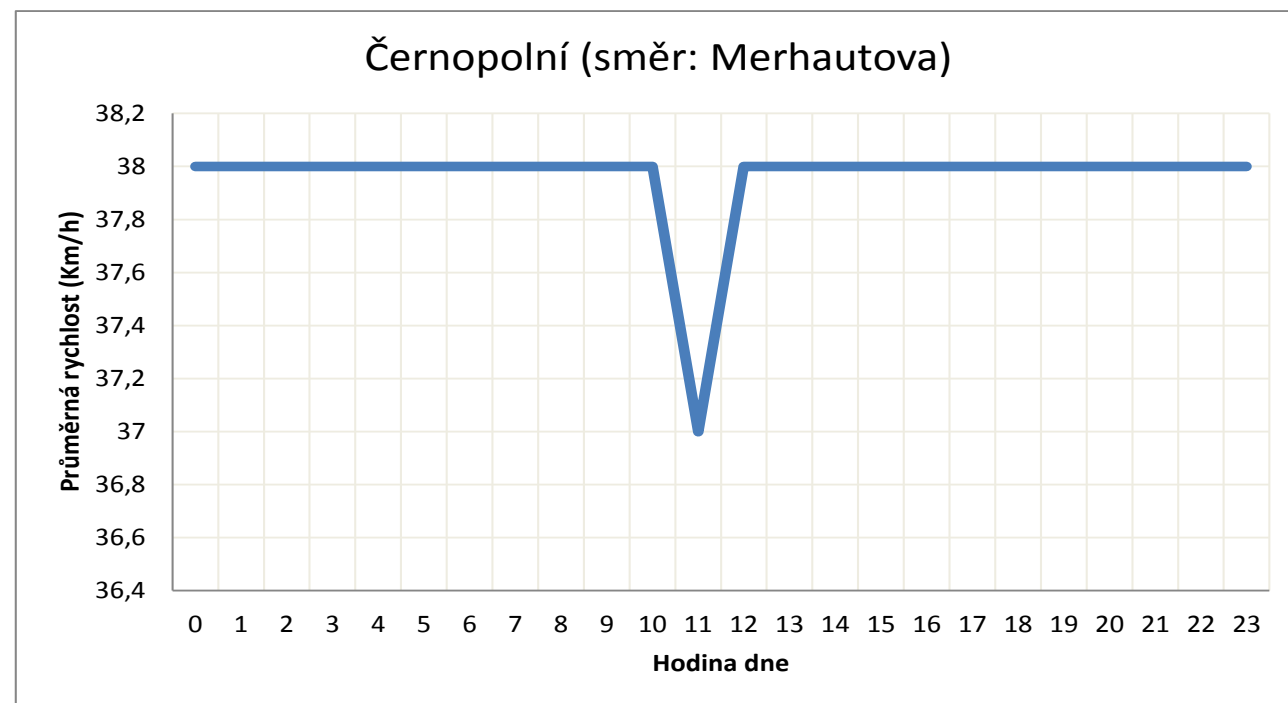
**TRAFFICSEGMENTID:** TS19451T19452  
**ROADNAME:** Černopolní  
**FROMNAME:** Helfertova  
**TONAME:** Zemědělská  
**IAD:** Parkování na komunikaci nevyznačeno, parkující vozidla na komunikaci  
**VHD:** -  
**PĚŠÍ DOPRAVA:** -  
**CYKLISTICKÁ DOPRAVA:** Parkování na komunikaci nevyznačeno, parkující vozidla na komunikaci  
**GENEREL CYKLISTICKÉ DOP.:**



**LEGENDA:**  
**TRAFFICSEGMENTID:** Unikátní číslo TMC segmentu:  
**ROADNAME:** Jméno ulice podle zdrojových dat:  
**FROMNAME:** Směr od:  
**TONAME:** Směr k:

**VYHODNOCENÍ KONGESCE:**  
 Povolená rychlost na komunikaci je 50 km/h.  
 Běžná dlouhodobá rychlost z historických dat, kterou se jezdí v TMC segmentu je 36 km/h.  
 Statická doprava nemá vliv na vznik kongescí.

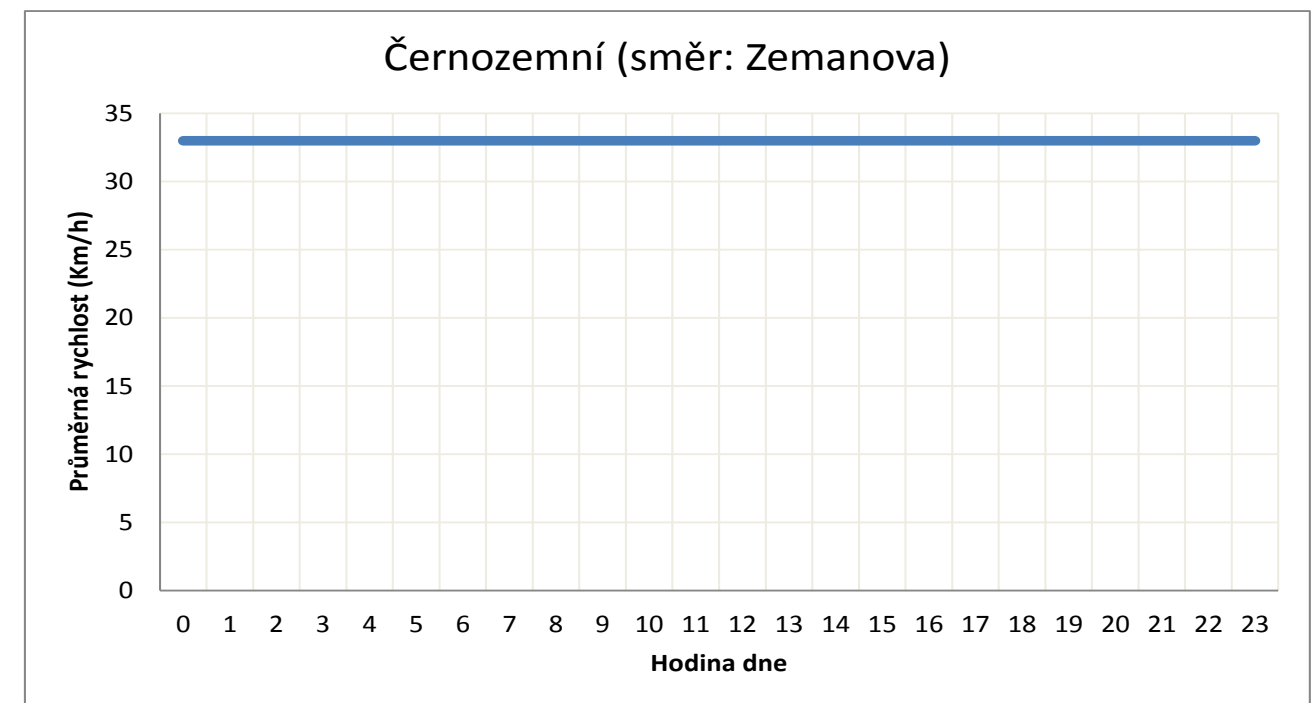
**TRAFFICSEGMENTID:** TS19452F19451  
**ROADNAME:** Černopolní  
**FROMNAME:** Zemědělská  
**TONAME:** Helfertova  
**IAD:** Parkování na komunikaci nevyznačeno, parkující vozidla na komunikaci  
**VHD:** -  
**PĚŠÍ DOPRAVA:** -  
**CYKLISTICKÁ DOPRAVA:** Parkování na komunikaci nevyznačeno, parkující vozidla na komunikaci  
**GENEREL CYKLISTICKÉ DOP.:** -



**LEGENDA:**  
**TRAFFICSEGMENTID:** Unikátní číslo TMC segmentu:  
**ROADNAME:** Jméno ulice podle zdrojových dat:  
**FROMNAME:** Směr od:  
**TONAME:** Směr k:

**VYHODNOCENÍ KONGESCE:**  
 Povolená rychlost na komunikaci je 50 km/h.  
 Běžná dlouhodobá rychlost z historických dat, kterou se jezdí v TMC segmentu je 38 km/h.  
 Statická doprava nemá vliv na vznik kongescí.

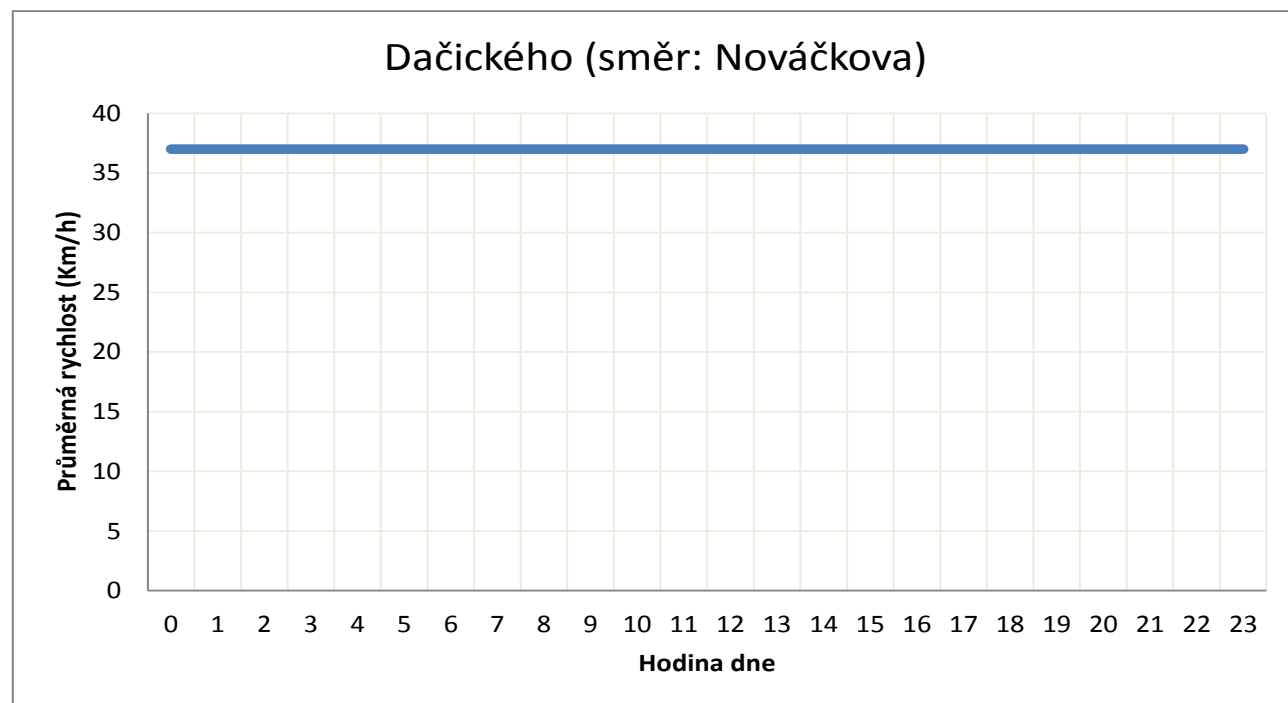
**TRAFFICSEGMENTID:** TS19530T19531  
**ROADNAME:** Černozevní  
**FROMNAME:** Tuřanka  
**TONAME:** Zemanova  
**IAD:** Parkování na komunikaci nevyznačeno, parkující vozidla na komunikaci  
**VHD:** -  
**PĚŠÍ DOPRAVA:** -  
**CYKLISTICKÁ DOPRAVA:** Parkování na komunikaci nevyznačeno, parkující vozidla na komunikaci  
**GENEREL CYKLISTICKÉ DOP.:** -



**LEGENDA:**  
**TRAFFICSEGMENTID:** Unikátní číslo TMC segmentu:  
**ROADNAME:** Jméno ulice podle zdrojových dat:  
**FROMNAME:** Směr od:  
**TONAME:** Směr k:

**VYHODNOCENÍ KONGESCE:**  
 Povolená rychlost na komunikaci je 50 km/h.  
 Běžná dlouhodobá rychlost z historických dat, kterou se jezdí v TMC segmentu je 33 km/h.  
 Statická doprava nemá vliv na vznik kongescí.

**TRAFFICSEGMENTID:** TS06047F06046  
**ROADNAME:** Dačického  
**FROMNAME:** Dukelská  
**TONAME:** Nováčkova  
**IAD:** Na komunikaci se neparkuje  
**VHD:** Provoz VHD není parkováním omezen  
**PĚŠÍ DOPRAVA:** Parkování na chodníku nevyznačeno, parkující vozidla na chodníku  
**CYKLISTICKÁ DOPRAVA:** Na komunikaci se neparkuje  
**GENEREL CYKLISTICKÉ DOP.:**

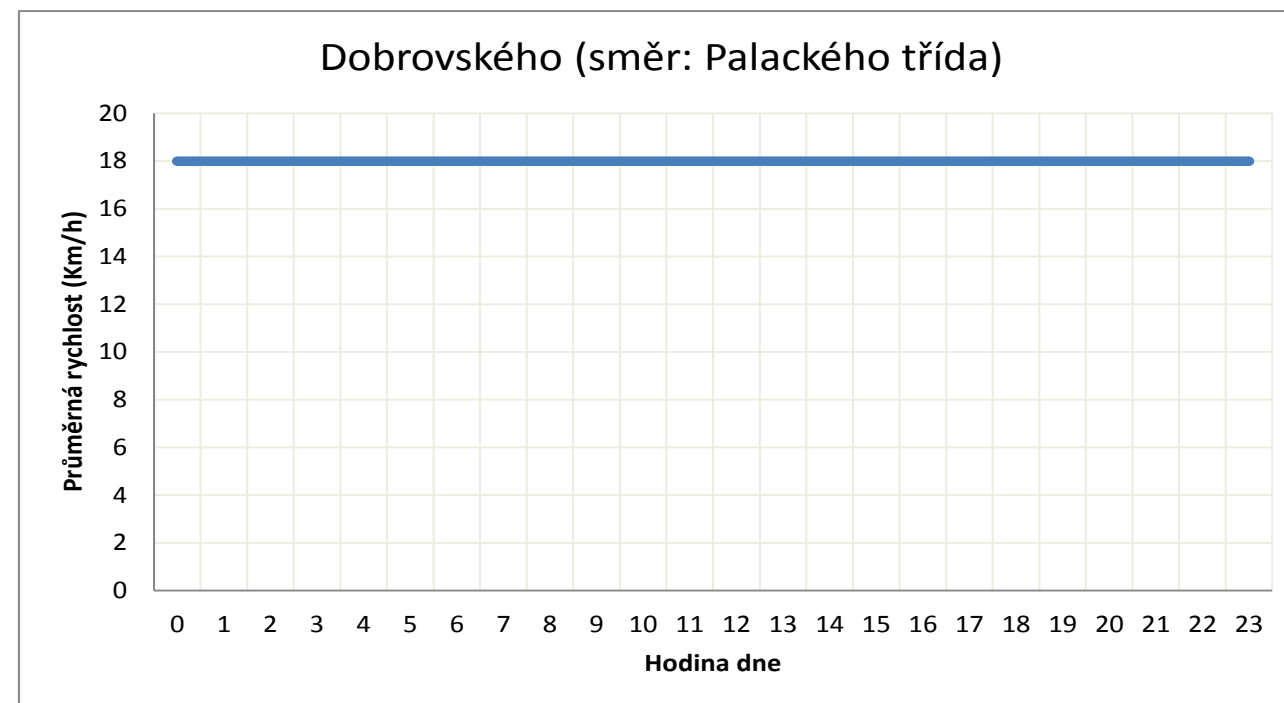


**LEGENDA:**  
**TRAFFICSEGMENTID:** Unikátní číslo TMC segmentu:  
**ROADNAME:** Jméno ulice podle zdrojových dat:  
**FROMNAME:** Směr od:  
**TONAME:** Směr k:

#### VYHODNOCENÍ KONGESCE:

Povolená rychlost na komunikaci je 50 km/h.  
 Běžná dlouhodobá rychlost z historických dat, kterou se jezdí v TMC segmentu je 37 km/h.  
 Statická doprava nemá vliv na vznik kongescí.

**TRAFFICSEGMENTID:** TS06087F06086  
**ROADNAME:** Dobrovského  
**FROMNAME:** Chodská  
**TONAME:** Palackého  
**IAD:** Parkování na komunikaci nevyznačeno, parkující vozidla na komunikaci  
**VHD:** -  
**PĚŠÍ DOPRAVA:** -  
**CYKLISTICKÁ DOPRAVA:** Parkování na komunikaci nevyznačeno, parkující vozidla na komunikaci  
**GENEREL CYKLISTICKÉ DOP.:** Možný konflikt

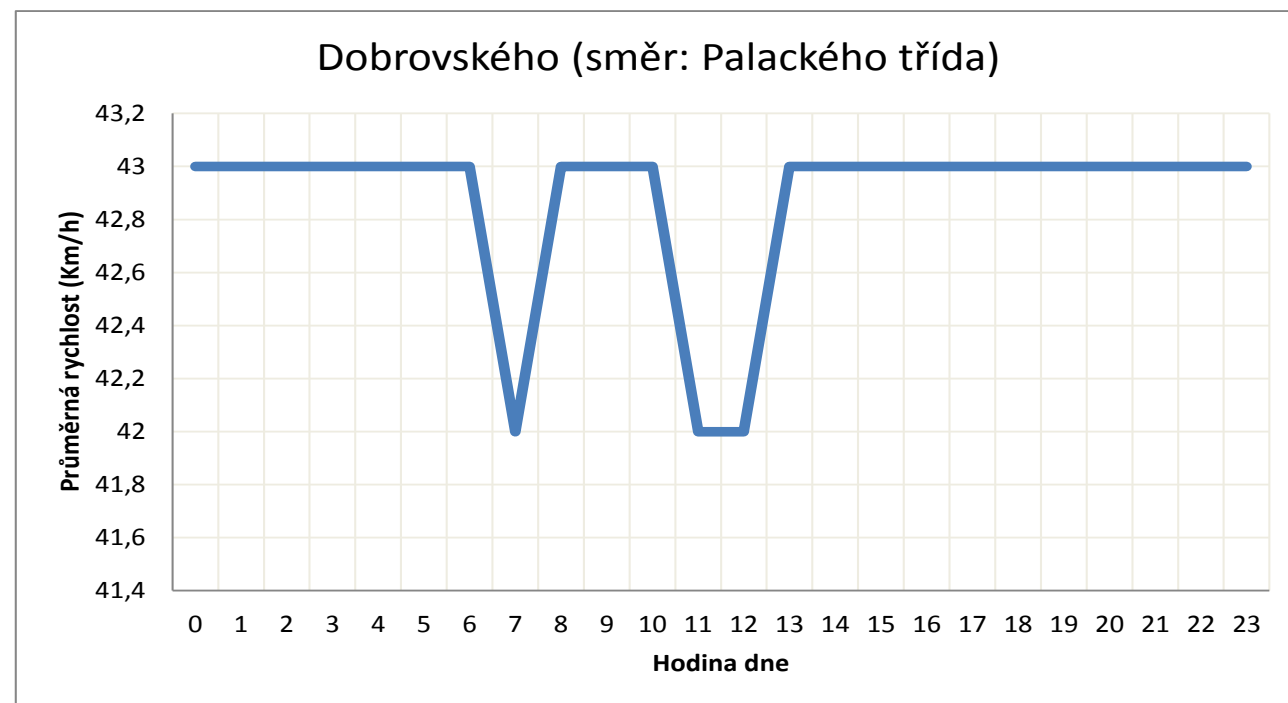


**LEGENDA:**  
**TRAFFICSEGMENTID:** Unikátní číslo TMC segmentu:  
**ROADNAME:** Jméno ulice podle zdrojových dat:  
**FROMNAME:** Směr od:  
**TONAME:** Směr k:

#### VYHODNOCENÍ KONGESCE:

Povolená rychlost na komunikaci je 50 km/h.  
 Běžná dlouhodobá rychlost z historických dat, kterou se jezdí v TMC segmentu je 18 km/h.  
 Statická doprava může mít vliv na vznik kongescí.

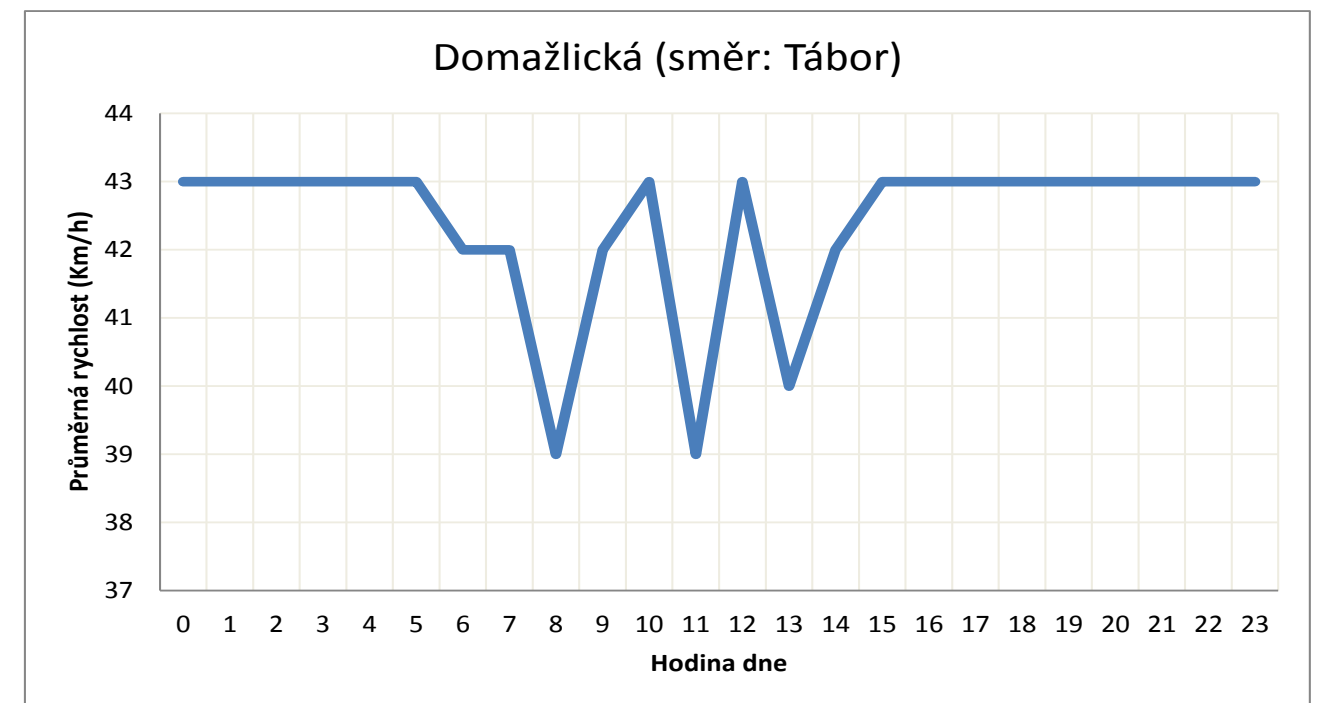
**TRAFFICSEGMENTID:** TS06088F06087  
**ROADNAME:** Dobrovského  
**FROMNAME:** Purkyňova  
**TONAME:** Chodská  
**IAD:** Parkování na komunikaci nevyznačeno, parkující vozidla na komunikaci  
**VHD:** -  
**PĚŠÍ DOPRAVA:** -  
**CYKLISTICKÁ DOPRAVA:** Parkování na komunikaci nevyznačeno, parkující vozidla na komunikaci  
**GENEREL CYKLISTICKÉ DOP.:** Možný konflikt



**LEGENDA:**  
**TRAFFICSEGMENTID:** Unikátní číslo TMC segmentu:  
**ROADNAME:** Jméno ulice podle zdrojových dat:  
**FROMNAME:** Směr od:  
**TONAME:** Směr k:

**VYHODNOCENÍ KONGESCE:**  
 Povolená rychlost na komunikaci je 50 km/h.  
 Běžná dlouhodobá rychlost z historických dat, kterou se jezdí v TMC segmentu je 43 km/h.  
 Statická doprava nemá vliv na vznik kongescí.

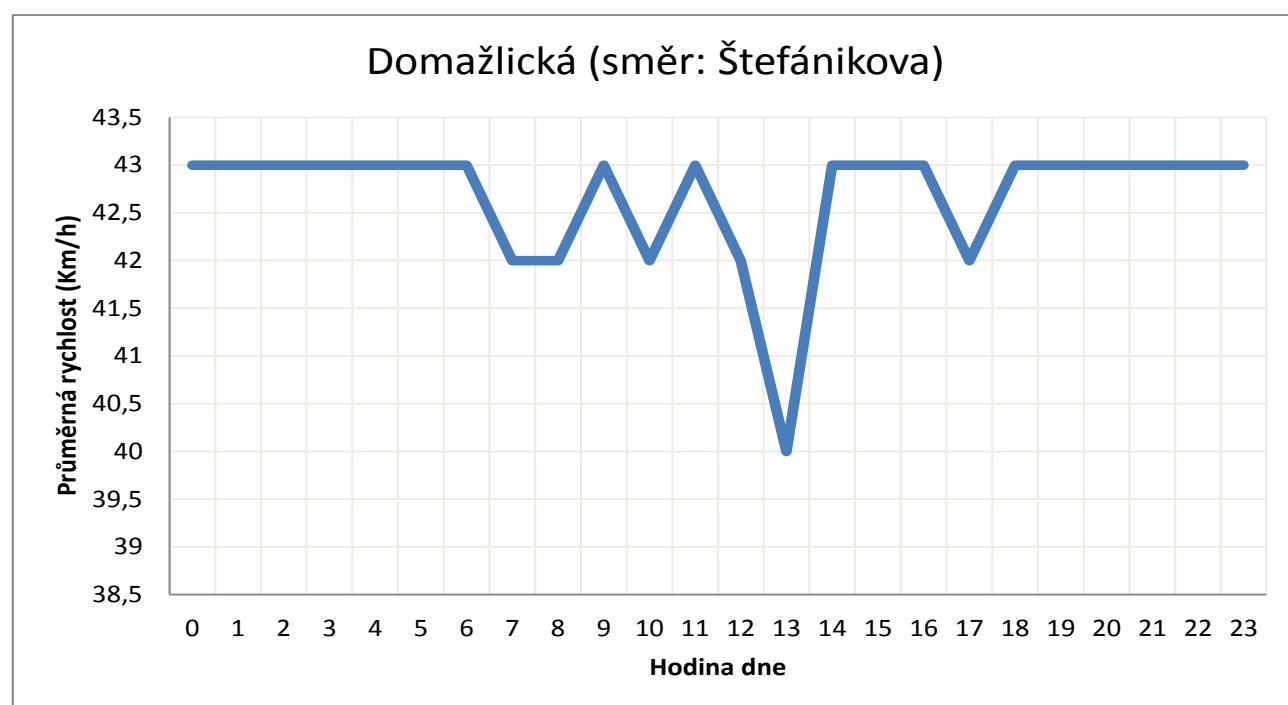
**TRAFFICSEGMENTID:** TS06073T06074  
**ROADNAME:** Domažlická  
**FROMNAME:** Štefánikova  
**TONAME:** Tábor  
**IAD:** Parkování vyznačeno na komunikaci  
**VHD:** Provoz VHD není parkováním omezen  
**PĚŠÍ DOPRAVA:** -  
**CYKLISTICKÁ DOPRAVA:** Parkování vyznačeno na komunikaci  
**GENEREL CYKLISTICKÉ DOP.:** Možný konflikt



**LEGENDA:**  
**TRAFFICSEGMENTID:** Unikátní číslo TMC segmentu:  
**ROADNAME:** Jméno ulice podle zdrojových dat:  
**FROMNAME:** Směr od:  
**TONAME:** Směr k:

**VYHODNOCENÍ KONGESCE:**  
 Povolená rychlost na komunikaci je 50 km/h.  
 Běžná dlouhodobá rychlost z historických dat, kterou se jezdí v TMC segmentu je 43 km/h.  
 Statická doprava nemá vliv na vznik kongescí.

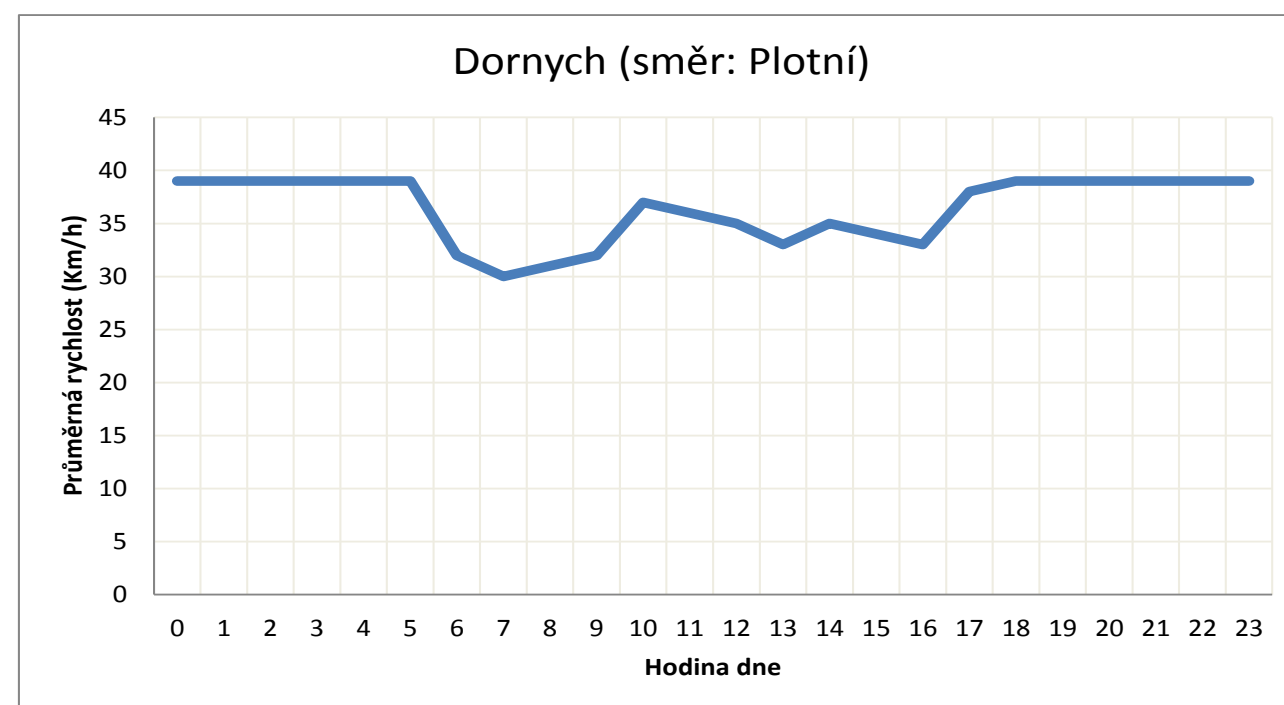
**TRAFFICSEGMENTID:** TS06074F06073  
**ROADNAME:** Domažlická  
**FROMNAME:** Tábor  
**TONAME:** Štefánikova  
**IAD:** Parkování vyznačeno na komunikaci  
**VHD:** Provoz VHD není parkováním omezen  
**PĚŠÍ DOPRAVA:** -  
**CYKLISTICKÁ DOPRAVA:** Parkování vyznačeno na komunikaci  
**GENEREL CYKLISTICKÉ DOP.:** Možný konflikt



**LEGENDA:**  
**TRAFFICSEGMENTID:** Unikátní číslo TMC segmentu:  
**ROADNAME:** Jméno ulice podle zdrojových dat:  
**FROMNAME:** Směr od:  
**TONAME:** Směr k:

**VYHODNOCENÍ KONGESCE:**  
 Povolená rychlost na komunikaci je 50 km/h.  
 Běžná dlouhodobá rychlost z historických dat, kterou se jezdí v TMC segmentu je 43 km/h.  
 Statická doprava nemá vliv na vznik kongescí.

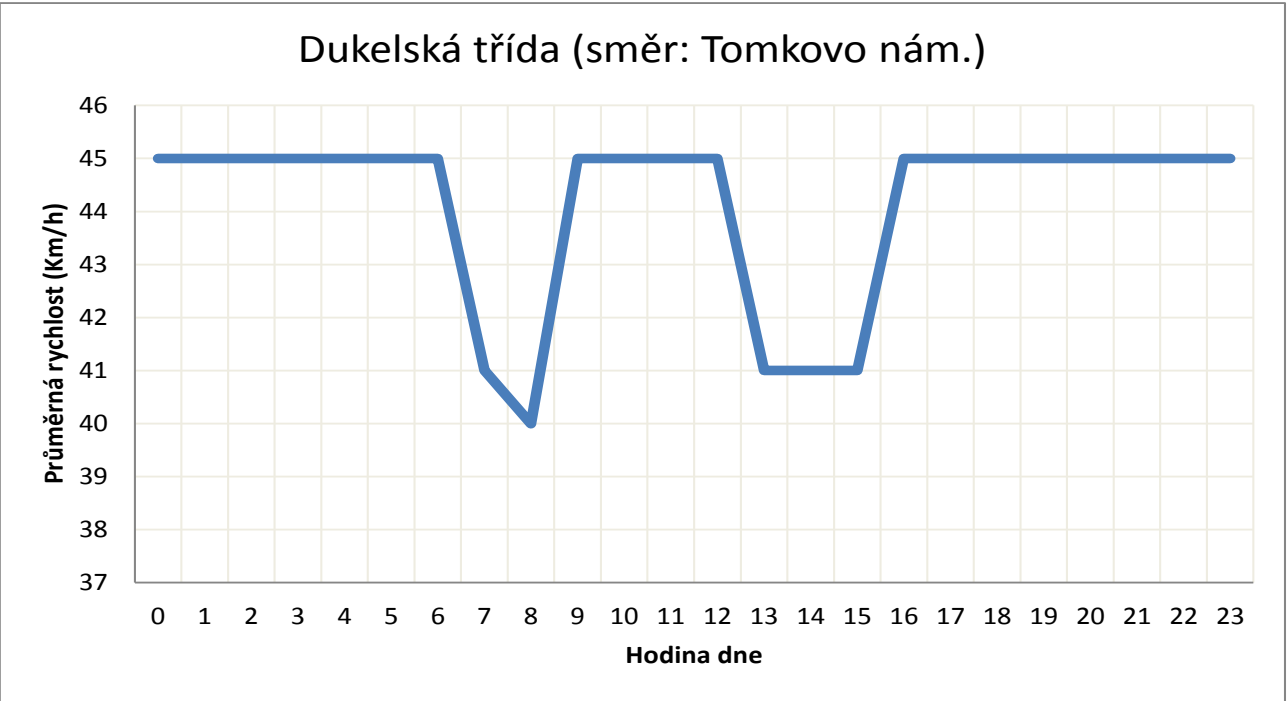
**TRAFFICSEGMENTID:** TS05998T02789  
**ROADNAME:** Dornych  
**FROMNAME:** Svatopeterská  
**TONAME:** Zvonařka  
**IAD:** Na komunikaci se neparkuje  
**VHD:** Provoz VHD není parkováním omezen  
**PĚŠÍ DOPRAVA:** Parkování na chodníku nevyznačeno, parkující vozidla na chodníku  
**CYKLISTICKÁ DOPRAVA:** Na komunikaci se neparkuje  
**GENEREL CYKLISTICKÉ DOP.:** -



**LEGENDA:**  
**TRAFFICSEGMENTID:** Unikátní číslo TMC segmentu:  
**ROADNAME:** Jméno ulice podle zdrojových dat:  
**FROMNAME:** Směr od:  
**TONAME:** Směr k:

**VYHODNOCENÍ KONGESCE:**  
 Povolená rychlost na komunikaci je 50 km/h.  
 Běžná dlouhodobá rychlost z historických dat, kterou se jezdí v TMC segmentu je 39 km/h.  
 Statická doprava nemá vliv na vznik kongescí.

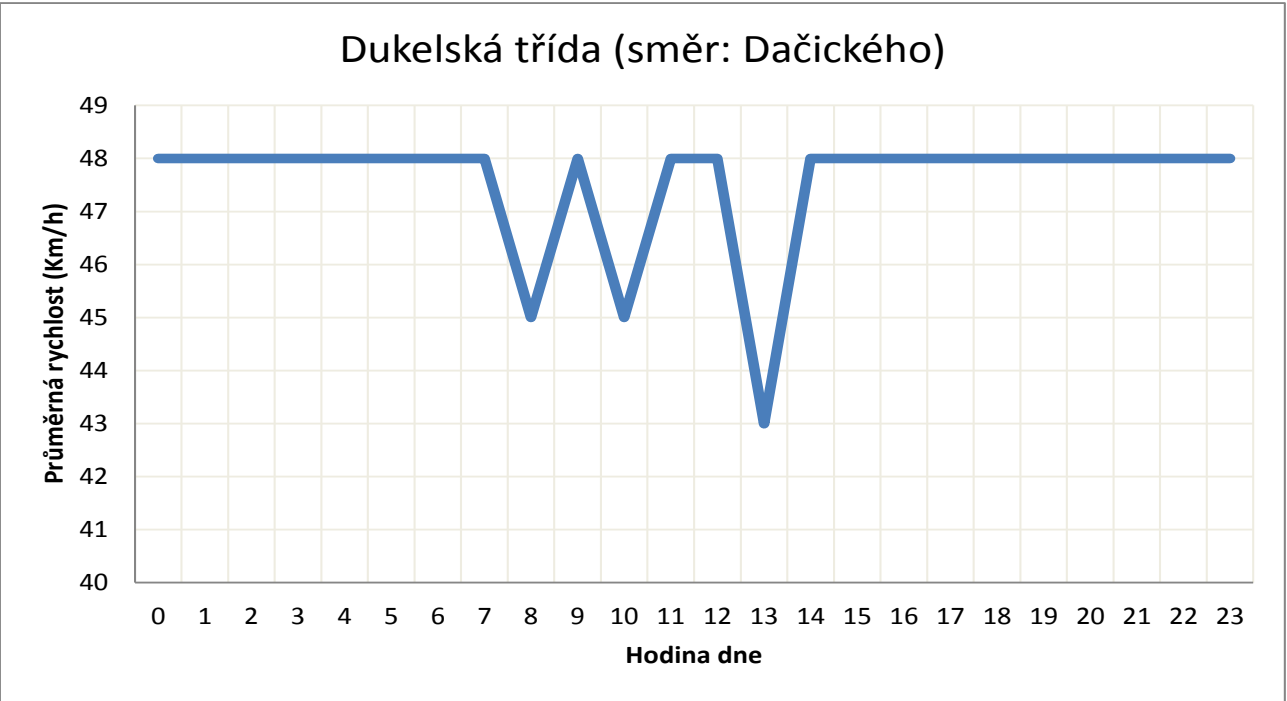
**TRAFFICSEGMENTID:** TS06048T06049  
**ROADNAME:** Dukelská třída  
**FROMNAME:** Dačického  
**TONAME:** nám. Republiky  
**IAD:** Parkování na komunikaci nevyznačeno, parkující vozidla na komunikaci  
**VHD:** Provoz VHD není parkováním omezen  
**PĚŠÍ DOPRAVA:** Parkování na chodníku nevyznačeno, parkující vozidla na chodníku  
**CYKLISTICKÁ DOPRAVA:** Parkování na komunikaci nevyznačeno, parkující vozidla na komunikaci  
**GENEREL CYKLISTICKÉ DOP.:**



**LEGENDA:**  
**TRAFFICSEGMENTID:** Unikátní číslo TMC segmentu:  
**ROADNAME:** Jméno ulice podle zdrojových dat:  
**FROMNAME:** Směr od:  
**TONAME:** Směr k:

**VYHODNOCENÍ KONGESCE:**  
Povolená rychlost na komunikaci je 50 km/h.  
Běžná dlouhodobá rychlost z historických dat, kterou se jezdí v TMC segmentu je 45 km/h.  
Statická doprava nemá vliv na vznik kongescí.

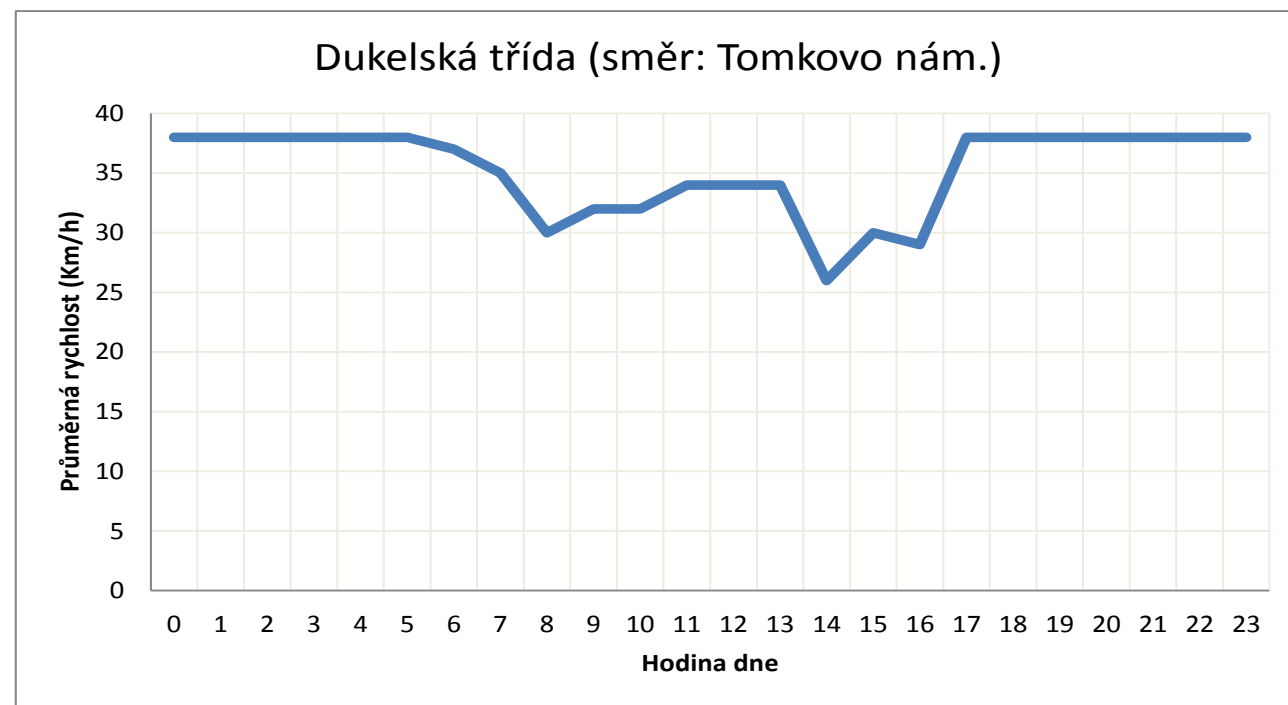
**TRAFFICSEGMENTID:** TS06049F06048  
**ROADNAME:** Dukelská třída  
**FROMNAME:** nám. Republiky  
**TONAME:** Dačického  
**IAD:** Parkování na komunikaci nevyznačeno, parkující vozidla na komunikaci  
**VHD:** Provoz VHD je parkováním omezen  
**PĚŠÍ DOPRAVA:** -  
**CYKLISTICKÁ DOPRAVA:** Parkování na komunikaci nevyznačeno, parkující vozidla na komunikaci  
**GENEREL CYKLISTICKÉ DOP.:**



**LEGENDA:**  
**TRAFFICSEGMENTID:** Unikátní číslo TMC segmentu:  
**ROADNAME:** Jméno ulice podle zdrojových dat:  
**FROMNAME:** Směr od:  
**TONAME:** Směr k:

**VYHODNOCENÍ KONGESCE:**  
Povolená rychlost na komunikaci je 50 km/h.  
Běžná dlouhodobá rychlost z historických dat, kterou se jezdí v TMC segmentu je 48 km/h.  
Statická doprava nemá vliv na vznik kongescí.

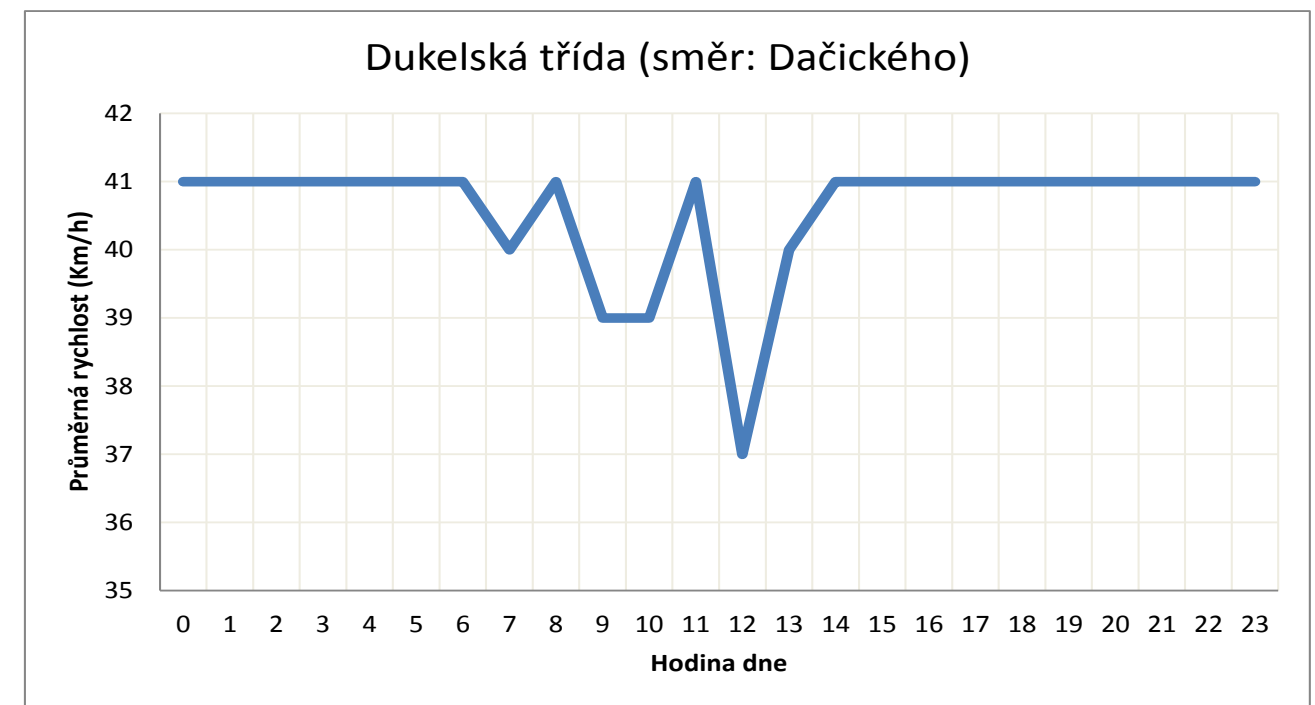
**TRAFFICSEGMENTID:** TS06049T06050  
**ROADNAME:** Dukelská třída  
**FROMNAME:** nám. Republiky  
**TONAME:** Provazníkova  
**IAD:** Parkování na komunikaci nevyznačeno, parkující vozidla na komunikaci  
**VHD:** Provoz VHD je parkováním omezen  
**PĚŠÍ DOPRAVA:** -  
**CYKLISTICKÁ DOPRAVA:** Parkování na komunikaci nevyznačeno, parkující vozidla na komunikaci  
**GENEREL CYKLISTICKÉ DOP.:** -



**LEGENDA:**  
**TRAFFICSEGMENTID:** Unikátní číslo TMC segmentu:  
**ROADNAME:** Jméno ulice podle zdrojových dat:  
**FROMNAME:** Směr od:  
**TONAME:** Směr k:

**VYHODNOCENÍ KONGESCE:**  
 Povolená rychlost na komunikaci je 50 km/h.  
 Běžná dlouhodobá rychlost z historických dat, kterou se jezdí v TMC segmentu je 37 km/h.  
 Statická doprava může mít vliv na vznik kongescí.

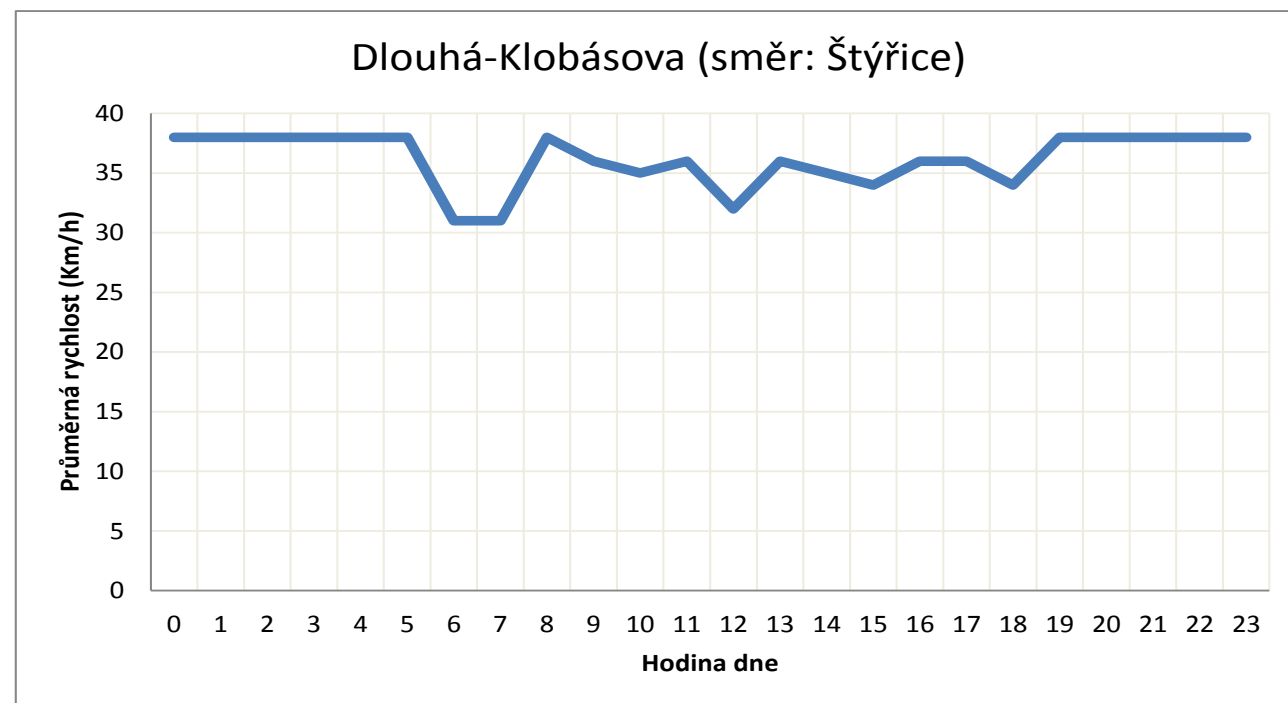
**TRAFFICSEGMENTID:** TS06050F06049  
**ROADNAME:** Dukelská třída  
**FROMNAME:** Provazníkova  
**TONAME:** nám. Republiky  
**IAD:** Parkování na komunikaci nevyznačeno, parkující vozidla na komunikaci  
**VHD:** Provoz VHD je parkováním omezen  
**PĚŠÍ DOPRAVA:** -  
**CYKLISTICKÁ DOPRAVA:** Parkování na komunikaci nevyznačeno, parkující vozidla na komunikaci  
**GENEREL CYKLISTICKÉ DOP.:** -



**LEGENDA:**  
**TRAFFICSEGMENTID:** Unikátní číslo TMC segmentu:  
**ROADNAME:** Jméno ulice podle zdrojových dat:  
**FROMNAME:** Směr od:  
**TONAME:** Směr k:

**VYHODNOCENÍ KONGESCE:**  
 Povolená rychlost na komunikaci je 50 km/h.  
 Běžná dlouhodobá rychlost z historických dat, kterou se jezdí v TMC segmentu je 41 km/h.  
 Statická doprava nemá vliv na vznik kongescí.

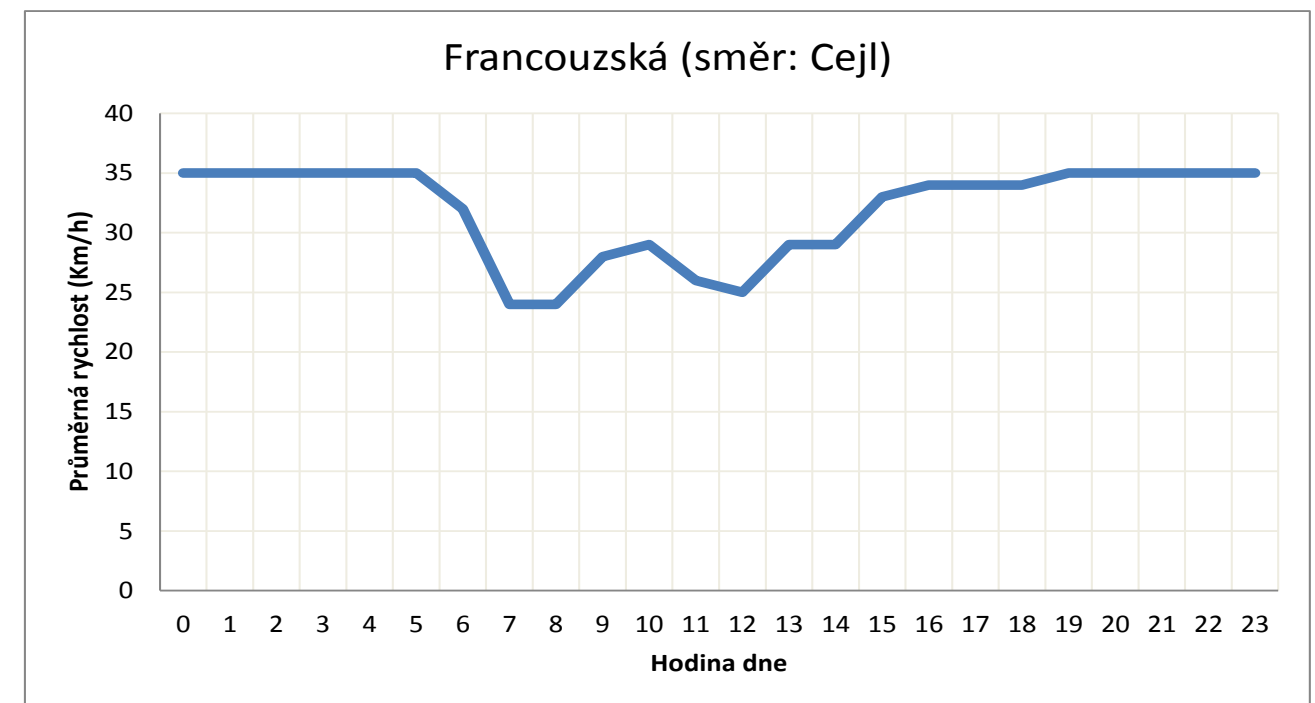
**TRAFFICSEGMENTID:** TS19528F05980  
**ROADNAME:** Elišky Přemyslovny  
**FROMNAME:** Osová  
**TONAME:** Hraničky  
**IAD:** Parkování na komunikaci nevyznačeno, parkující vozidla na komunikaci  
**VHD:** Provoz VHD je parkováním omezen  
**PĚŠÍ DOPRAVA:** -  
**CYKLISTICKÁ DOPRAVA:** Parkování na komunikaci nevyznačeno, parkující vozidla na komunikaci  
**GENEREL CYKLISTICKÉ DOP.:** Možný konflikt



**LEGENDA:**  
**TRAFFICSEGMENTID:** Unikátní číslo TMC segmentu:  
**ROADNAME:** Jméno ulice podle zdrojových dat:  
**FROMNAME:** Směr od:  
**TONAME:** Směr k:

**VYHODNOCENÍ KONGESCE:**  
 Povolená rychlost na komunikaci je 50 km/h.  
 Běžná dlouhodobá rychlost z historických dat, kterou se jezdí v TMC segmentu je 37 km/h.  
 Statická doprava může mít vliv na vznik kongescí.

**TRAFFICSEGMENTID:** TS19432T19433  
**ROADNAME:** Francouzská  
**FROMNAME:** Milady Horákové  
**TONAME:** Cejl  
**IAD:** Parkování na komunikaci nevyznačeno, parkující vozidla na komunikaci  
**VHD:** -  
**PĚŠÍ DOPRAVA:** -  
**CYKLISTICKÁ DOPRAVA:** Parkování na komunikaci nevyznačeno, parkující vozidla na komunikaci  
**GENEREL CYKLISTICKÉ DOP.:** -

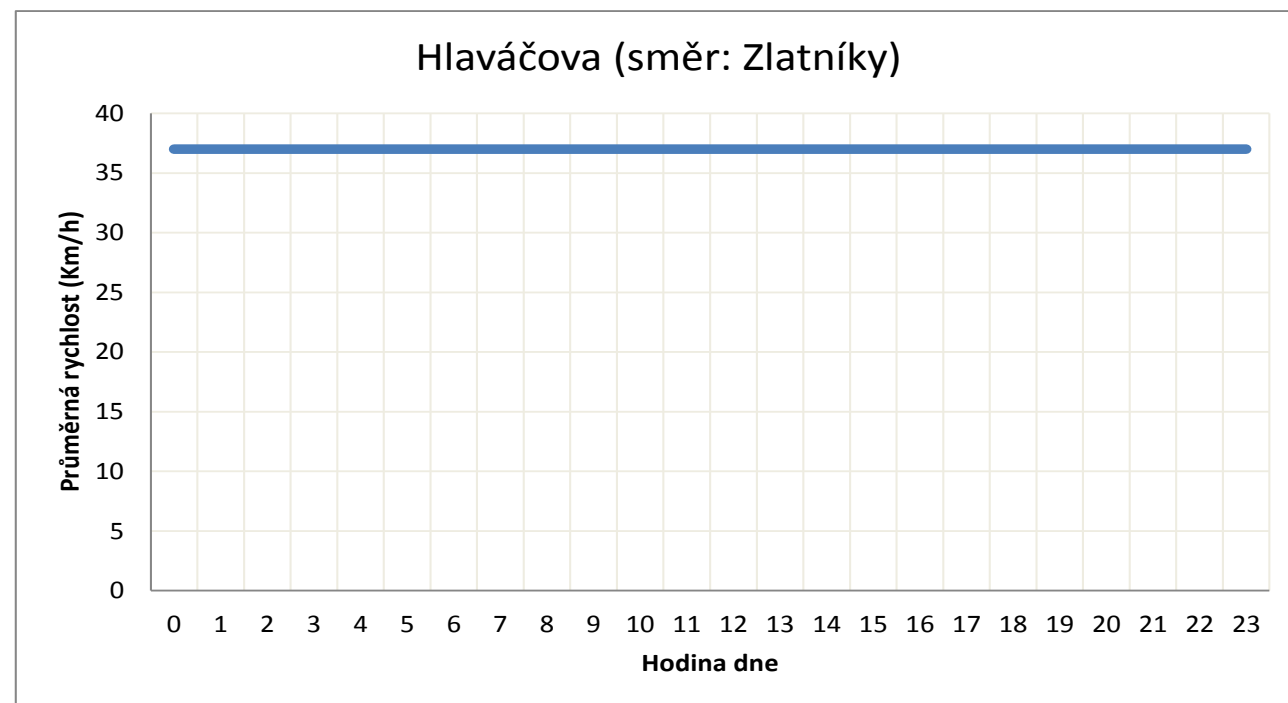


**LEGENDA:**  
**TRAFFICSEGMENTID:** Unikátní číslo TMC segmentu:  
**ROADNAME:** Jméno ulice podle zdrojových dat:  
**FROMNAME:** Směr od:  
**TONAME:** Směr k:

**VYHODNOCENÍ KONGESCE:**  
 Povolená rychlost na komunikaci je 50 km/h.  
 Běžná dlouhodobá rychlost z historických dat, kterou se jezdí v TMC segmentu je 28 km/h.  
 Statická doprava může mít vliv na vznik kongescí.



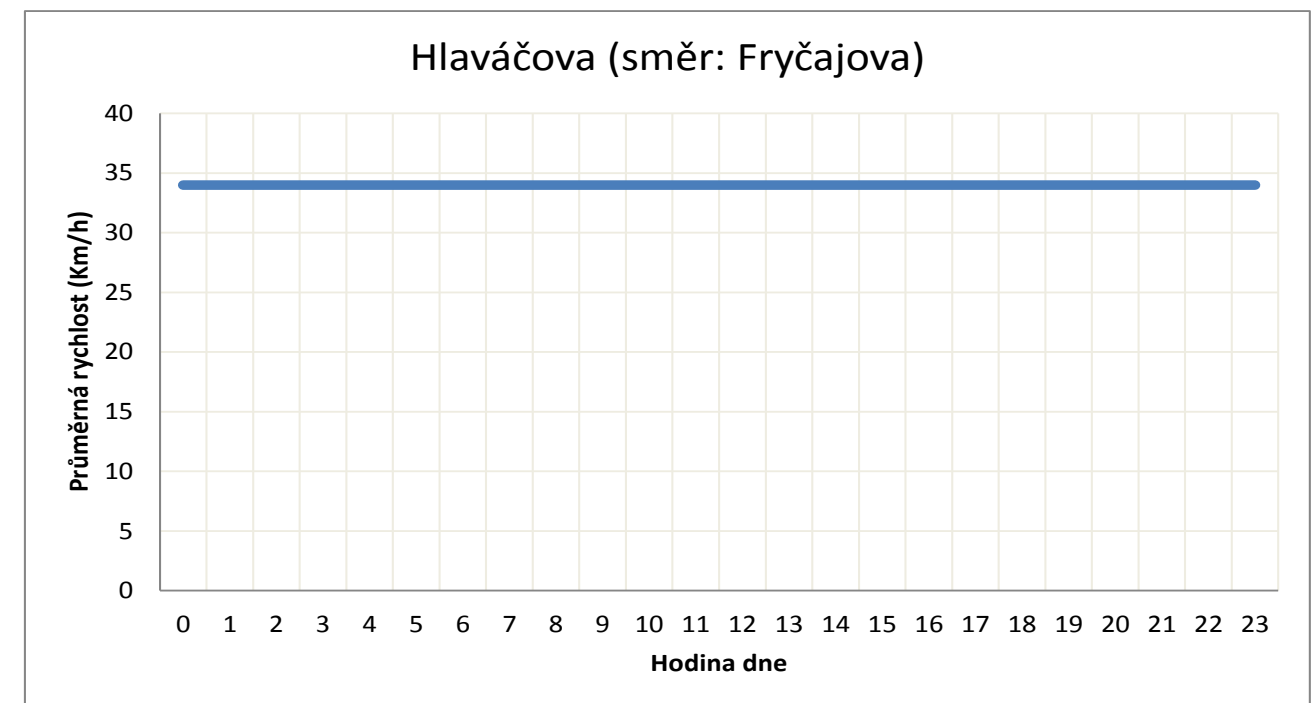
**TRAFFICSEGMENTID:** TS23095F23094  
**ROADNAME:** Hlaváčova  
**FROMNAME:** Fryčajova  
**TONAME:** Zlatníky  
**IAD:** Parkování na komunikaci nevyznačeno, parkující vozidla na komunikaci  
**VHD:** -  
**PĚŠÍ DOPRAVA:** -  
**CYKLISTICKÁ DOPRAVA:** Parkování na komunikaci nevyznačeno, parkující vozidla na komunikaci  
**GENEREL CYKLISTICKÉ DOP.:** -



**LEGENDA:**  
**TRAFFICSEGMENTID:** Unikátní číslo TMC segmentu:  
**ROADNAME:** Jméno ulice podle zdrojových dat:  
**FROMNAME:** Směr od:  
**TONAME:** Směr k:

**VYHODNOCENÍ KONGESCE:**  
 Povolená rychlost na komunikaci je 50 km/h.  
 Běžná dlouhodobá rychlost z historických dat, kterou se jezdí v TMC segmentu je 37 km/h.  
 Statická doprava nemá vliv na vznik kongescí.

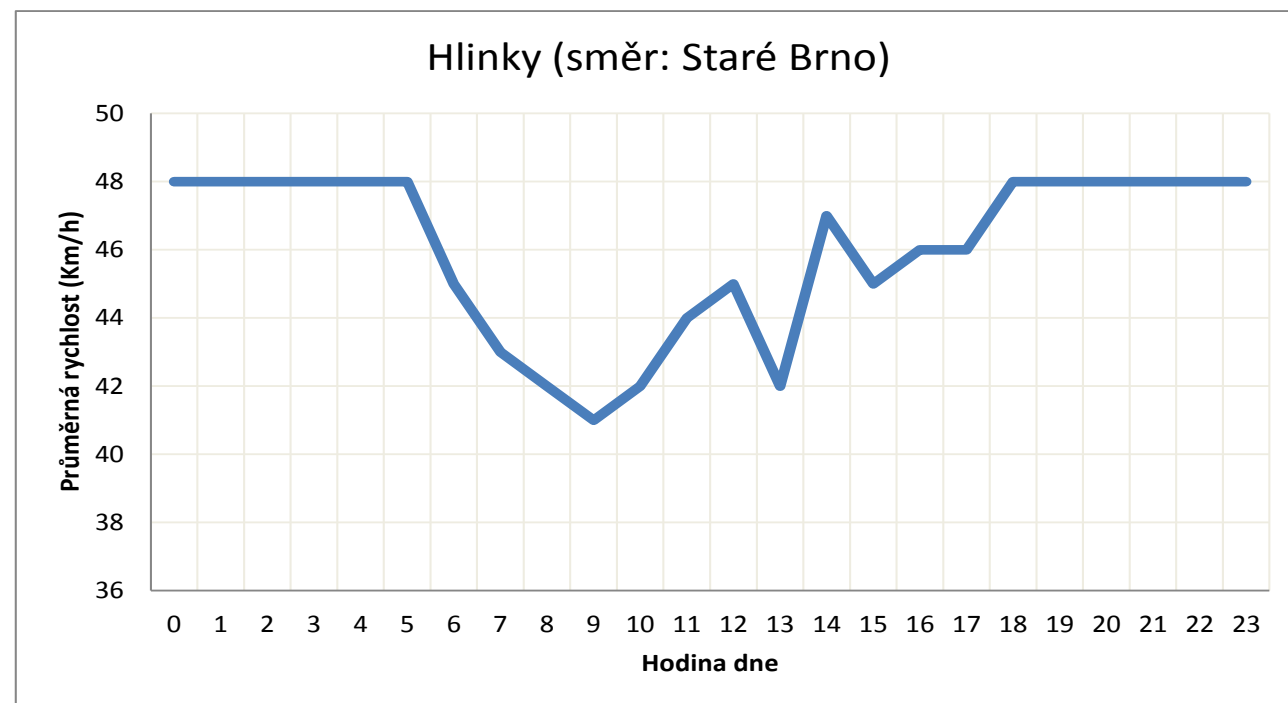
**TRAFFICSEGMENTID:** TS23094T23095  
**ROADNAME:** Hlaváčova  
**FROMNAME:** Zlatníky  
**TONAME:** Fryčajova  
**IAD:** Parkování na komunikaci nevyznačeno, parkující vozidla na komunikaci  
**VHD:** -  
**PĚŠÍ DOPRAVA:** -  
**CYKLISTICKÁ DOPRAVA:** Parkování na komunikaci nevyznačeno, parkující vozidla na komunikaci  
**GENEREL CYKLISTICKÉ DOP.:** -



**LEGENDA:**  
**TRAFFICSEGMENTID:** Unikátní číslo TMC segmentu:  
**ROADNAME:** Jméno ulice podle zdrojových dat:  
**FROMNAME:** Směr od:  
**TONAME:** Směr k:

**VYHODNOCENÍ KONGESCE:**  
 Povolená rychlost na komunikaci je 50 km/h.  
 Běžná dlouhodobá rychlost z historických dat, kterou se jezdí v TMC segmentu je 34 km/h.  
 Statická doprava nemá vliv na vznik kongescí.

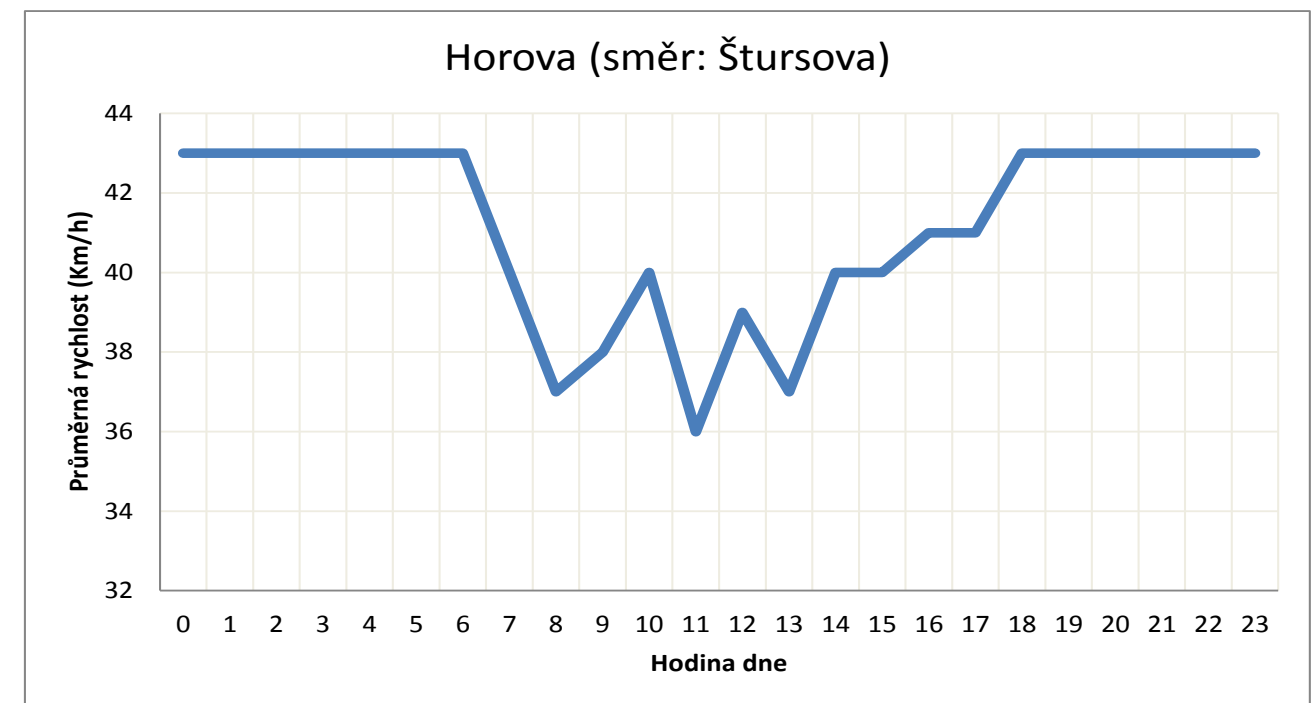
**TRAFFICSEGMENTID:** TS04700F04699  
**ROADNAME:** Hlinky  
**FROMNAME:** Křížkovského  
**TONAME:** Lipová  
**IAD:** Na komunikaci se neparkuje  
**VHD:** Provoz VHD není parkováním omezen  
**PĚŠÍ DOPRAVA:** Parkování na chodníku nevyznačeno, parkující vozidla na chodníku  
**CYKLISTICKÁ DOPRAVA:** Na komunikaci se neparkuje  
**GENEREL CYKLISTICKÉ DOP.:** -



**LEGENDA:**  
**TRAFFICSEGMENTID:** Unikátní číslo TMC segmentu:  
**ROADNAME:** Jméno ulice podle zdrojových dat:  
**FROMNAME:** Směr od:  
**TONAME:** Směr k:

**VYHODNOCENÍ KONGESCE:**  
 Povolená rychlost na komunikaci je 50 km/h.  
 Běžná dlouhodobá rychlost z historických dat, kterou se jezdí v TMC segmentu je 48 km/h.  
 Statická doprava nemá vliv na vznik kongescí.

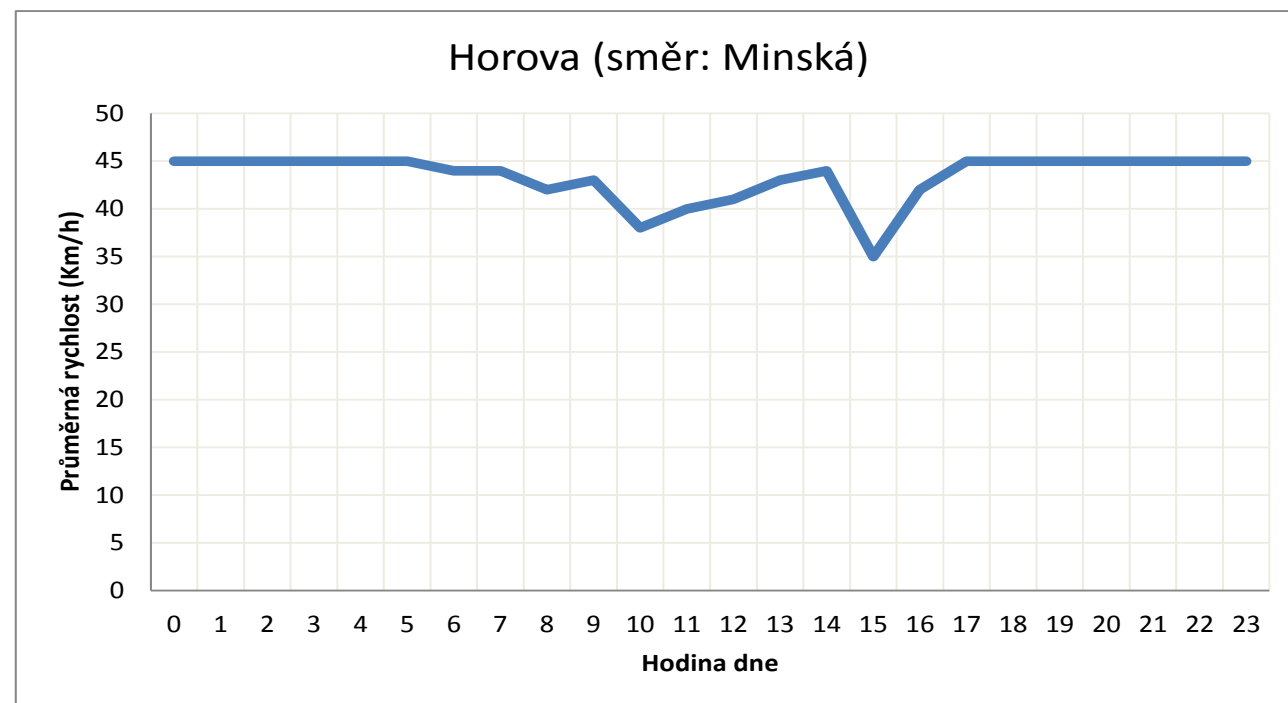
**TRAFFICSEGMENTID:** TS06062T06063  
**ROADNAME:** Horova  
**FROMNAME:** Bráfova  
**TONAME:** Královopolská  
**IAD:** Parkování na komunikaci nevyznačeno, parkující vozidla na komunikaci  
**VHD:** Provoz VHD je parkováním omezen  
**PĚŠÍ DOPRAVA:** Parkování na chodníku vyznačeno  
**CYKLISTICKÁ DOPRAVA:** Parkování na komunikaci nevyznačeno, parkující vozidla na komunikaci  
**GENEREL CYKLISTICKÉ DOP.:** -



**LEGENDA:**  
**TRAFFICSEGMENTID:** Unikátní číslo TMC segmentu:  
**ROADNAME:** Jméno ulice podle zdrojových dat:  
**FROMNAME:** Směr od:  
**TONAME:** Směr k:

**VYHODNOCENÍ KONGESCE:**  
 Povolená rychlost na komunikaci je 50 km/h.  
 Běžná dlouhodobá rychlost z historických dat, kterou se jezdí v TMC segmentu je 43 km/h.  
 Statická doprava nemá vliv na vznik kongescí.

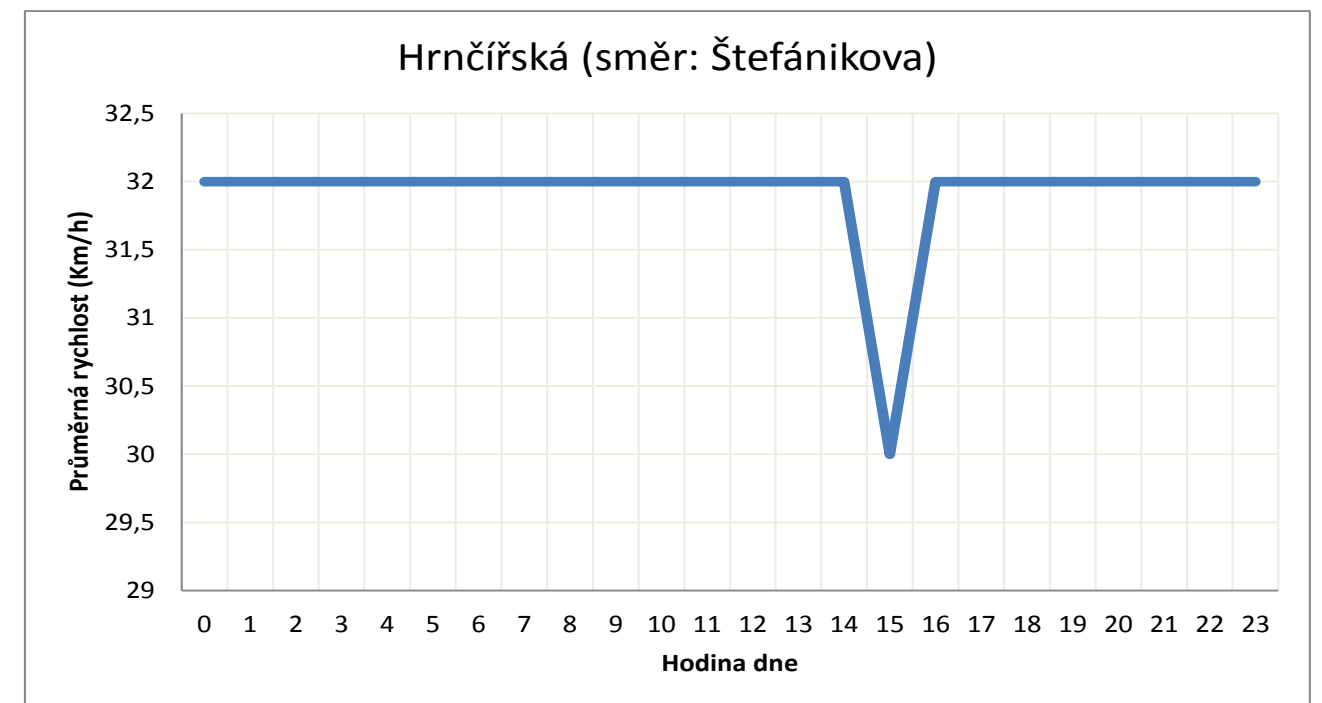
**TRAFFICSEGMENTID:** TS06063F06062  
**ROADNAME:** Horova  
**FROMNAME:** Královopolská  
**TONAME:** Bráfova  
**IAD:** Parkování na komunikaci nevyznačeno, parkující vozidla na komunikaci  
**VHD:** Provoz VHD je parkováním omezen  
**PĚŠÍ DOPRAVA:** Parkování na chodníku vyznačeno  
**CYKLISTICKÁ DOPRAVA:** Parkování na komunikaci nevyznačeno, parkující vozidla na komunikaci  
**GENEREL CYKLISTICKÉ DOP.:** -



**LEGENDA:**  
**TRAFFICSEGMENTID:** Unikátní číslo TMC segmentu:  
**ROADNAME:** Jméno ulice podle zdrojových dat:  
**FROMNAME:** Směr od:  
**TONAME:** Směr k:

**VYHODNOCENÍ KONGESCE:**  
 Povolená rychlost na komunikaci je 50 km/h.  
 Běžná dlouhodobá rychlost z historických dat, kterou se jezdí v TMC segmentu je 45 km/h.  
 Statická doprava nemá vliv na vznik kongescí.

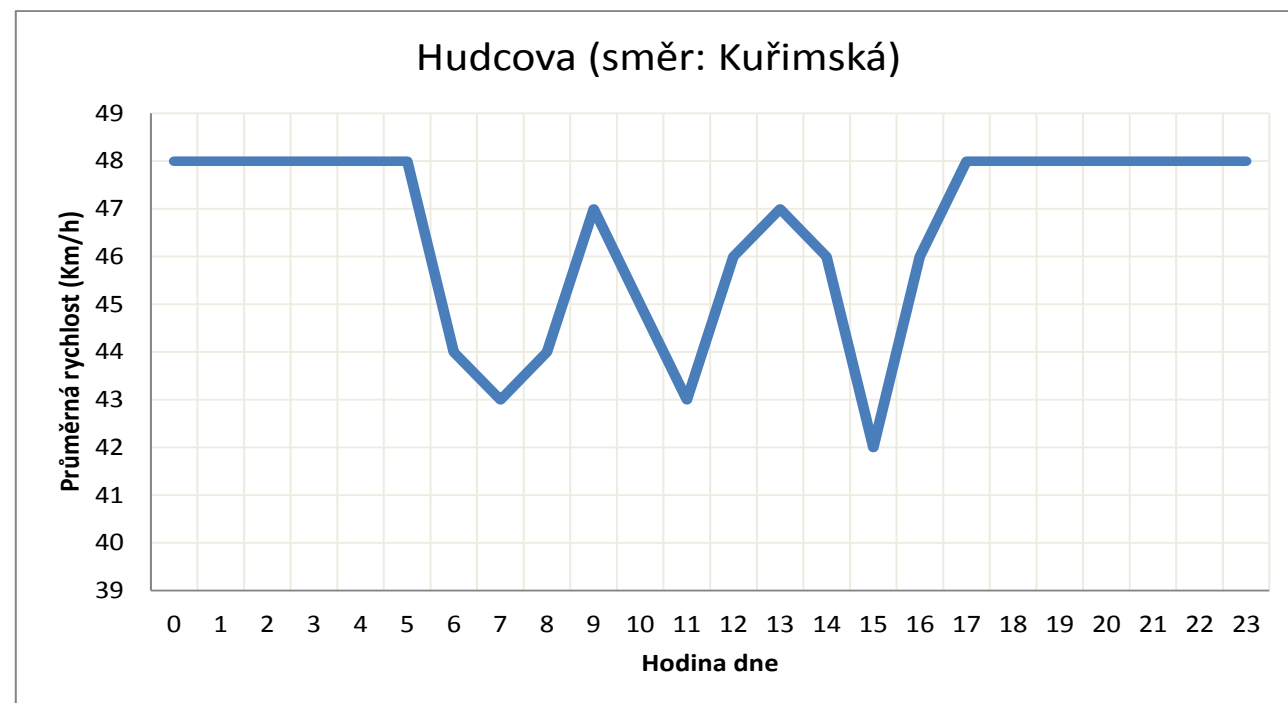
**TRAFFICSEGMENTID:** TS19435T19436  
**ROADNAME:** Hrnčířská  
**FROMNAME:** Kounicova  
**TONAME:** Botanická  
**IAD:** Parkování na komunikaci nevyznačeno, parkující vozidla na komunikaci  
**VHD:** -  
**PĚŠÍ DOPRAVA:** -  
**CYKLISTICKÁ DOPRAVA:** Parkování na komunikaci nevyznačeno, parkující vozidla na komunikaci  
**GENEREL CYKLISTICKÉ DOP.:** -



**LEGENDA:**  
**TRAFFICSEGMENTID:** Unikátní číslo TMC segmentu:  
**ROADNAME:** Jméno ulice podle zdrojových dat:  
**FROMNAME:** Směr od:  
**TONAME:** Směr k:

**VYHODNOCENÍ KONGESCE:**  
 Povolená rychlost na komunikaci je 50 km/h.  
 Běžná dlouhodobá rychlost z historických dat, kterou se jezdí v TMC segmentu je 32 km/h.  
 Statická doprava může mít vliv na vznik kongescí.

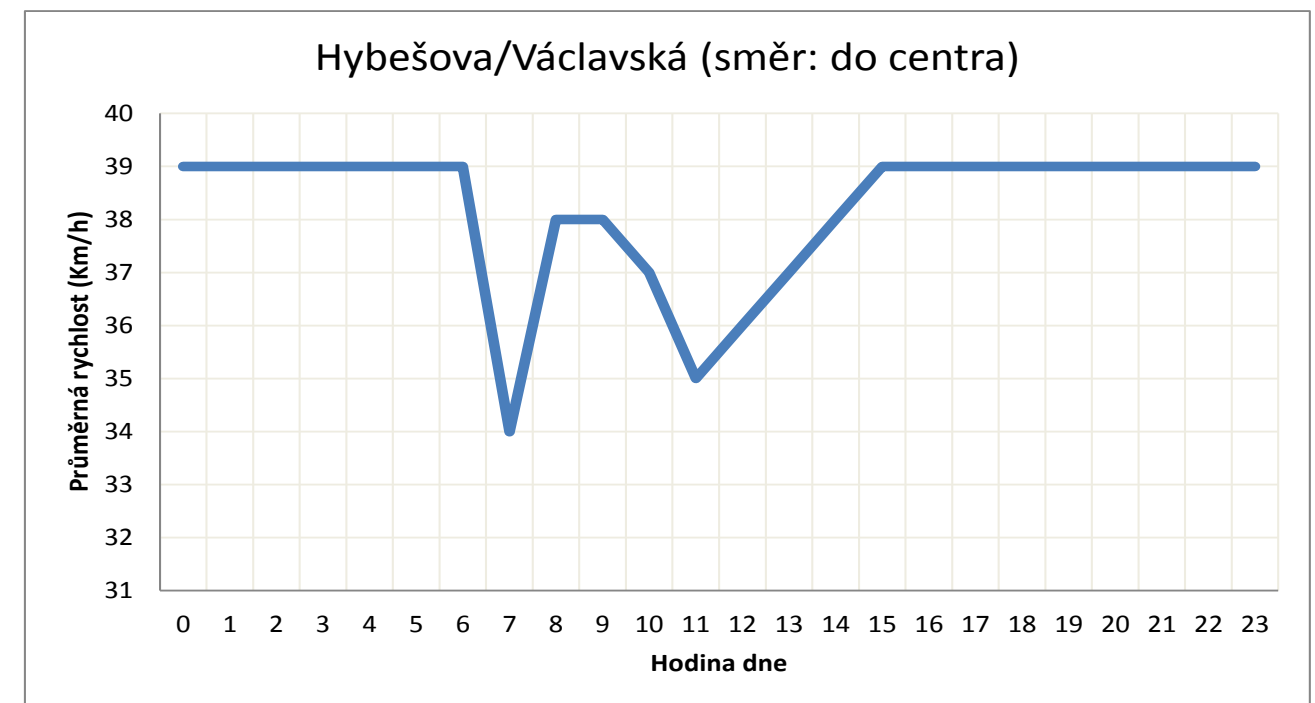
**TRAFFICSEGMENTID:** TS19410F19409  
**ROADNAME:** Hudcova  
**FROMNAME:** Kytnerova  
**TONAME:** Banskobystrická  
**IAD:** Parkování vyznačeno na komunikaci  
**VHD:** Provoz VHD není parkováním omezen  
**PĚŠÍ DOPRAVA:** -  
**CYKLISTICKÁ DOPRAVA:** Parkování vyznačeno na komunikaci  
**GENEREL CYKLISTICKÉ DOP.:** Možný konflikt



**LEGENDA:**  
**TRAFFICSEGMENTID:** Unikátní číslo TMC segmentu:  
**ROADNAME:** Jméno ulice podle zdrojových dat:  
**FROMNAME:** Směr od:  
**TONAME:** Směr k:

**VYHODNOCENÍ KONGESCE:**  
 Povolená rychlost na komunikaci je 50 km/h.  
 Běžná dlouhodobá rychlost z historických dat, kterou se jezdí v TMC segmentu je 48 km/h.  
 Statická doprava nemá vliv na vznik kongescí.

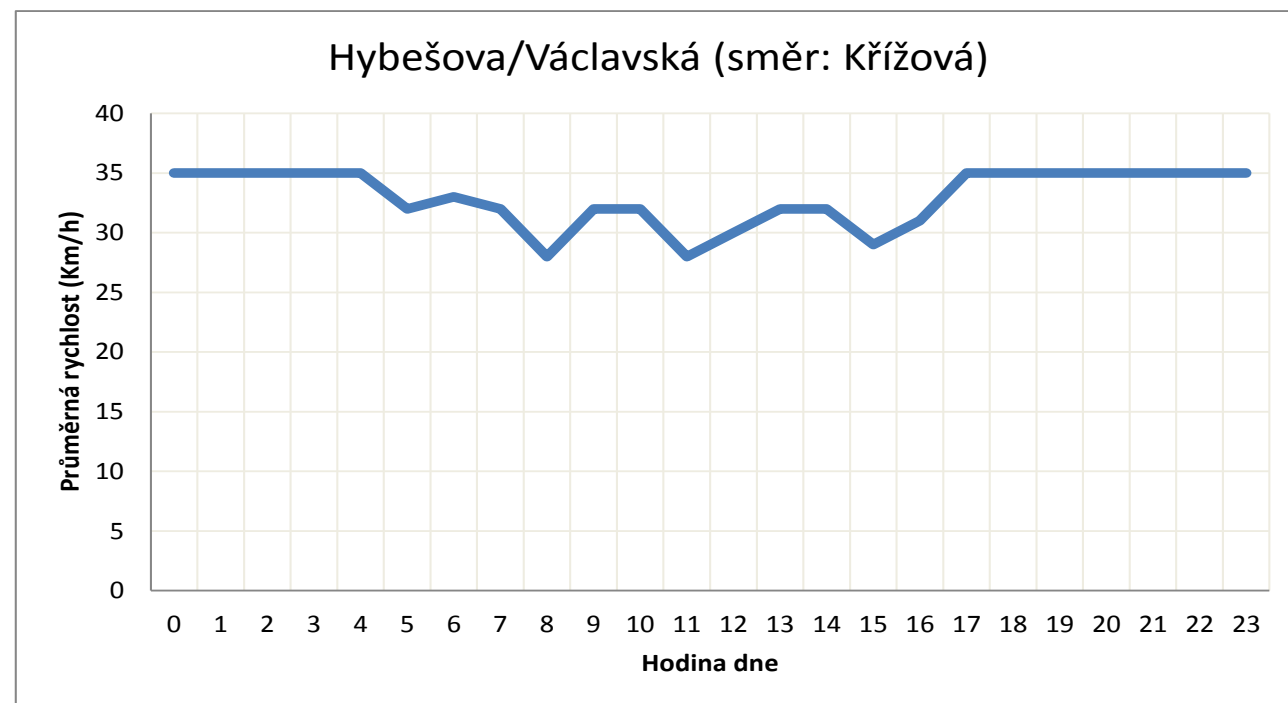
**TRAFFICSEGMENTID:** TS06101T19472  
**ROADNAME:** Hybešova/Václavská  
**FROMNAME:** Křížová  
**TONAME:** Leitnerova  
**IAD:** Parkování na komunikaci nevyznačeno, parkující vozidla na komunikaci  
**VHD:** Provoz VHD je parkováním omezen  
**PĚŠÍ DOPRAVA:** -  
**CYKLISTICKÁ DOPRAVA:** Parkování na komunikaci nevyznačeno, parkující vozidla na komunikaci  
**GENEREL CYKLISTICKÉ DOP.:** -



**LEGENDA:**  
**TRAFFICSEGMENTID:** Unikátní číslo TMC segmentu:  
**ROADNAME:** Jméno ulice podle zdrojových dat:  
**FROMNAME:** Směr od:  
**TONAME:** Směr k:

**VYHODNOCENÍ KONGESCE:**  
 Povolená rychlost na komunikaci je 50 km/h.  
 Běžná dlouhodobá rychlost z historických dat, kterou se jezdí v TMC segmentu je 39 km/h.  
 Statická doprava může mít vliv na vznik kongescí.

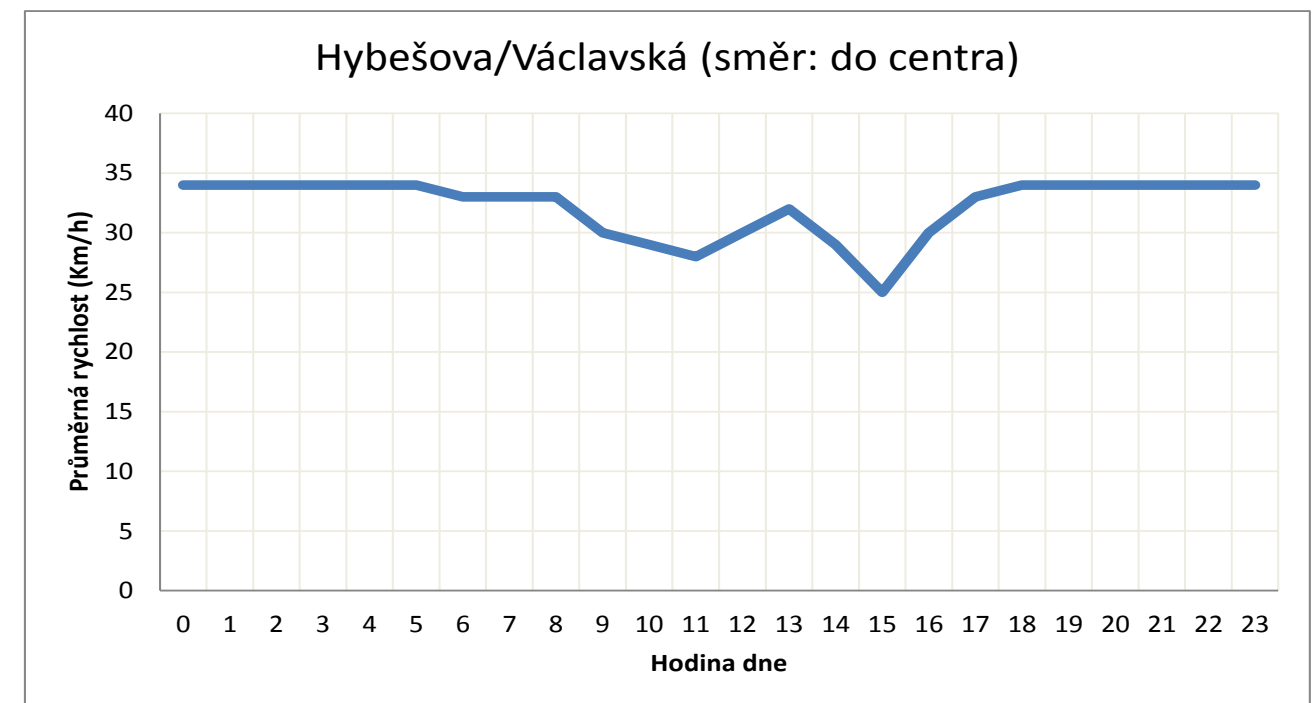
**TRAFFICSEGMENTID:** TS19472F06101  
**ROADNAME:** Hybešova/Václavská  
**FROMNAME:** Leitnerova  
**TONAME:** Křížová  
**IAD:** Parkování na komunikaci nevyznačeno, parkující vozidla na komunikaci  
**VHD:** Provoz VHD je parkováním omezen  
**PĚŠÍ DOPRAVA:** -  
**CYKLISTICKÁ DOPRAVA:** Parkování na komunikaci nevyznačeno, parkující vozidla na komunikaci  
**GENEREL CYKLISTICKÉ DOP.:** -



**LEGENDA:**  
**TRAFFICSEGMENTID:** Unikátní číslo TMC segmentu:  
**ROADNAME:** Jméno ulice podle zdrojových dat:  
**FROMNAME:** Směr od:  
**TONAME:** Směr k:

**VYHODNOCENÍ KONGESCE:**  
 Povolená rychlost na komunikaci je 50 km/h.  
 Běžná dlouhodobá rychlost z historických dat, kterou se jezdí v TMC segmentu je 35 km/h.  
 Statická doprava může mít vliv na vznik kongescí.

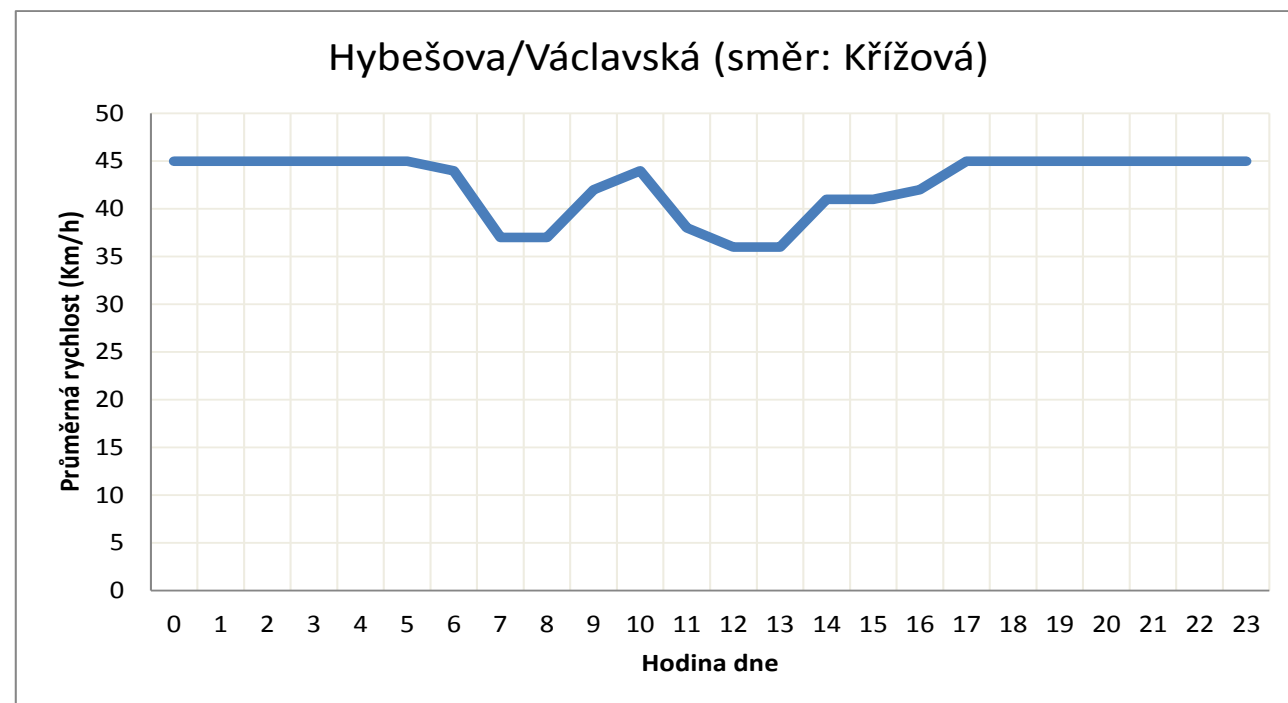
**TRAFFICSEGMENTID:** TS19472T06102  
**ROADNAME:** Hybešova/Václavská  
**FROMNAME:** Leitnerova  
**TONAME:** Nádražní  
**IAD:** Parkování na komunikaci nevyznačeno, parkující vozidla na komunikaci  
**VHD:** Provoz VHD je parkováním omezen  
**PĚŠÍ DOPRAVA:** -  
**CYKLISTICKÁ DOPRAVA:** Parkování na komunikaci nevyznačeno, parkující vozidla na komunikaci  
**GENEREL CYKLISTICKÉ DOP.:** -



**LEGENDA:**  
**TRAFFICSEGMENTID:** Unikátní číslo TMC segmentu:  
**ROADNAME:** Jméno ulice podle zdrojových dat:  
**FROMNAME:** Směr od:  
**TONAME:** Směr k:

**VYHODNOCENÍ KONGESCE:**  
 Povolená rychlost na komunikaci je 50 km/h.  
 Běžná dlouhodobá rychlost z historických dat, kterou se jezdí v TMC segmentu je 34 km/h.  
 Statická doprava může mít vliv na vznik kongescí.

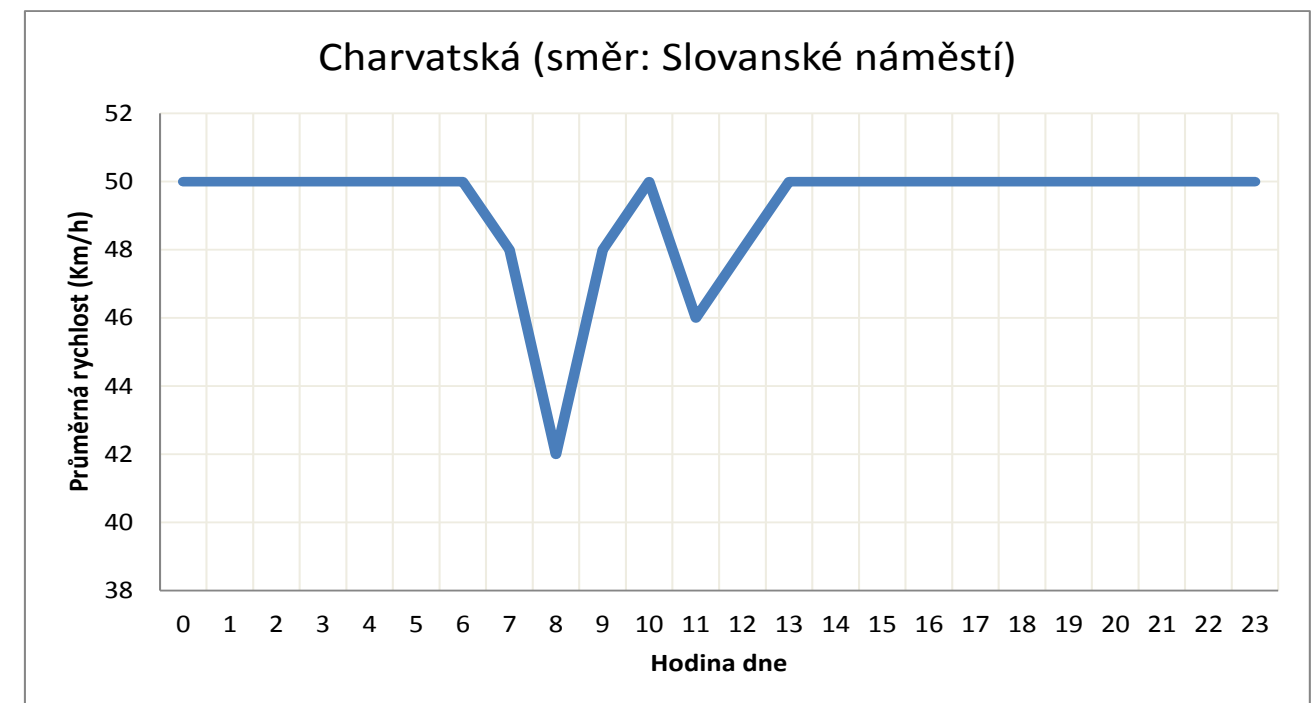
**TRAFFICSEGMENTID:** TS06102F19472  
**ROADNAME:** Hybešova/Václavská  
**FROMNAME:** Nádražní  
**TONAME:** Leitnerova  
**IAD:** Parkování na komunikaci nevyznačeno, parkující vozidla na komunikaci  
**VHD:** Provoz VHD je parkováním omezen  
**PĚŠÍ DOPRAVA:** -  
**CYKLISTICKÁ DOPRAVA:** Parkování na komunikaci nevyznačeno, parkující vozidla na komunikaci  
**GENEREL CYKLISTICKÉ DOP.:** -



**LEGENDA:**  
**TRAFFICSEGMENTID:** Unikátní číslo TMC segmentu:  
**ROADNAME:** Jméno ulice podle zdrojových dat:  
**FROMNAME:** Směr od:  
**TONAME:** Směr k:

**VYHODNOCENÍ KONGESCE:**  
 Povolená rychlost na komunikaci je 50 km/h.  
 Běžná dlouhodobá rychlost z historických dat, kterou se jezdí v TMC segmentu je 45 km/h.  
 Statická doprava může mít vliv na vznik kongescí.

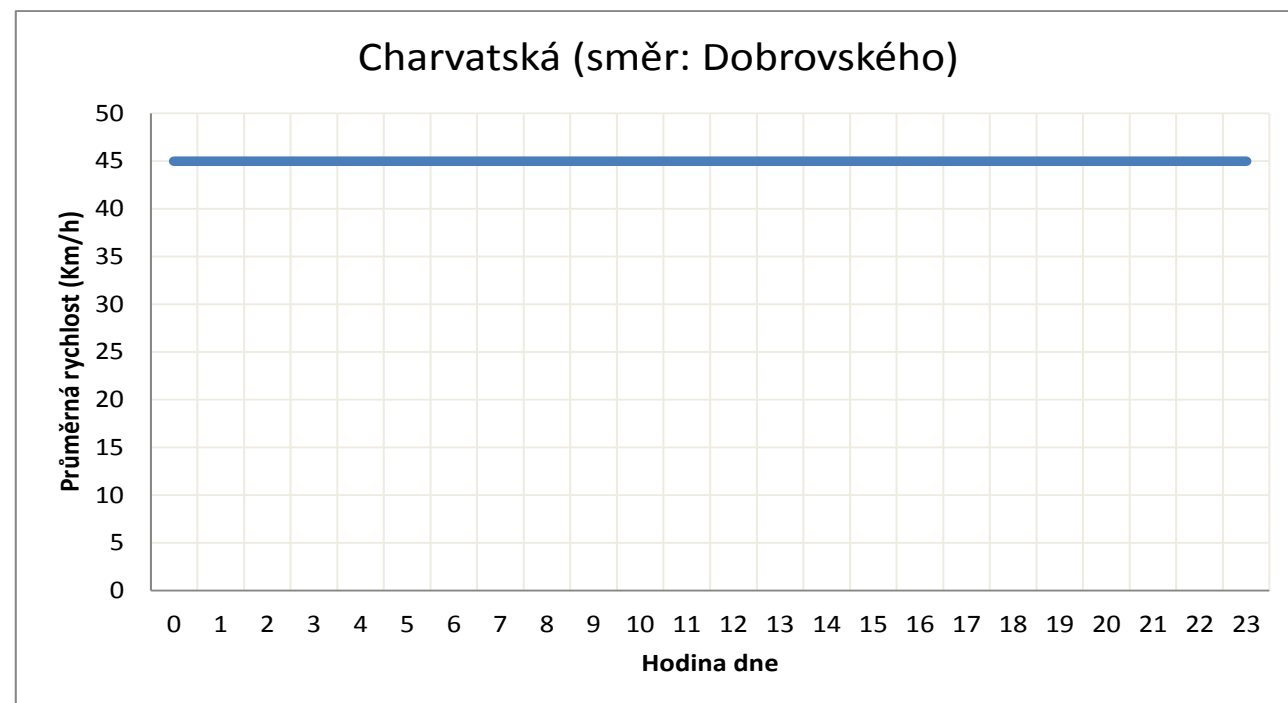
**TRAFFICSEGMENTID:** TS23706T23707  
**ROADNAME:** Charvatská  
**FROMNAME:** Dobrovského  
**TONAME:** Slovanské nám.  
**IAD:** Parkování na komunikaci nevyznačeno, parkující vozidla na komunikaci  
**VHD:** Provoz VHD není parkováním omezen  
**PĚŠÍ DOPRAVA:** -  
**CYKLISTICKÁ DOPRAVA:** Parkování na komunikaci nevyznačeno, parkující vozidla na komunikaci  
**GENEREL CYKLISTICKÉ DOP.:** Možný konflikt



**LEGENDA:**  
**TRAFFICSEGMENTID:** Unikátní číslo TMC segmentu:  
**ROADNAME:** Jméno ulice podle zdrojových dat:  
**FROMNAME:** Směr od:  
**TONAME:** Směr k:

**VYHODNOCENÍ KONGESCE:**  
 Povolená rychlost na komunikaci je 50 km/h.  
 Běžná dlouhodobá rychlost z historických dat, kterou se jezdí v TMC segmentu je 50 km/h.  
 Statická doprava nemá vliv na vznik kongescí.

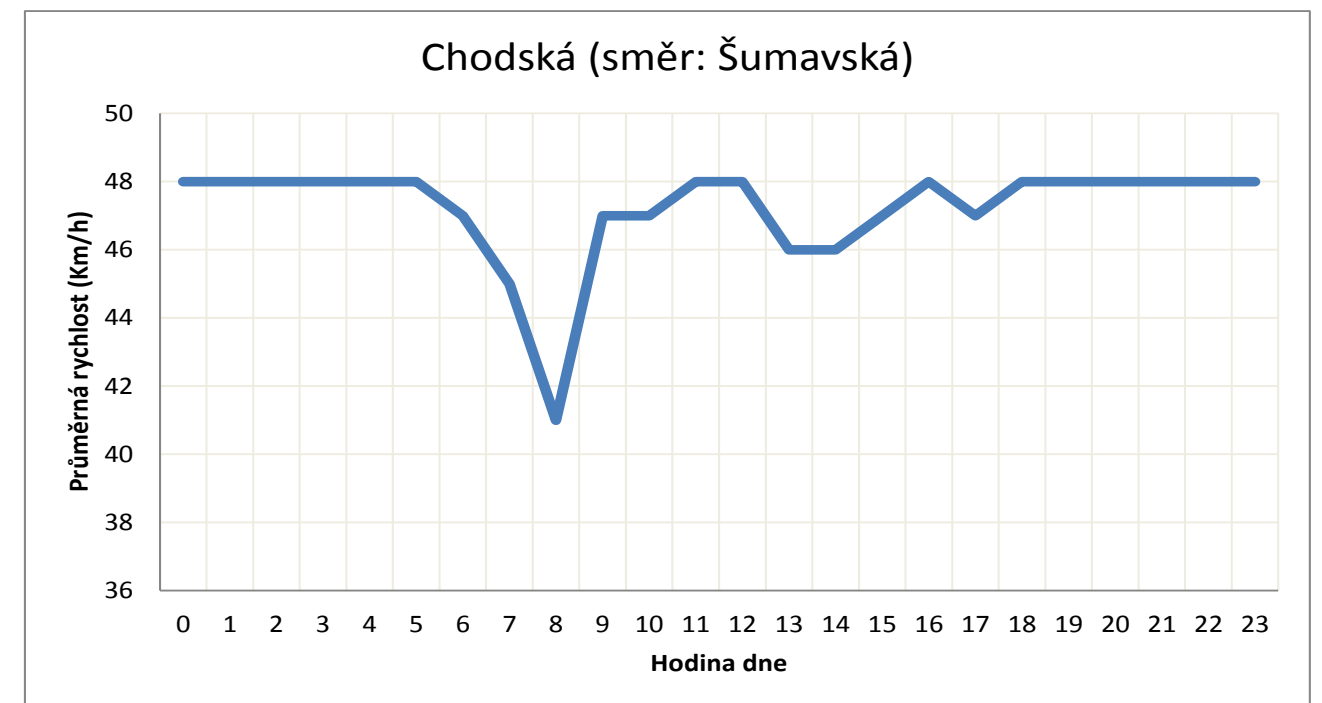
**TRAFFICSEGMENTID:** TS23707F23706  
**ROADNAME:** Charvatská  
**FROMNAME:** Slovanské nám.  
**TONAME:** Dobrovského  
**IAD:** Parkování na komunikaci nevyznačeno, parkující vozidla na komunikaci  
**VHD:** Provoz VHD je parkováním omezen  
**PĚŠÍ DOPRAVA:** -  
**CYKLISTICKÁ DOPRAVA:** Parkování na komunikaci nevyznačeno, parkující vozidla na komunikaci  
**GENEREL CYKLISTICKÉ DOP.:** Možný konflikt



**LEGENDA:**  
**TRAFFICSEGMENTID:** Unikátní číslo TMC segmentu:  
**ROADNAME:** Jméno ulice podle zdrojových dat:  
**FROMNAME:** Směr od:  
**TONAME:** Směr k:

**VYHODNOCENÍ KONGESCE:**  
 Povolená rychlost na komunikaci je 50 km/h.  
 Běžná dlouhodobá rychlost z historických dat, kterou se jezdí v TMC segmentu je 45 km/h.  
 Statická doprava nemá vliv na vznik kongescí.

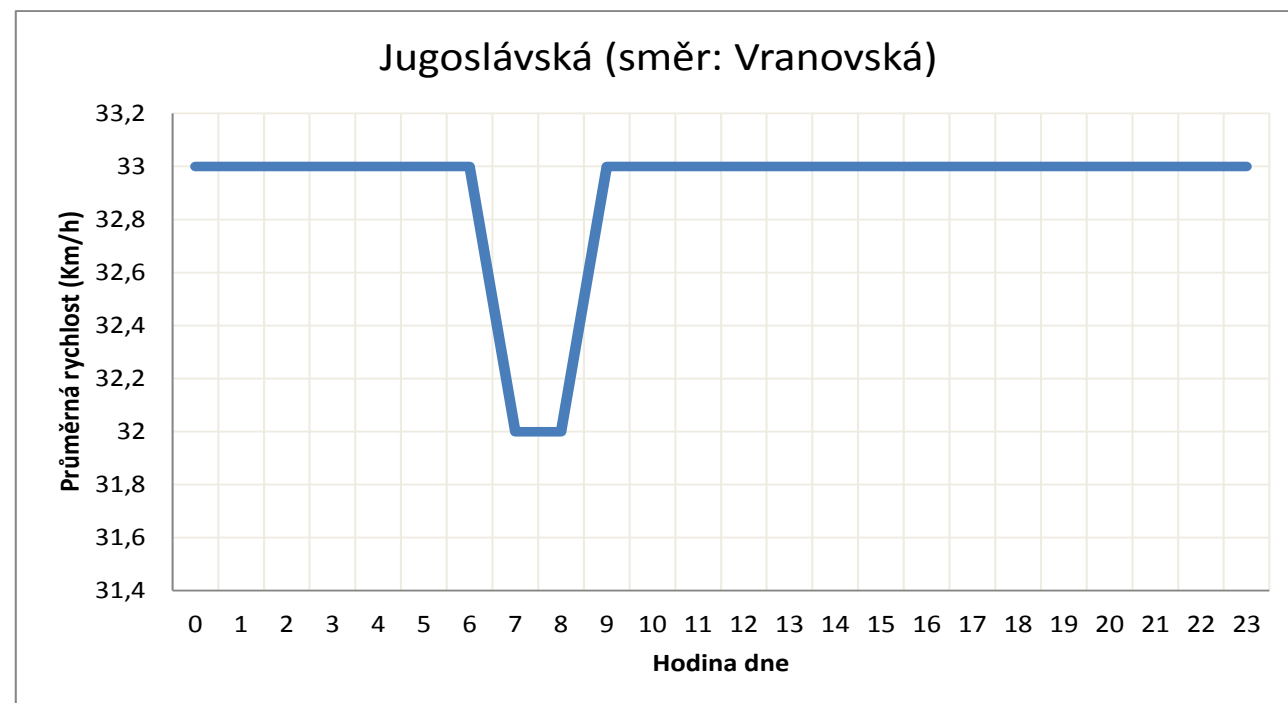
**TRAFFICSEGMENTID:** TS23710F23709  
**ROADNAME:** Chodská  
**FROMNAME:** Dobrovského  
**TONAME:** Šumavská  
**IAD:** Parkování vyznačeno na komunikaci  
**VHD:** Provoz VHD není parkováním omezen  
**PĚŠÍ DOPRAVA:** -  
**CYKLISTICKÁ DOPRAVA:** Parkování vyznačeno na komunikaci  
**GENEREL CYKLISTICKÉ DOP.:** Možný konflikt



**LEGENDA:**  
**TRAFFICSEGMENTID:** Unikátní číslo TMC segmentu:  
**ROADNAME:** Jméno ulice podle zdrojových dat:  
**FROMNAME:** Směr od:  
**TONAME:** Směr k:

**VYHODNOCENÍ KONGESCE:**  
 Povolená rychlost na komunikaci je 50 km/h.  
 Běžná dlouhodobá rychlost z historických dat, kterou se jezdí v TMC segmentu je 48 km/h.  
 Statická doprava nemá vliv na vznik kongescí.

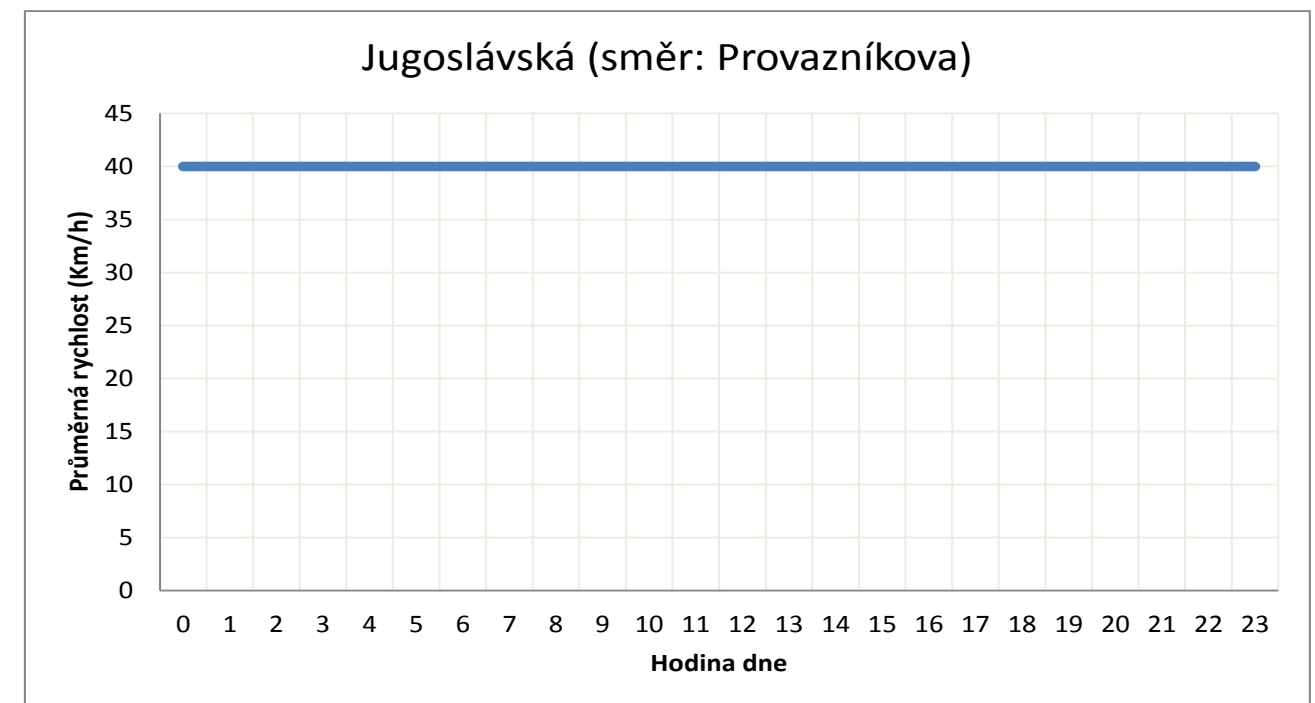
**TRAFFICSEGMENTID:** TS06032F04670  
**ROADNAME:** Jugoslávská  
**FROMNAME:** Lesnická  
**TONAME:** Merhautova  
**IAD:** Parkování na komunikaci nevyznačeno, parkující vozidla na komunikaci  
**VHD:** Provoz VHD je parkováním omezen  
**PĚŠÍ DOPRAVA:** -  
**CYKLISTICKÁ DOPRAVA:** Parkování na komunikaci nevyznačeno, parkující vozidla na komunikaci  
**GENEREL CYKLISTICKÉ DOP.:** -



**LEGENDA:**  
**TRAFFICSEGMENTID:** Unikátní číslo TMC segmentu:  
**ROADNAME:** Jméno ulice podle zdrojových dat:  
**FROMNAME:** Směr od:  
**TONAME:** Směr k:

**VYHODNOCENÍ KONGESCE:**  
 Povolená rychlost na komunikaci je 50 km/h.  
 Běžná dlouhodobá rychlost z historických dat, kterou se jezdí v TMC segmentu je 33 km/h.  
 Statická doprava může mít vliv na vznik kongescí.

**TRAFFICSEGMENTID:** TS06032T19562  
**ROADNAME:** Jugoslávská  
**FROMNAME:** Lesnická  
**TONAME:** Trávníky  
**IAD:** Parkování na komunikaci nevyznačeno, parkující vozidla na komunikaci  
**VHD:** Provoz VHD není parkováním omezen  
**PĚŠÍ DOPRAVA:** -  
**CYKLISTICKÁ DOPRAVA:** Parkování na komunikaci nevyznačeno, parkující vozidla na komunikaci  
**GENEREL CYKLISTICKÉ DOP.:** -

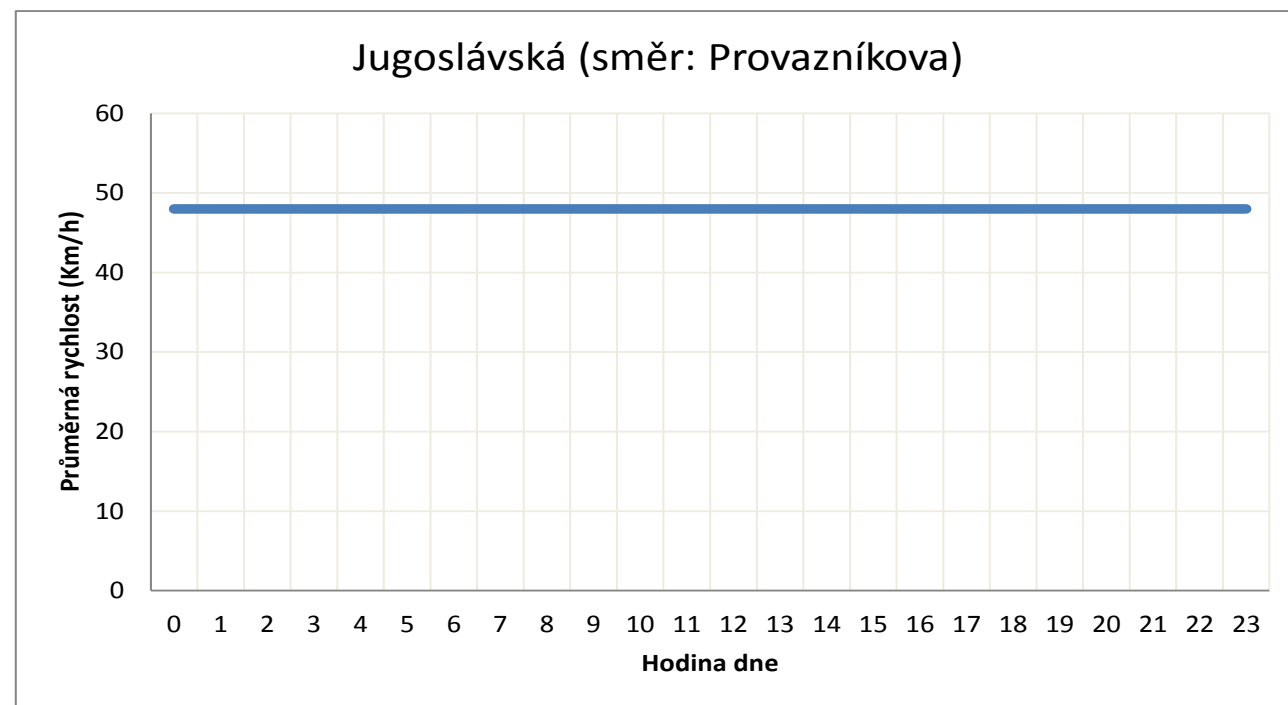


**LEGENDA:**  
**TRAFFICSEGMENTID:** Unikátní číslo TMC segmentu:  
**ROADNAME:** Jméno ulice podle zdrojových dat:  
**FROMNAME:** Směr od:  
**TONAME:** Směr k:

**VYHODNOCENÍ KONGESCE:**  
 Povolená rychlost na komunikaci je 50 km/h.  
 Běžná dlouhodobá rychlost z historických dat, kterou se jezdí v TMC segmentu je 40 km/h.  
 Statická doprava nemá vliv na vznik kongescí.



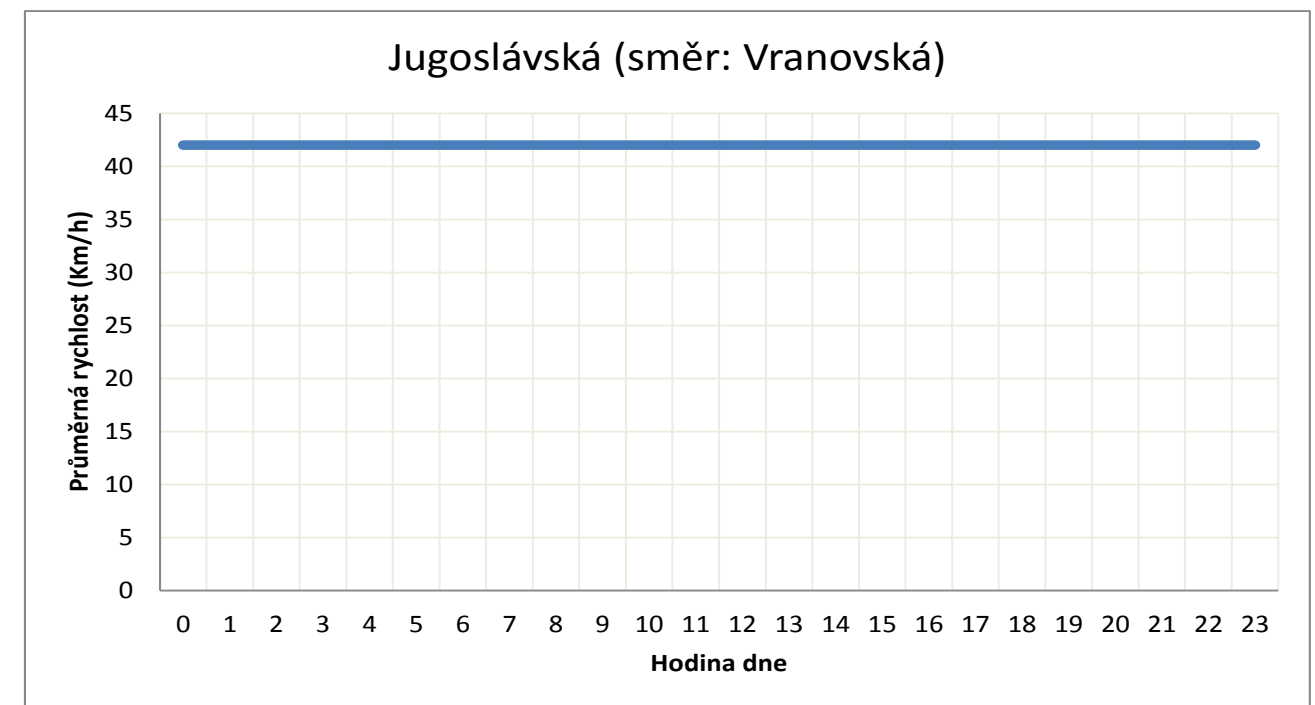
**TRAFFICSEGMENTID:** TS04670T06032  
**ROADNAME:** Jugoslávská  
**FROMNAME:** Merhautova  
**TONAME:** Lesnická  
**IAD:** Parkování na komunikaci nevyznačeno, parkující vozidla na komunikaci  
**VHD:** Provoz VHD je parkováním omezen  
**PĚŠÍ DOPRAVA:** -  
**CYKLISTICKÁ DOPRAVA:** Parkování na komunikaci nevyznačeno, parkující vozidla na komunikaci  
**GENEREL CYKLISTICKÉ DOP.:** -



**LEGENDA:**  
**TRAFFICSEGMENTID:** Unikátní číslo TMC segmentu:  
**ROADNAME:** Jméno ulice podle zdrojových dat:  
**FROMNAME:** Směr od:  
**TONAME:** Směr k:

**VYHODNOCENÍ KONGESCE:**  
 Povolená rychlost na komunikaci je 50 km/h.  
 Běžná dlouhodobá rychlost z historických dat, kterou se jezdí v TMC segmentu je 49 km/h.  
 Statická doprava nemá vliv na vznik kongescí.

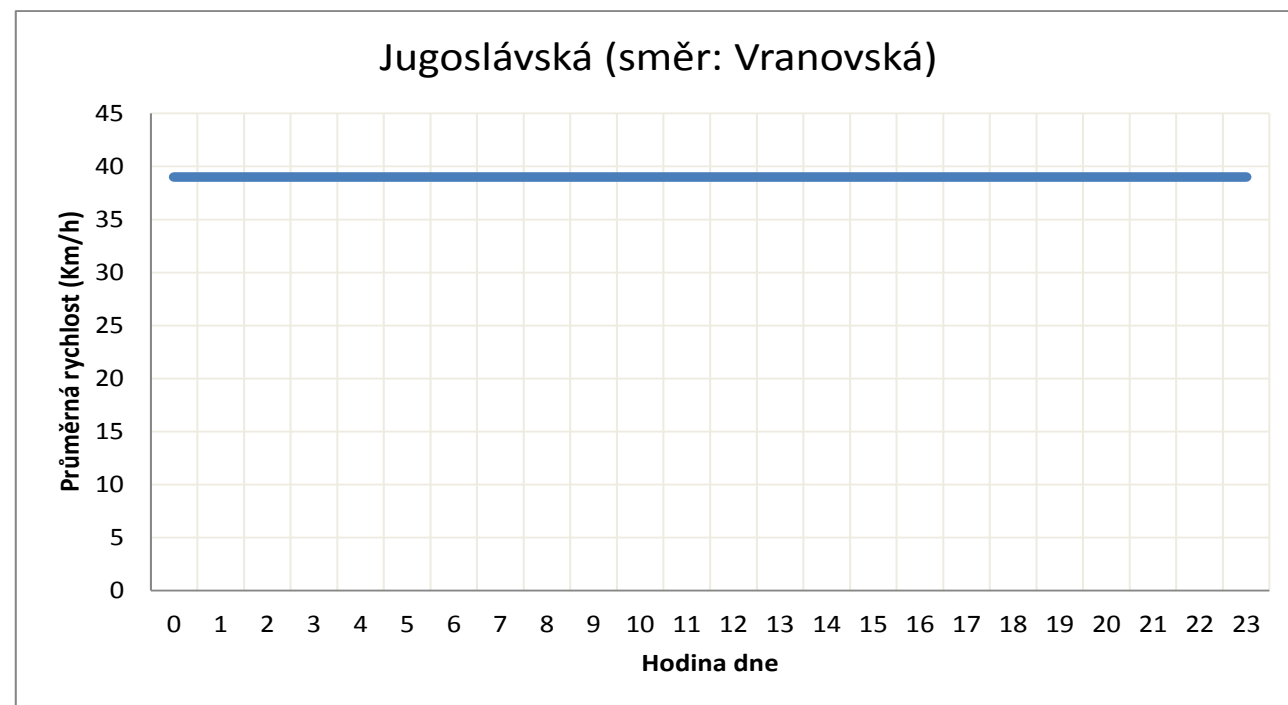
**TRAFFICSEGMENTID:** TS06034F06033  
**ROADNAME:** Jugoslávská  
**FROMNAME:** Provazníková  
**TONAME:** Zemědělská  
**IAD:** Parkování na komunikaci nevyznačeno, parkující vozidla na komunikaci  
**VHD:** Provoz VHD není parkováním omezen  
**PĚŠÍ DOPRAVA:** -  
**CYKLISTICKÁ DOPRAVA:** Parkování na komunikaci nevyznačeno, parkující vozidla na komunikaci  
**GENEREL CYKLISTICKÉ DOP.:** -



**LEGENDA:**  
**TRAFFICSEGMENTID:** Unikátní číslo TMC segmentu:  
**ROADNAME:** Jméno ulice podle zdrojových dat:  
**FROMNAME:** Směr od:  
**TONAME:** Směr k:

**VYHODNOCENÍ KONGESCE:**  
 Povolená rychlost na komunikaci je 50 km/h.  
 Běžná dlouhodobá rychlost z historických dat, kterou se jezdí v TMC segmentu je 42 km/h.  
 Statická doprava nemá vliv na vznik kongescí.

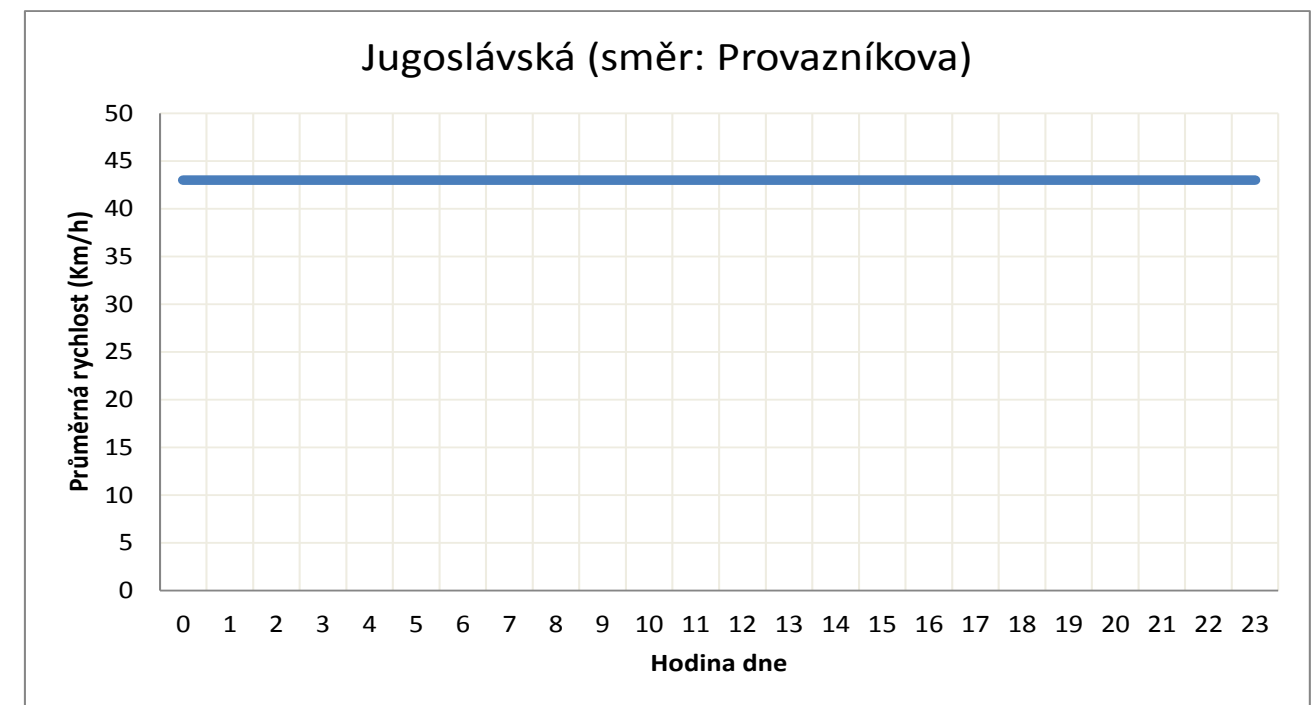
**TRAFFICSEGMENTID:** TS19562F06032  
**ROADNAME:** Jugoslávská  
**FROMNAME:** Trávníky  
**TONAME:** Lesnická  
**IAD:** Parkování na komunikaci nevyznačeno, parkující vozidla na komunikaci  
**VHD:** Provoz VHD není parkováním omezen  
**PĚŠÍ DOPRAVA:** -  
**CYKLISTICKÁ DOPRAVA:** Parkování na komunikaci nevyznačeno, parkující vozidla na komunikaci  
**GENEREL CYKLISTICKÉ DOP.:** -



**LEGENDA:**  
**TRAFFICSEGMENTID:** Unikátní číslo TMC segmentu:  
**ROADNAME:** Jméno ulice podle zdrojových dat:  
**FROMNAME:** Směr od:  
**TONAME:** Směr k:

**VYHODNOCENÍ KONGESCE:**  
 Povolená rychlost na komunikaci je 50 km/h.  
 Běžná dlouhodobá rychlost z historických dat, kterou se jezdí v TMC segmentu je 39 km/h.  
 Statická doprava nemá vliv na vznik kongescí.

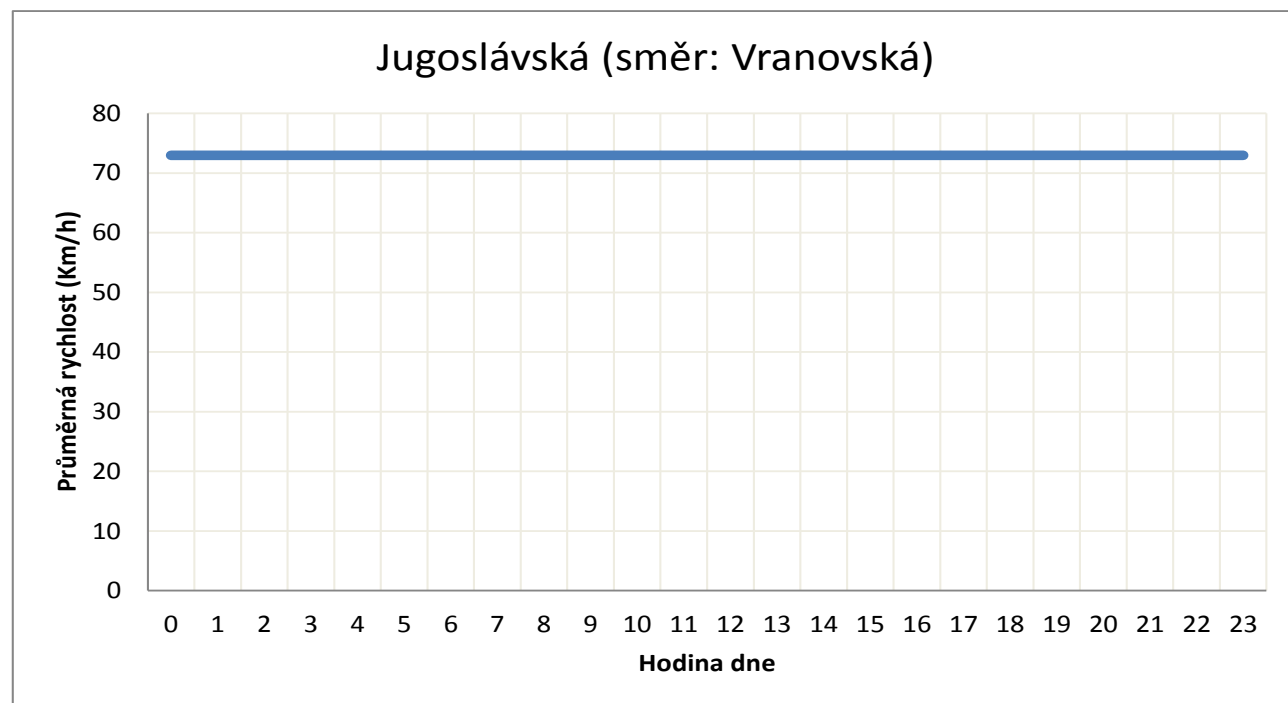
**TRAFFICSEGMENTID:** TS19562T06033  
**ROADNAME:** Jugoslávská  
**FROMNAME:** Trávníky  
**TONAME:** Zemědělská  
**IAD:** Parkování na komunikaci nevyznačeno, parkující vozidla na komunikaci  
**VHD:** Provoz VHD není parkováním omezen  
**PĚŠÍ DOPRAVA:** -  
**CYKLISTICKÁ DOPRAVA:** Parkování na komunikaci nevyznačeno, parkující vozidla na komunikaci  
**GENEREL CYKLISTICKÉ DOP.:** -



**LEGENDA:**  
**TRAFFICSEGMENTID:** Unikátní číslo TMC segmentu:  
**ROADNAME:** Jméno ulice podle zdrojových dat:  
**FROMNAME:** Směr od:  
**TONAME:** Směr k:

**VYHODNOCENÍ KONGESCE:**  
 Povolená rychlost na komunikaci je 50 km/h.  
 Běžná dlouhodobá rychlost z historických dat, kterou se jezdí v TMC segmentu je 43 km/h.  
 Statická doprava nemá vliv na vznik kongescí.

**TRAFFICSEGMENTID:** TS06033F19562  
**ROADNAME:** Jugoslávská  
**FROMNAME:** Zemědělská  
**TONAME:** Trávníky  
**IAD:** Parkování na komunikaci nevyznačeno, parkující vozidla na komunikaci  
**VHD:** Provoz VHD není parkováním omezen  
**PĚŠÍ DOPRAVA:** -  
**CYKLISTICKÁ DOPRAVA:** Parkování na komunikaci nevyznačeno, parkující vozidla na komunikaci  
**GENEREL CYKLISTICKÉ DOP.:** -

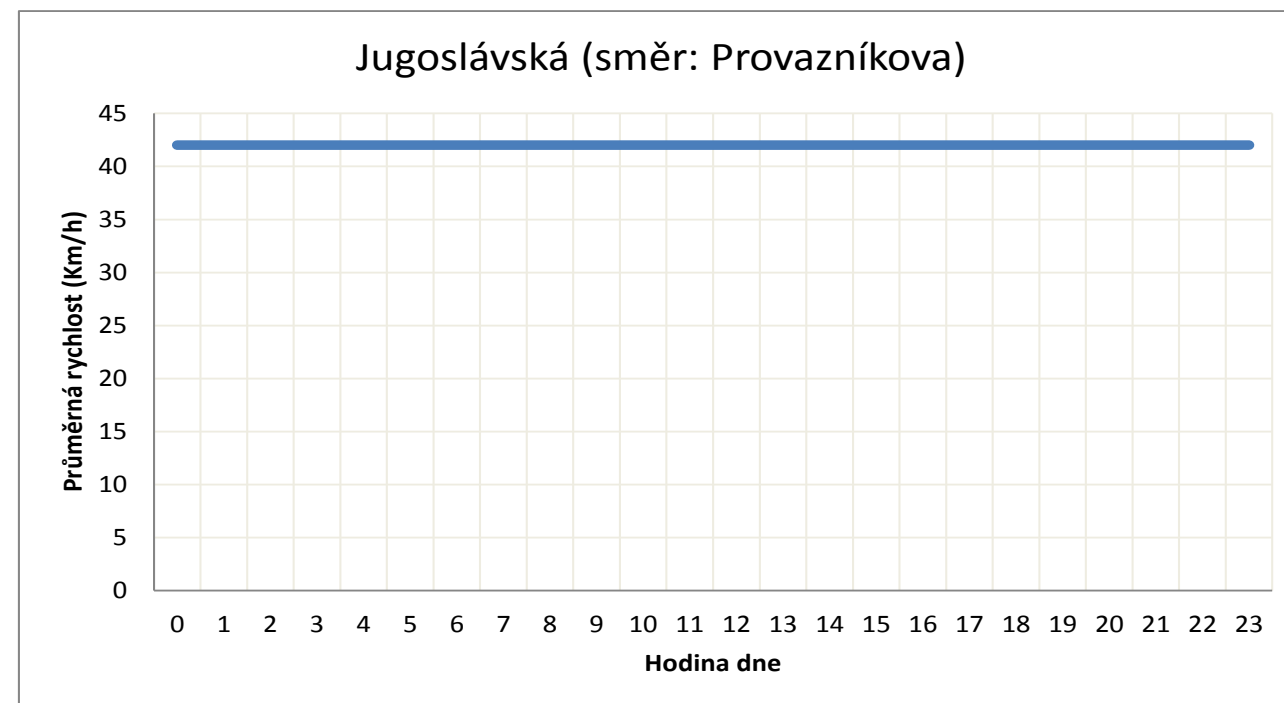


**LEGENDA:**  
**TRAFFICSEGMENTID:** Unikátní číslo TMC segmentu:  
**ROADNAME:** Jméno ulice podle zdrojových dat:  
**FROMNAME:** Směr od:  
**TONAME:** Směr k:

#### VYHODNOCENÍ KONGESCE:

Povolená rychlost na komunikaci je 50 km/h.  
 Běžná dlouhodobá rychlost z historických dat, kterou se jezdí v TMC segmentu je 72 km/h.  
 Dle šířkového uspořádání komunikace a vlivu statické dopravy na průjezdnost, je pravděpodobně měřená rychlost v dotčeném TMC segmentu chybná.

**TRAFFICSEGMENTID:** TS06033T06034  
**ROADNAME:** Jugoslávská  
**FROMNAME:** Zemědělská  
**TONAME:** Provazníková  
**IAD:** Parkování na komunikaci nevyznačeno, parkující vozidla na komunikaci  
**VHD:** Provoz VHD není parkováním omezen  
**PĚŠÍ DOPRAVA:** -  
**CYKLISTICKÁ DOPRAVA:** Parkování na komunikaci nevyznačeno, parkující vozidla na komunikaci  
**GENEREL CYKLISTICKÉ DOP.:** -

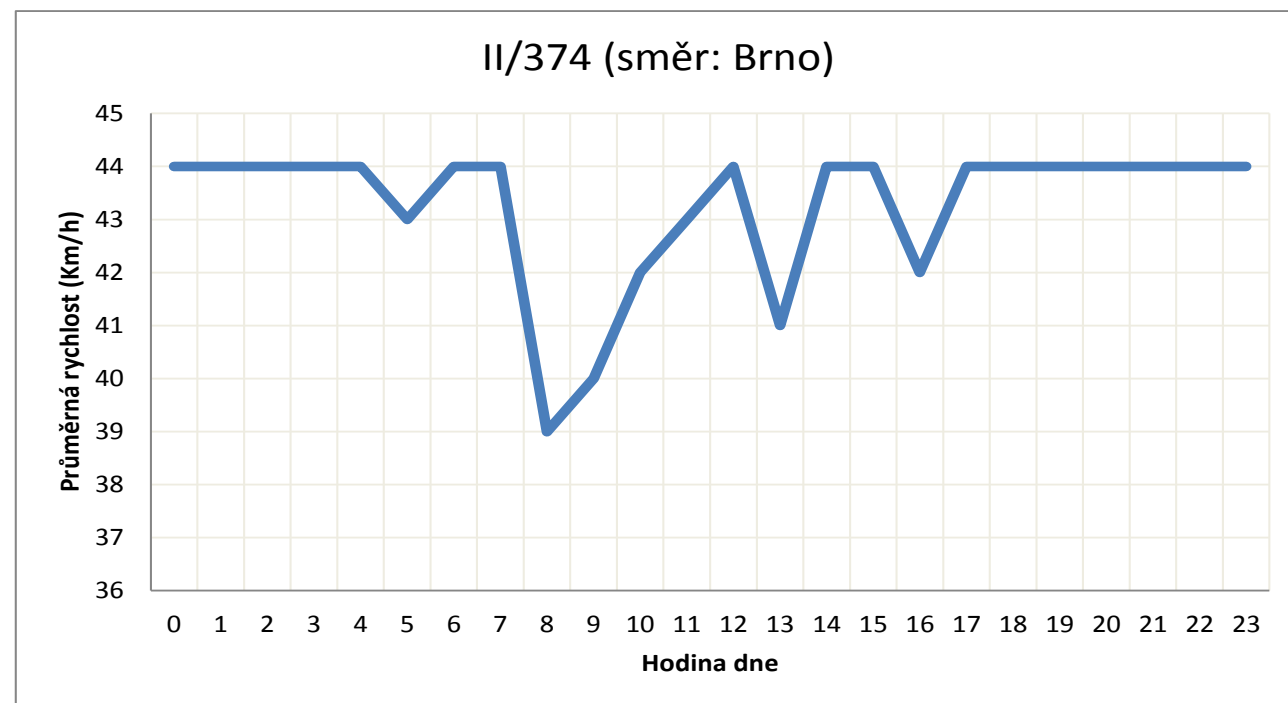


**LEGENDA:**  
**TRAFFICSEGMENTID:** Unikátní číslo TMC segmentu:  
**ROADNAME:** Jméno ulice podle zdrojových dat:  
**FROMNAME:** Směr od:  
**TONAME:** Směr k:

#### VYHODNOCENÍ KONGESCE:

Povolená rychlost na komunikaci je 50 km/h.  
 Běžná dlouhodobá rychlost z historických dat, kterou se jezdí v TMC segmentu je 42 km/h.  
 Statická doprava nemá vliv na vznik kongescí.

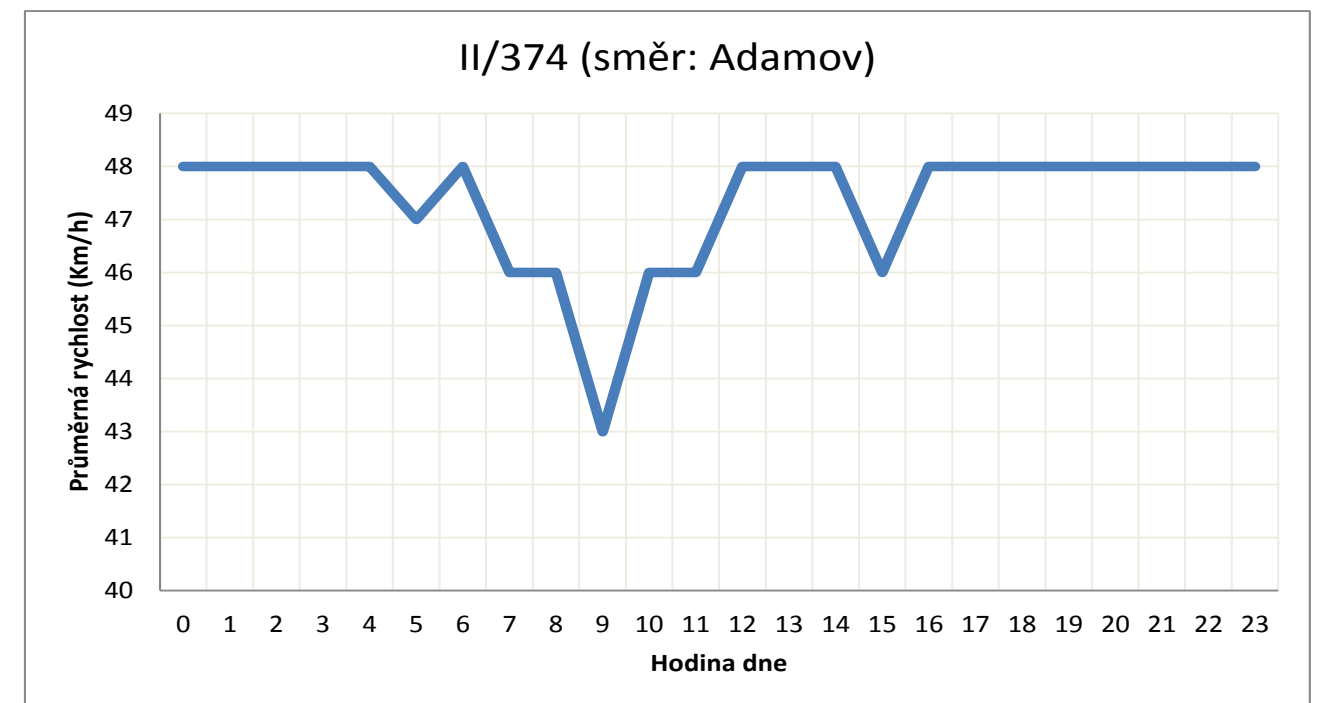
**TRAFFICSEGMENTID:** TS06055F04778  
**ROADNAME:** Karlova  
**FROMNAME:** Brno-Dolnopolní  
**TONAME:** Brno-Provazníková  
**IAD:** Parkování na komunikaci nevyznačeno, parkující vozidla na komunikaci  
**VHD:** Provoz VHD není parkováním omezen  
**PĚŠÍ DOPRAVA:** -  
**CYKLISTICKÁ DOPRAVA:** Parkování na komunikaci nevyznačeno, parkující vozidla na komunikaci  
**GENEREL CYKLISTICKÉ DOP.:** Možný konflikt



**LEGENDA:**  
**TRAFFICSEGMENTID:** Unikátní číslo TMC segmentu:  
**ROADNAME:** Jméno ulice podle zdrojových dat:  
**FROMNAME:** Směr od:  
**TONAME:** Směr k:

**VYHODNOCENÍ KONGESCE:**  
 Povolená rychlost na komunikaci je 50 km/h.  
 Běžná dlouhodobá rychlost z historických dat, kterou se jezdí v TMC segmentu je 44 km/h.  
 Statická doprava nemá vliv na vznik kongescí.

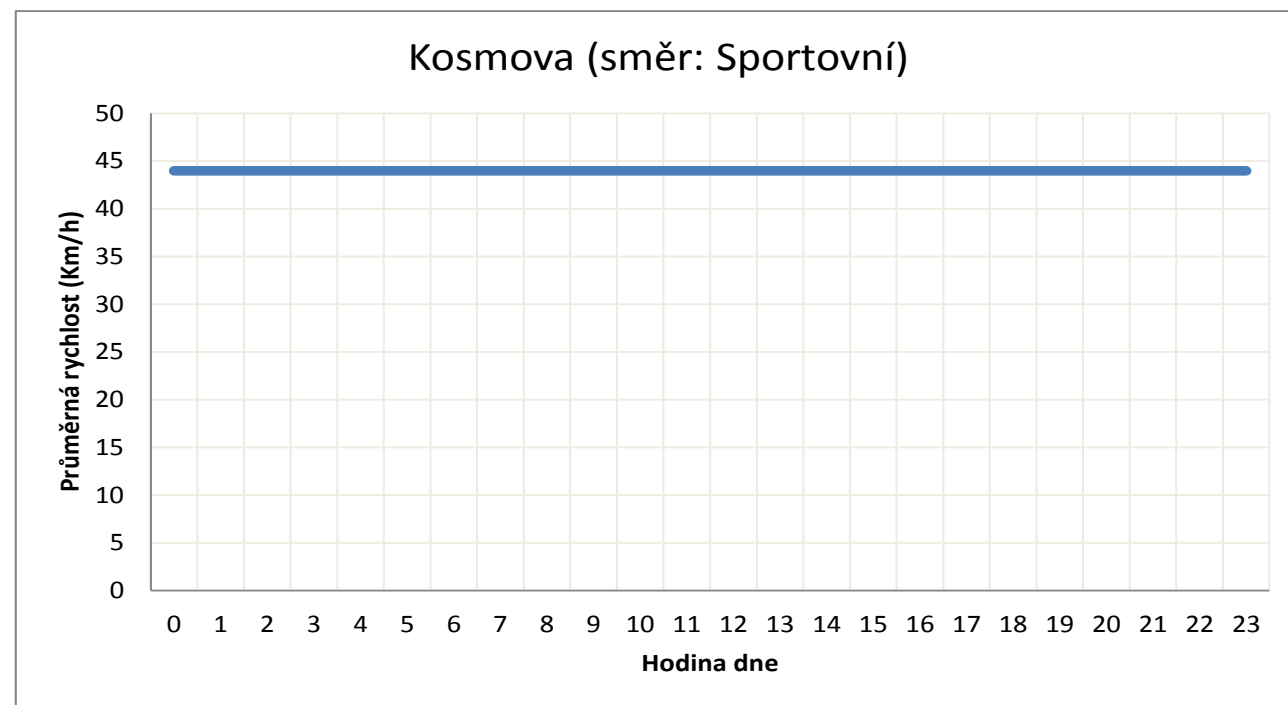
**TRAFFICSEGMENTID:** TS04778T06055  
**ROADNAME:** Karlova  
**FROMNAME:** Brno-Provazníková  
**TONAME:** Brno-Dolnopolní  
**IAD:** Parkování vyznačeno na komunikaci  
**VHD:** Provoz VHD není parkováním omezen  
**PĚŠÍ DOPRAVA:** -  
**CYKLISTICKÁ DOPRAVA:** Parkování vyznačeno na komunikaci  
**GENEREL CYKLISTICKÉ DOP.:** Možný konflikt



**LEGENDA:**  
**TRAFFICSEGMENTID:** Unikátní číslo TMC segmentu:  
**ROADNAME:** Jméno ulice podle zdrojových dat:  
**FROMNAME:** Směr od:  
**TONAME:** Směr k:

**VYHODNOCENÍ KONGESCE:**  
 Povolená rychlost na komunikaci je 50 km/h.  
 Běžná dlouhodobá rychlost z historických dat, kterou se jezdí v TMC segmentu je 48 km/h.  
 Statická doprava nemá vliv na vznik kongescí.

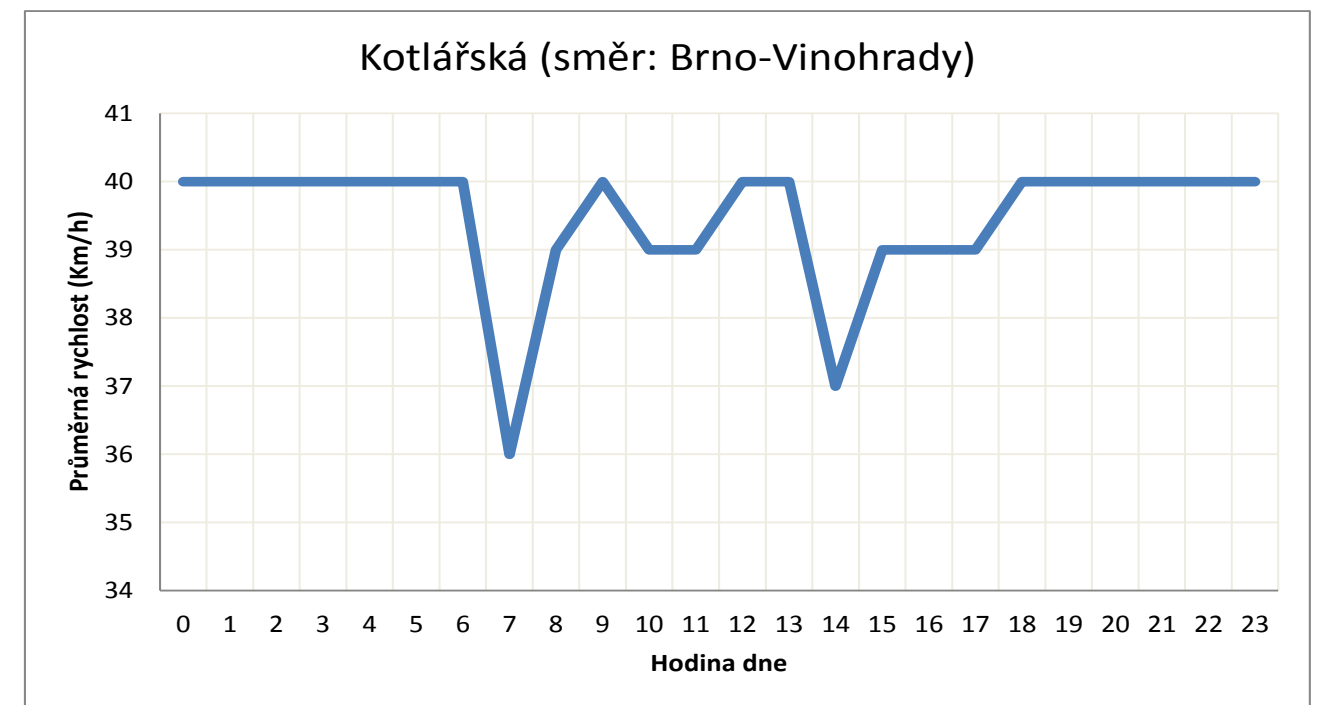
**TRAFFICSEGMENTID:** TS05972F05973  
**ROADNAME:** Kosmova  
**FROMNAME:** Kosmova  
**TONAME:** žst. Brno-Královo Pole  
**IAD:** Parkování vyznačeno v zálivu  
**VHD:** Provoz VHD je parkováním omezen  
**PĚŠÍ DOPRAVA:** -  
**CYKLISTICKÁ DOPRAVA:** Parkování vyznačeno v zálivu  
**GENEREL CYKLISTICKÉ DOP.:** -



**LEGENDA:**  
**TRAFFICSEGMENTID:** Unikátní číslo TMC segmentu:  
**ROADNAME:** Jméno ulice podle zdrojových dat:  
**FROMNAME:** Směr od:  
**TONAME:** Směr k:

**VYHODNOCENÍ KONGESCE:**  
 Povolená rychlost na komunikaci je 50 km/h.  
 Běžná dlouhodobá rychlost z historických dat, kterou se jezdí v TMC segmentu je 44 km/h.  
 Statická doprava nemá vliv na vznik kongescí.

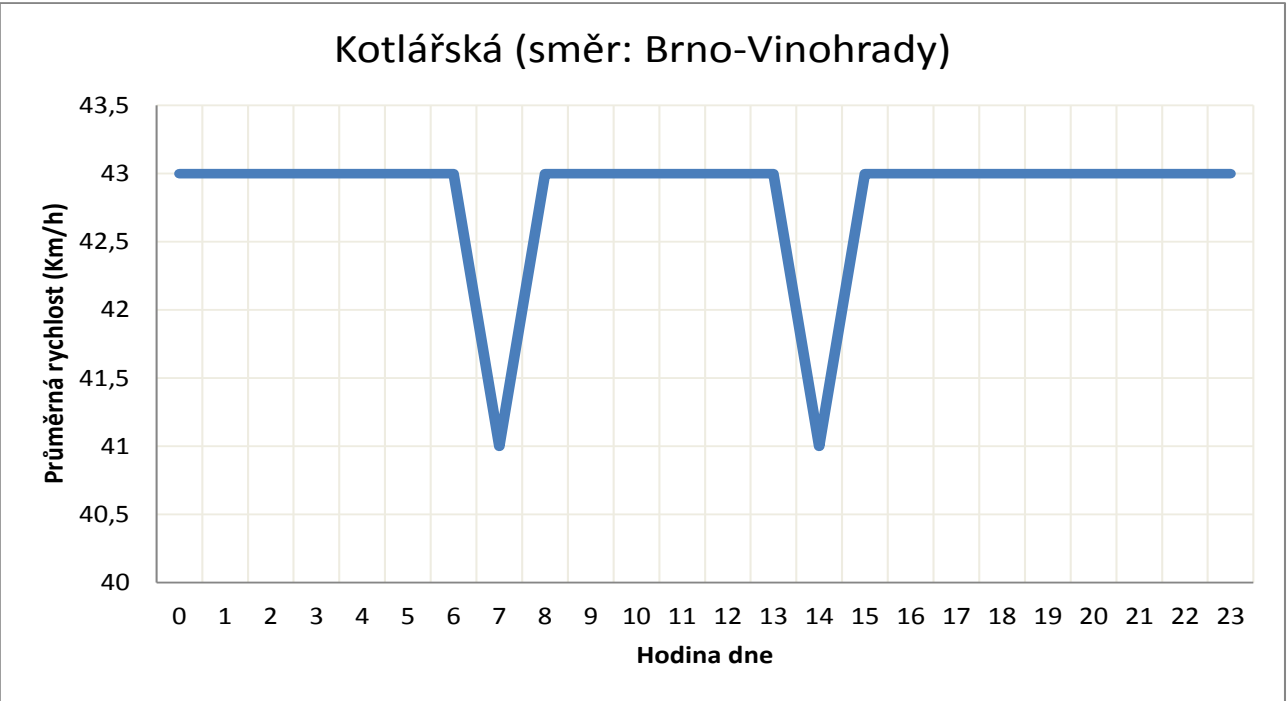
**TRAFFICSEGMENTID:** TS05994T04830  
**ROADNAME:** Kotlářská  
**FROMNAME:** Kotlářská/Botanická  
**TONAME:** Kotlářská/Lidická  
**IAD:** Parkování na komunikaci nevyznačeno, parkující vozidla na komunikaci  
**VHD:** Provoz VHD je parkováním omezen  
**PĚŠÍ DOPRAVA:** -  
**CYKLISTICKÁ DOPRAVA:** Parkování na komunikaci nevyznačeno, parkující vozidla na komunikaci  
**GENEREL CYKLISTICKÉ DOP.:** -



**LEGENDA:**  
**TRAFFICSEGMENTID:** Unikátní číslo TMC segmentu:  
**ROADNAME:** Jméno ulice podle zdrojových dat:  
**FROMNAME:** Směr od:  
**TONAME:** Směr k:

**VYHODNOCENÍ KONGESCE:**  
 Povolená rychlost na komunikaci je 50 km/h.  
 Běžná dlouhodobá rychlost z historických dat, kterou se jezdí v TMC segmentu je 40 km/h.  
 Statická doprava nemá vliv na vznik kongescí.

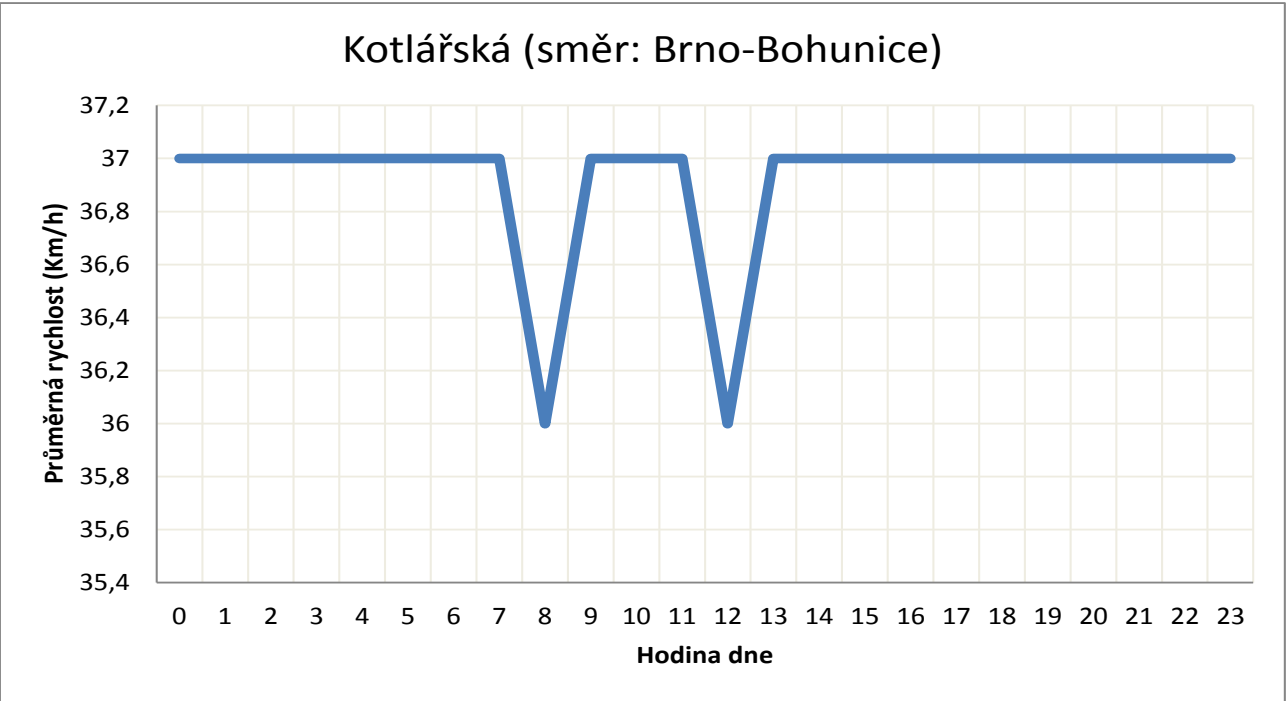
**TRAFFICSEGMENTID:** TS05993T05994  
**ROADNAME:** Kotlářská  
**FROMNAME:** Kotlářská/Kounicova  
**TONAME:** Kotlářská/Botanická  
**IAD:** Parkování na komunikaci nevyznačeno, parkující vozidla na komunikaci  
**VHD:** Provoz VHD je parkováním omezen  
**PĚŠÍ DOPRAVA:** -  
**CYKLISTICKÁ DOPRAVA:** Parkování na komunikaci nevyznačeno, parkující vozidla na komunikaci  
**GENEREL CYKLISTICKÉ DOP.:** -



**LEGENDA:**  
**TRAFFICSEGMENTID:** Unikátní číslo TMC segmentu:  
**ROADNAME:** Jméno ulice podle zdrojových dat:  
**FROMNAME:** Směr od:  
**TONAME:** Směr k:

**VYHODNOCENÍ KONGESCE:**  
Povolená rychlost na komunikaci je 50 km/h.  
Běžná dlouhodobá rychlost z historických dat, kterou se jezdí v TMC segmentu je 43 km/h.  
Statická doprava nemá vliv na vznik kongescí.

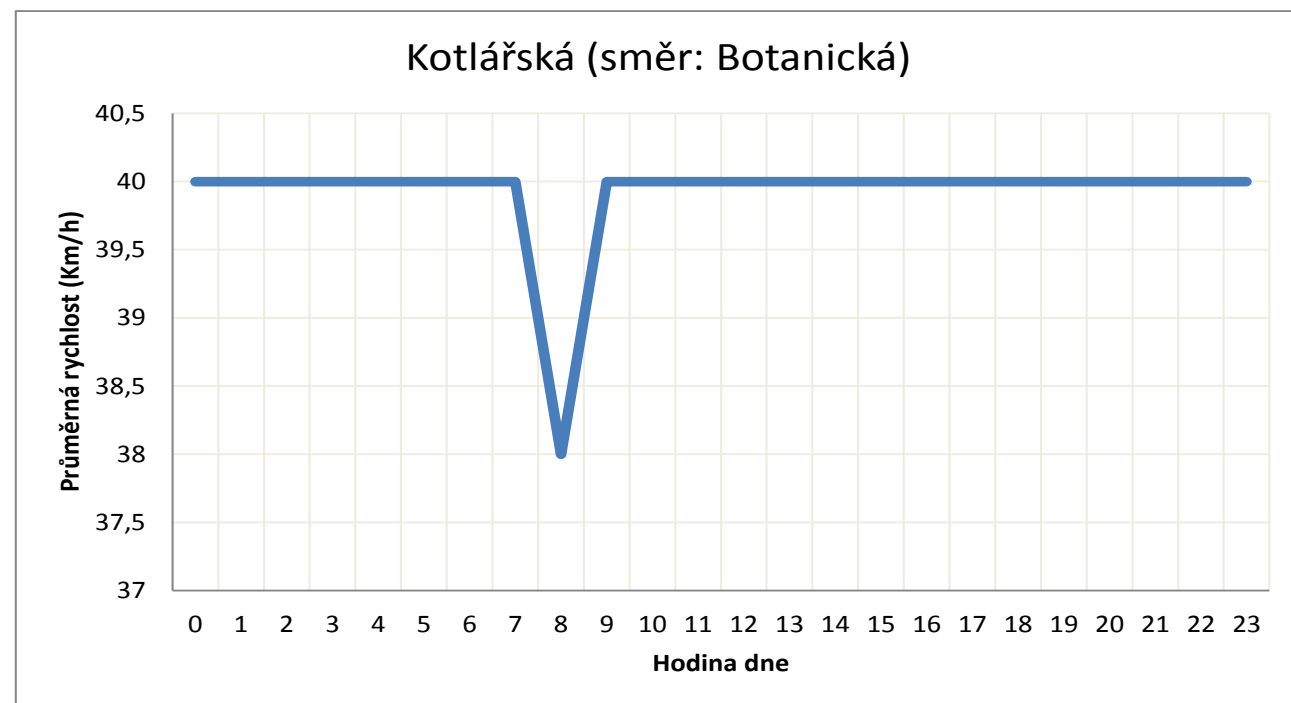
**TRAFFICSEGMENTID:** TS04830F05994  
**ROADNAME:** Kotlářská  
**FROMNAME:** Kotlářská/Lidická  
**TONAME:** Kotlářská/Botanická  
**IAD:** Parkování na komunikaci nevyznačeno, parkující vozidla na komunikaci  
**VHD:** Provoz VHD je parkováním omezen  
**PĚŠÍ DOPRAVA:** -  
**CYKLISTICKÁ DOPRAVA:** Parkování na komunikaci nevyznačeno, parkující vozidla na komunikaci  
**GENEREL CYKLISTICKÉ DOP.:** -



**LEGENDA:**  
**TRAFFICSEGMENTID:** Unikátní číslo TMC segmentu:  
**ROADNAME:** Jméno ulice podle zdrojových dat:  
**FROMNAME:** Směr od:  
**TONAME:** Směr k:

**VYHODNOCENÍ KONGESCE:**  
Povolená rychlost na komunikaci je 50 km/h.  
Běžná dlouhodobá rychlost z historických dat, kterou se jezdí v TMC segmentu je 37 km/h.  
Statická doprava nemá vliv na vznik kongescí.

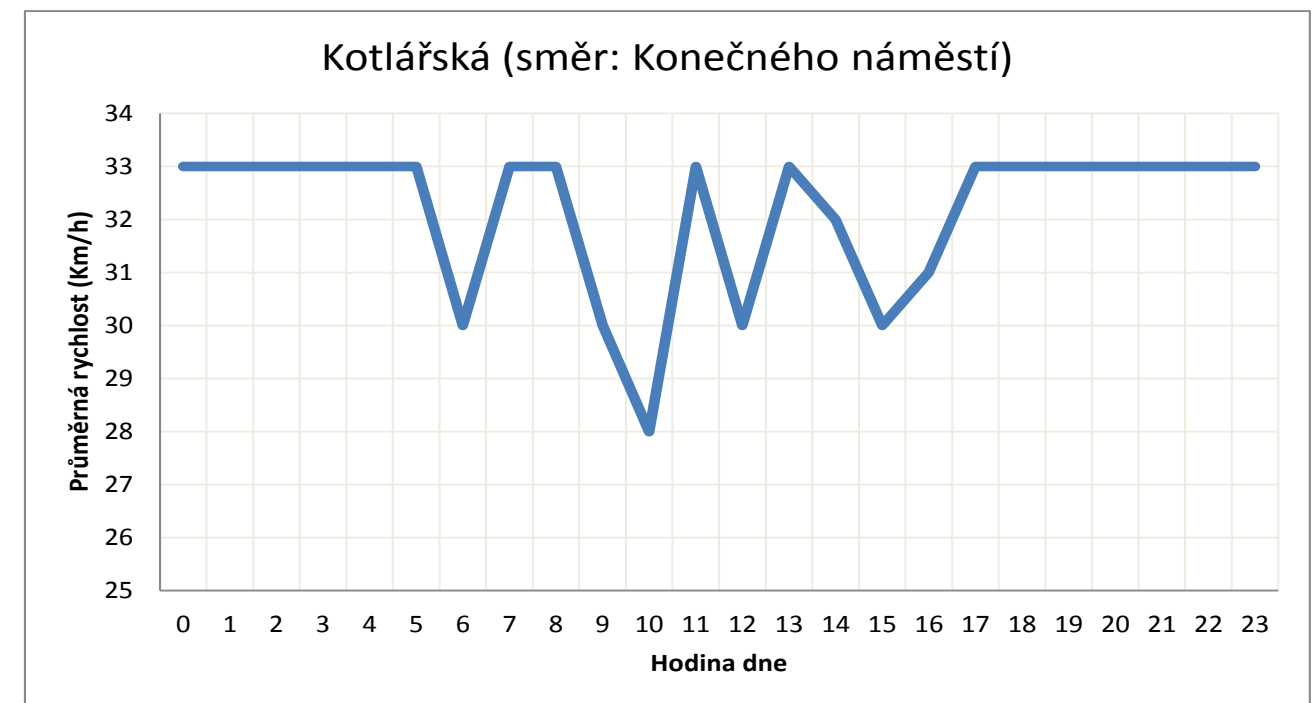
**TRAFFICSEGMENTID:** TS23740T23741  
**ROADNAME:** Kotlářská  
**FROMNAME:** Kounicova  
**TONAME:** Botanická  
**IAD:** Parkování na komunikaci nevyznačeno, parkující vozidla na komunikaci  
**VHD:** Provoz VHD je parkováním omezen  
**PĚŠÍ DOPRAVA:** -  
**CYKLISTICKÁ DOPRAVA:** Parkování na komunikaci nevyznačeno, parkující vozidla na komunikaci  
**GENEREL CYKLISTICKÉ DOP.:** Možný konflikt



**LEGENDA:**  
**TRAFFICSEGMENTID:** Unikátní číslo TMC segmentu:  
**ROADNAME:** Jméno ulice podle zdrojových dat:  
**FROMNAME:** Směr od:  
**TONAME:** Směr k:

**VYHODNOCENÍ KONGESCE:**  
 Povolená rychlost na komunikaci je 50 km/h.  
 Běžná dlouhodobá rychlost z historických dat, kterou se jezdí v TMC segmentu je 40 km/h.  
 Statická doprava nemá vliv na vznik kongescí.

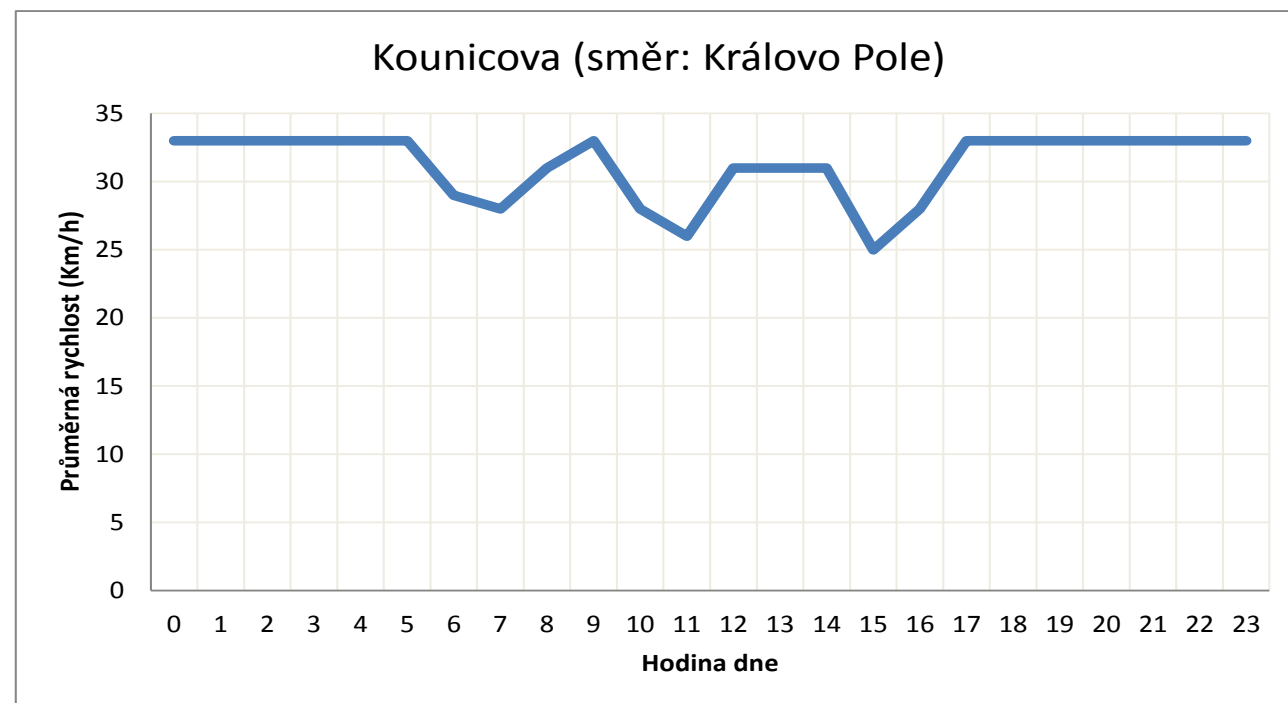
**TRAFFICSEGMENTID:** TS23744F23743  
**ROADNAME:** Kotlářská  
**FROMNAME:** Kounicova  
**TONAME:** Konečného nám.  
**IAD:** Parkování na komunikaci nevyznačeno, parkující vozidla na komunikaci  
**VHD:** Provoz VHD je parkováním omezen  
**PĚŠÍ DOPRAVA:** -  
**CYKLISTICKÁ DOPRAVA:** Parkování na komunikaci nevyznačeno, parkující vozidla na komunikaci  
**GENEREL CYKLISTICKÉ DOP.:** Možný konflikt



**LEGENDA:**  
**TRAFFICSEGMENTID:** Unikátní číslo TMC segmentu:  
**ROADNAME:** Jméno ulice podle zdrojových dat:  
**FROMNAME:** Směr od:  
**TONAME:** Směr k:

**VYHODNOCENÍ KONGESCE:**  
 Povolená rychlost na komunikaci je 50 km/h.  
 Běžná dlouhodobá rychlost z historických dat, kterou se jezdí v TMC segmentu je 33 km/h.  
 Statická doprava může mít vliv na vznik kongescí.

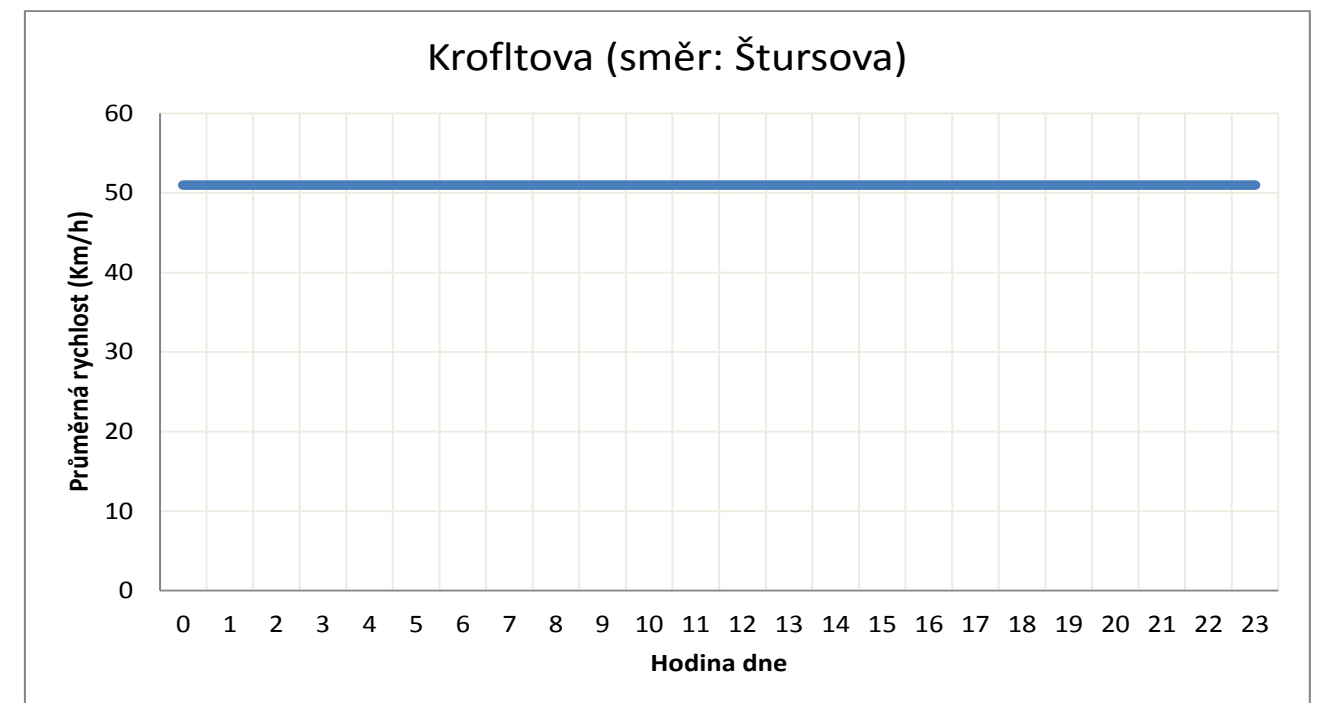
**TRAFFICSEGMENTID:** TS06091T23738  
**ROADNAME:** Kounicova  
**FROMNAME:** Kotleářská  
**TONAME:** Zahradníková  
**IAD:** Na komunikaci se neparkuje  
**VHD:** Provoz VHD je parkováním omezen  
**PĚŠÍ DOPRAVA:** Parkování na chodníku nevyznačeno, parkující vozidla na chodníku  
**CYKLISTICKÁ DOPRAVA:** Na komunikaci se neparkuje  
**GENEREL CYKLISTICKÉ DOP.:** -



**LEGENDA:**  
**TRAFFICSEGMENTID:** Unikátní číslo TMC segmentu:  
**ROADNAME:** Jméno ulice podle zdrojových dat:  
**FROMNAME:** Směr od:  
**TONAME:** Směr k:

**VYHODNOCENÍ KONGESCE:**  
 Povolená rychlost na komunikaci je 50 km/h.  
 Běžná dlouhodobá rychlost z historických dat, kterou se jezdí v TMC segmentu je 33 km/h.  
 Statická doprava může mít vliv na vznik kongescí.

**TRAFFICSEGMENTID:** TS19377F19376  
**ROADNAME:** Kroftova  
**FROMNAME:** Královopolská  
**TONAME:** Vrázova  
**IAD:** Na komunikaci se neparkuje  
**VHD:** Provoz VHD není parkováním omezen  
**PĚŠÍ DOPRAVA:** -  
**CYKLISTICKÁ DOPRAVA:** Na komunikaci se neparkuje  
**GENEREL CYKLISTICKÉ DOP.:** Možný konflikt

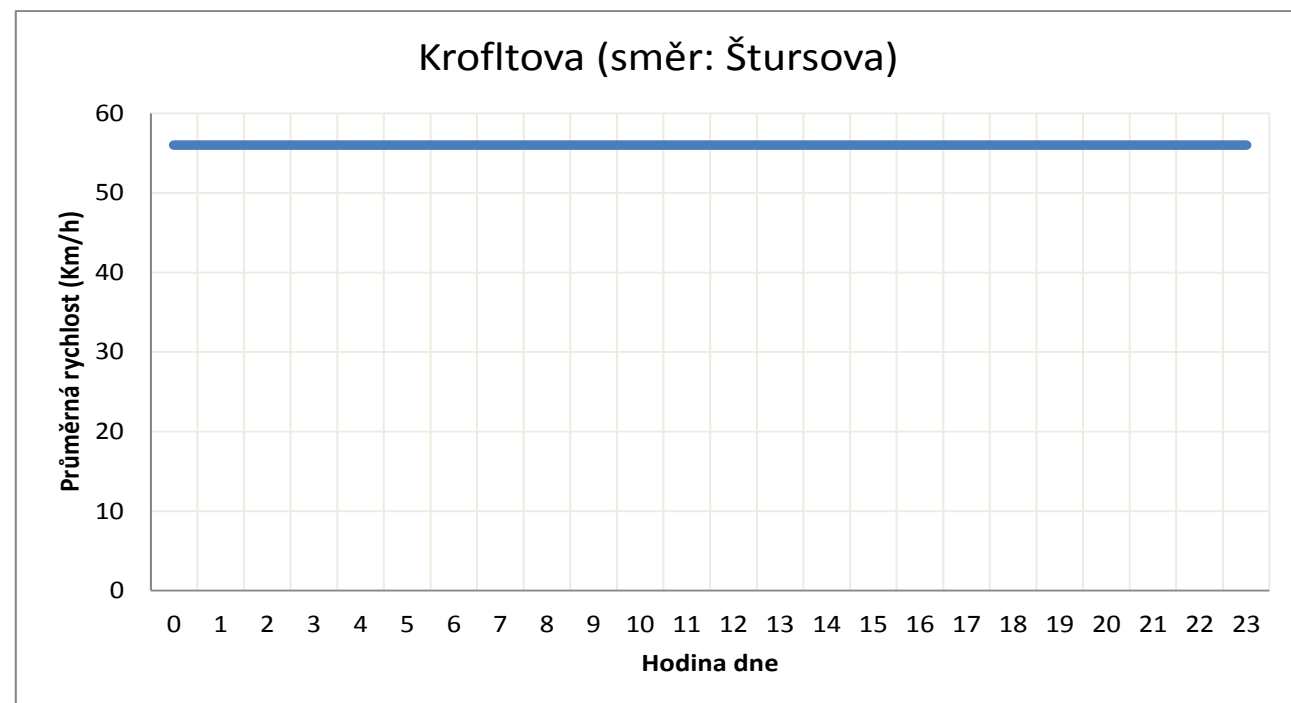


**LEGENDA:**  
**TRAFFICSEGMENTID:** Unikátní číslo TMC segmentu:  
**ROADNAME:** Jméno ulice podle zdrojových dat:  
**FROMNAME:** Směr od:  
**TONAME:** Směr k:

**VYHODNOCENÍ KONGESCE:**  
 Povolená rychlost na komunikaci je 50 km/h.  
 Běžná dlouhodobá rychlost z historických dat, kterou se jezdí v TMC segmentu je 51 km/h.  
 Statická doprava nemá vliv na vznik kongescí.



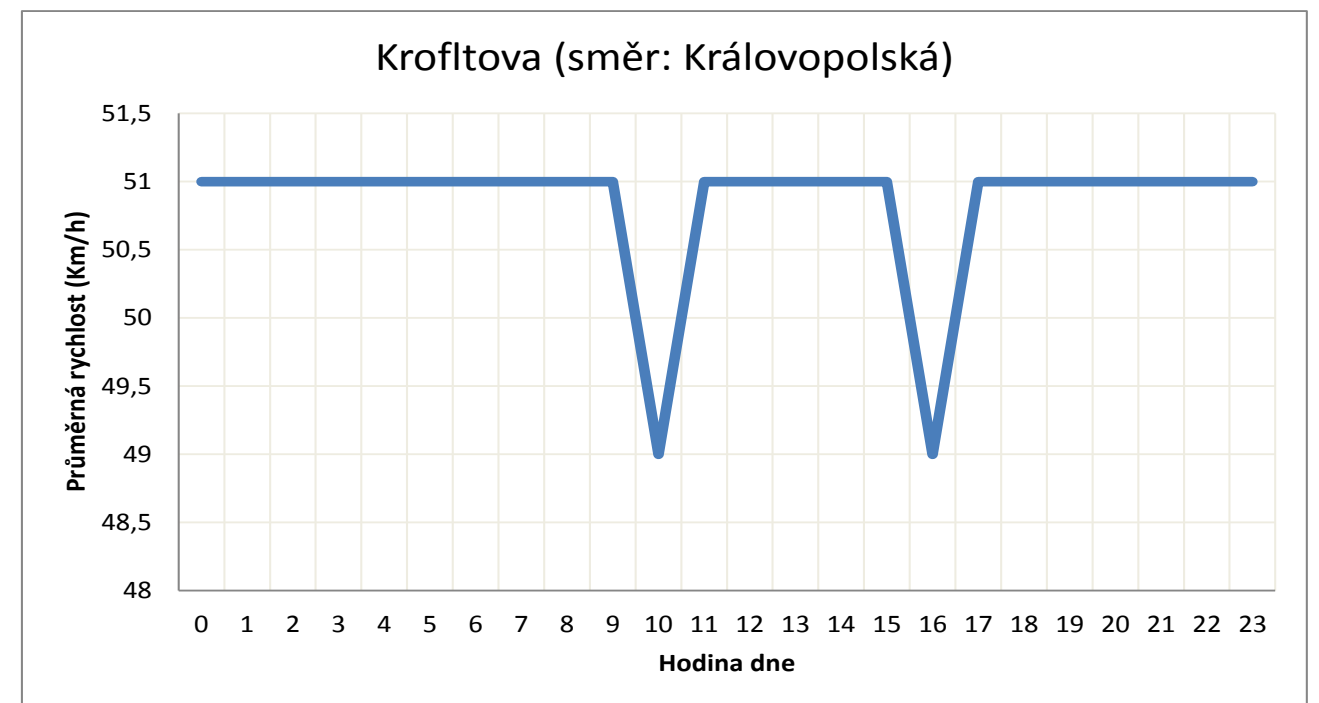
**TRAFFICSEGMENTID:** TS19376F19375  
**ROADNAME:** Kroftova  
**FROMNAME:** Vrázova  
**TONAME:** Štursova  
**IAD:** Na komunikaci se neparkuje  
**VHD:** Provoz VHD není parkováním omezen  
**PĚŠÍ DOPRAVA:** -  
**CYKLISTICKÁ DOPRAVA:** Na komunikaci se neparkuje  
**GENEREL CYKLISTICKÉ DOP.:** Možný konflikt



**LEGENDA:**  
**TRAFFICSEGMENTID:** Unikátní číslo TMC segmentu:  
**ROADNAME:** Jméno ulice podle zdrojových dat:  
**FROMNAME:** Směr od:  
**TONAME:** Směr k:

**VYHODNOCENÍ KONGESCE:**  
 Povolená rychlost na komunikaci je 50 km/h.  
 Běžná dlouhodobá rychlost z historických dat, kterou se jezdí v TMC segmentu je 56 km/h.  
 Statická doprava nemá vliv na vznik kongescí.

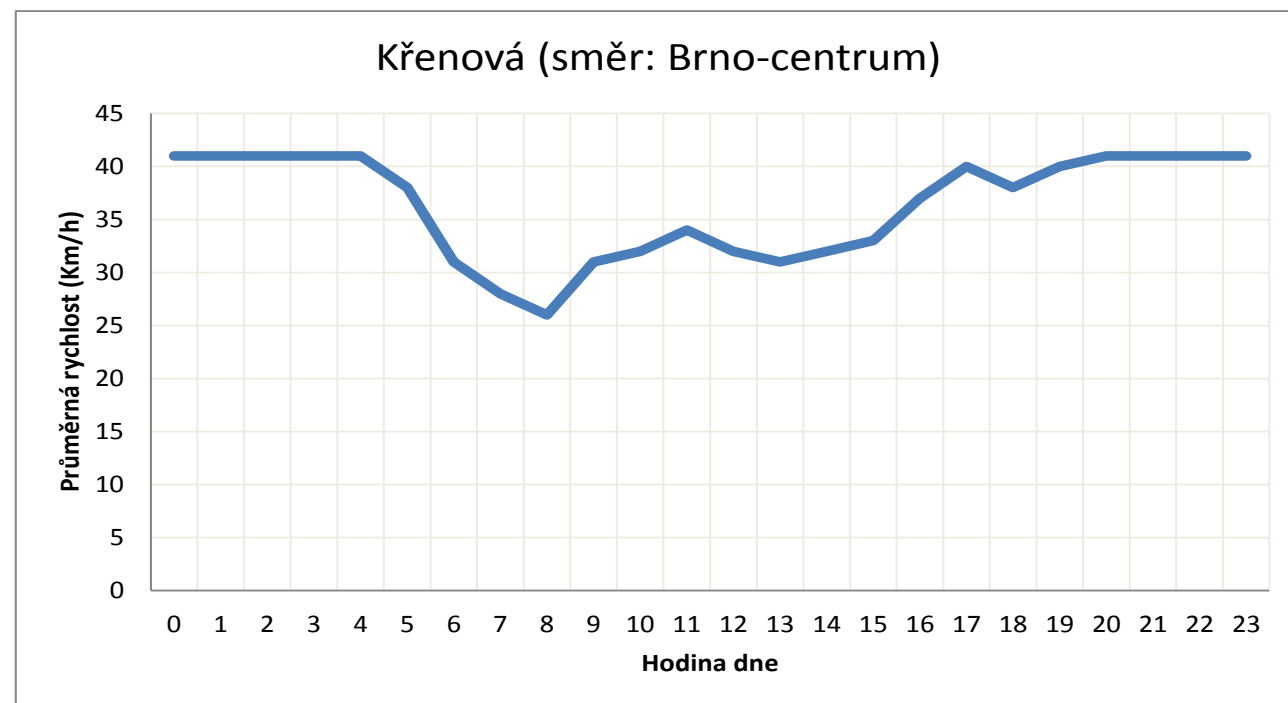
**TRAFFICSEGMENTID:** TS19376T19377  
**ROADNAME:** Kroftova  
**FROMNAME:** Vrázova  
**TONAME:** Královopolská  
**IAD:** Parkování vyznačeno na komunikaci  
**VHD:** Provoz VHD není parkováním omezen  
**PĚŠÍ DOPRAVA:** Parkování na chodníku vyznačeno  
**CYKLISTICKÁ DOPRAVA:** Parkování vyznačeno na komunikaci  
**GENEREL CYKLISTICKÉ DOP.:** Možný konflikt



**LEGENDA:**  
**TRAFFICSEGMENTID:** Unikátní číslo TMC segmentu:  
**ROADNAME:** Jméno ulice podle zdrojových dat:  
**FROMNAME:** Směr od:  
**TONAME:** Směr k:

**VYHODNOCENÍ KONGESCE:**  
 Povolená rychlost na komunikaci je 50 km/h.  
 Běžná dlouhodobá rychlost z historických dat, kterou se jezdí v TMC segmentu je 51 km/h.  
 Statická doprava nemá vliv na vznik kongescí.

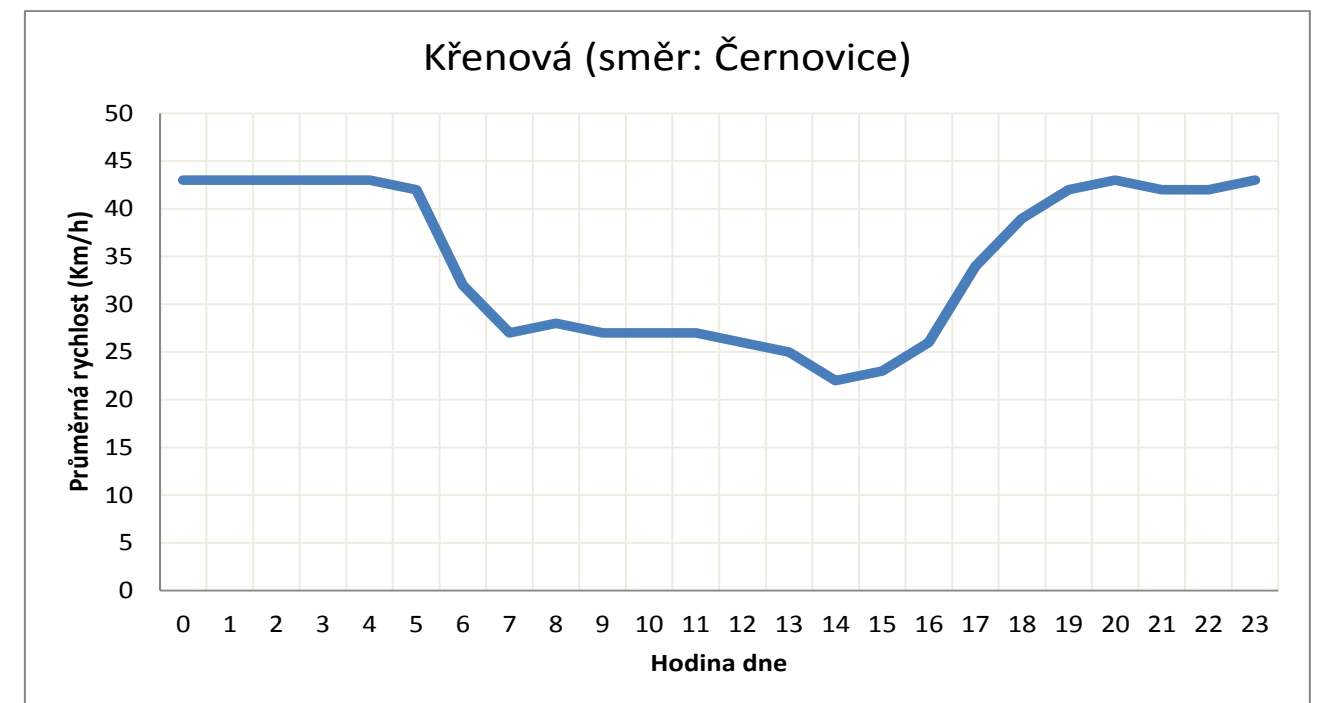
**TRAFFICSEGMENTID:** TS06024F04710  
**ROADNAME:** Křenová  
**FROMNAME:** Olomoucká  
**TONAME:** Špitálka  
**IAD:** Parkování na komunikaci nevyznačeno, parkující vozidla na komunikaci  
**VHD:** Provoz VHD není parkováním omezen  
**PĚŠÍ DOPRAVA:** -  
**CYKLISTICKÁ DOPRAVA:** Parkování na komunikaci nevyznačeno, parkující vozidla na komunikaci  
**GENEREL CYKLISTICKÉ DOP.:** Možný konflikt



**LEGENDA:**  
**TRAFFICSEGMENTID:** Unikátní číslo TMC segmentu:  
**ROADNAME:** Jméno ulice podle zdrojových dat:  
**FROMNAME:** Směr od:  
**TONAME:** Směr k:

**VYHODNOCENÍ KONGESCE:**  
 Povolená rychlost na komunikaci je 50 km/h.  
 Běžná dlouhodobá rychlost z historických dat, kterou se jezdí v TMC segmentu je 41 km/h.  
 Statická doprava může mít vliv na vznik kongescí.

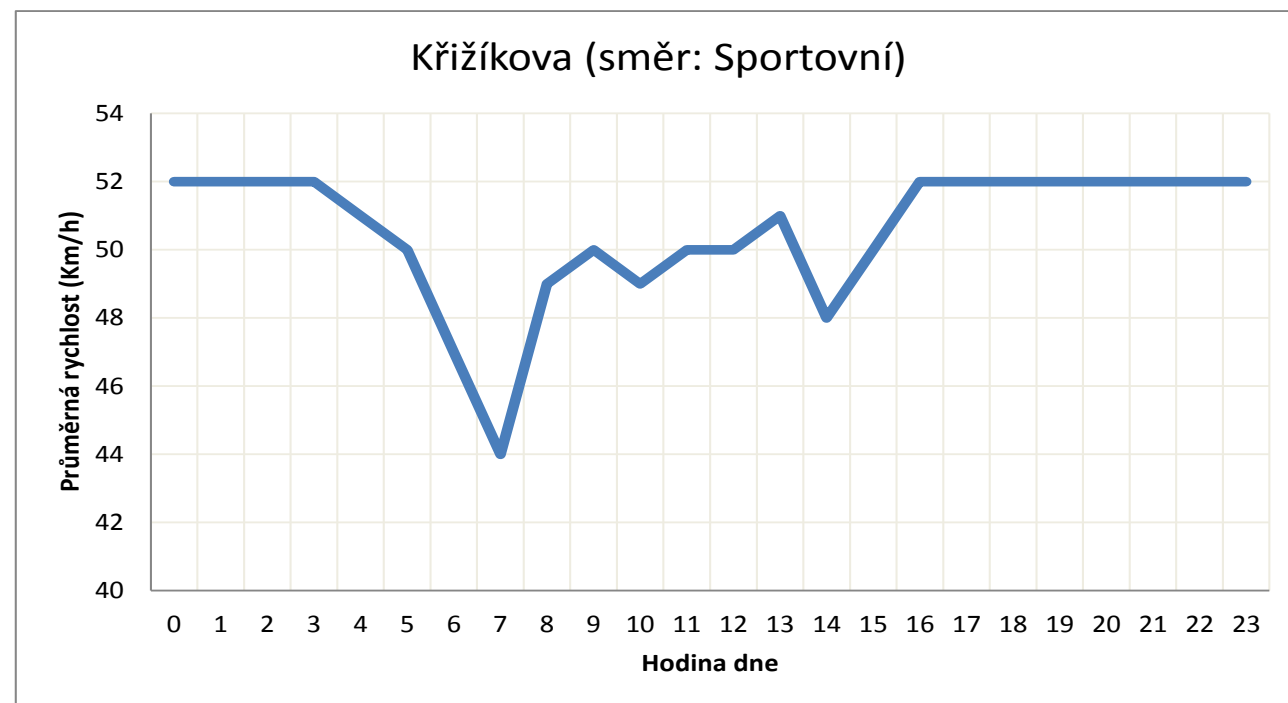
**TRAFFICSEGMENTID:** TS04710T06024  
**ROADNAME:** Křenová  
**FROMNAME:** Špitálka  
**TONAME:** Olomoucká  
**IAD:** Parkování vyznačeno na komunikaci  
**VHD:** Provoz VHD není parkováním omezen  
**PĚŠÍ DOPRAVA:** -  
**CYKLISTICKÁ DOPRAVA:** Parkování vyznačeno na komunikaci  
**GENEREL CYKLISTICKÉ DOP.:** Možný konflikt



**LEGENDA:**  
**TRAFFICSEGMENTID:** Unikátní číslo TMC segmentu:  
**ROADNAME:** Jméno ulice podle zdrojových dat:  
**FROMNAME:** Směr od:  
**TONAME:** Směr k:

**VYHODNOCENÍ KONGESCE:**  
 Povolená rychlost na komunikaci je 50 km/h.  
 Běžná dlouhodobá rychlost z historických dat, kterou se jezdí v TMC segmentu je 43 km/h.  
 Statická doprava může mít vliv na vznik kongescí.

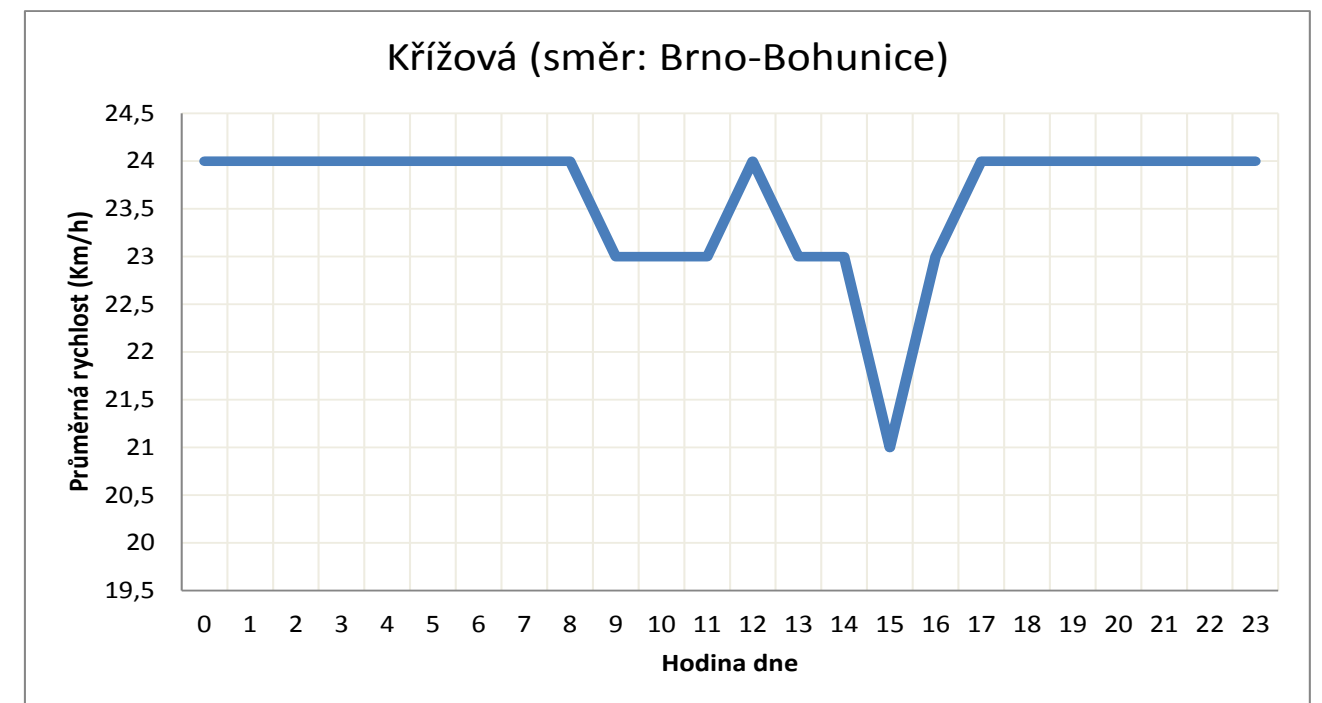
**TRAFFICSEGMENTID:** TS05911F05910  
**ROADNAME:** Křižíkova  
**FROMNAME:** Třískalova  
**TONAME:** Kociánka  
**IAD:** Na komunikaci se neparkuje  
**VHD:** Provoz VHD není parkováním omezen  
**PĚŠÍ DOPRAVA:** Parkování na chodníku nevyznačeno, parkující vozidla na chodníku  
**CYKLISTICKÁ DOPRAVA:** Na komunikaci se neparkuje  
**GENEREL CYKLISTICKÉ DOP.:** -



**LEGENDA:**  
**TRAFFICSEGMENTID:** Unikátní číslo TMC segmentu:  
**ROADNAME:** Jméno ulice podle zdrojových dat:  
**FROMNAME:** Směr od:  
**TONAME:** Směr k:

**VYHODNOCENÍ KONGESCE:**  
 Povolená rychlost na komunikaci je 50 km/h.  
 Běžná dlouhodobá rychlost z historických dat, kterou se jezdí v TMC segmentu je 52 km/h.  
 Statická doprava nemá vliv na vznik kongescí.

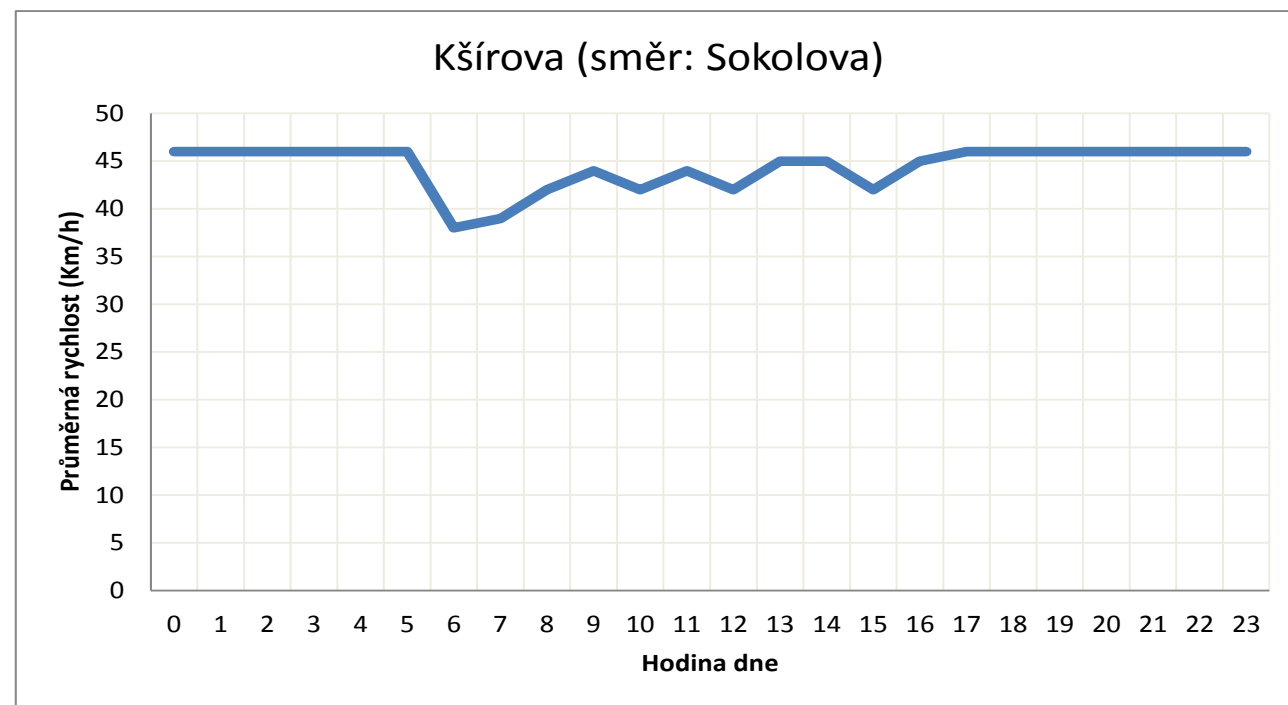
**TRAFFICSEGMENTID:** TS06008F06007  
**ROADNAME:** Křížová  
**FROMNAME:** Křížová/Veletržní  
**TONAME:** Křížová/Václavská  
**IAD:** Na komunikaci se neparkuje  
**VHD:** Provoz VHD není parkováním omezen  
**PĚŠÍ DOPRAVA:** Parkování na chodníku nevyznačeno, parkující vozidla na chodníku  
**CYKLISTICKÁ DOPRAVA:** Na komunikaci se neparkuje  
**GENEREL CYKLISTICKÉ DOP.:** -



**LEGENDA:**  
**TRAFFICSEGMENTID:** Unikátní číslo TMC segmentu:  
**ROADNAME:** Jméno ulice podle zdrojových dat:  
**FROMNAME:** Směr od:  
**TONAME:** Směr k:

**VYHODNOCENÍ KONGESCE:**  
 Povolená rychlost na komunikaci je 50 km/h.  
 Běžná dlouhodobá rychlost z historických dat, kterou se jezdí v TMC segmentu je 24 km/h.  
 Statická doprava může mít vliv na vznik kongescí.

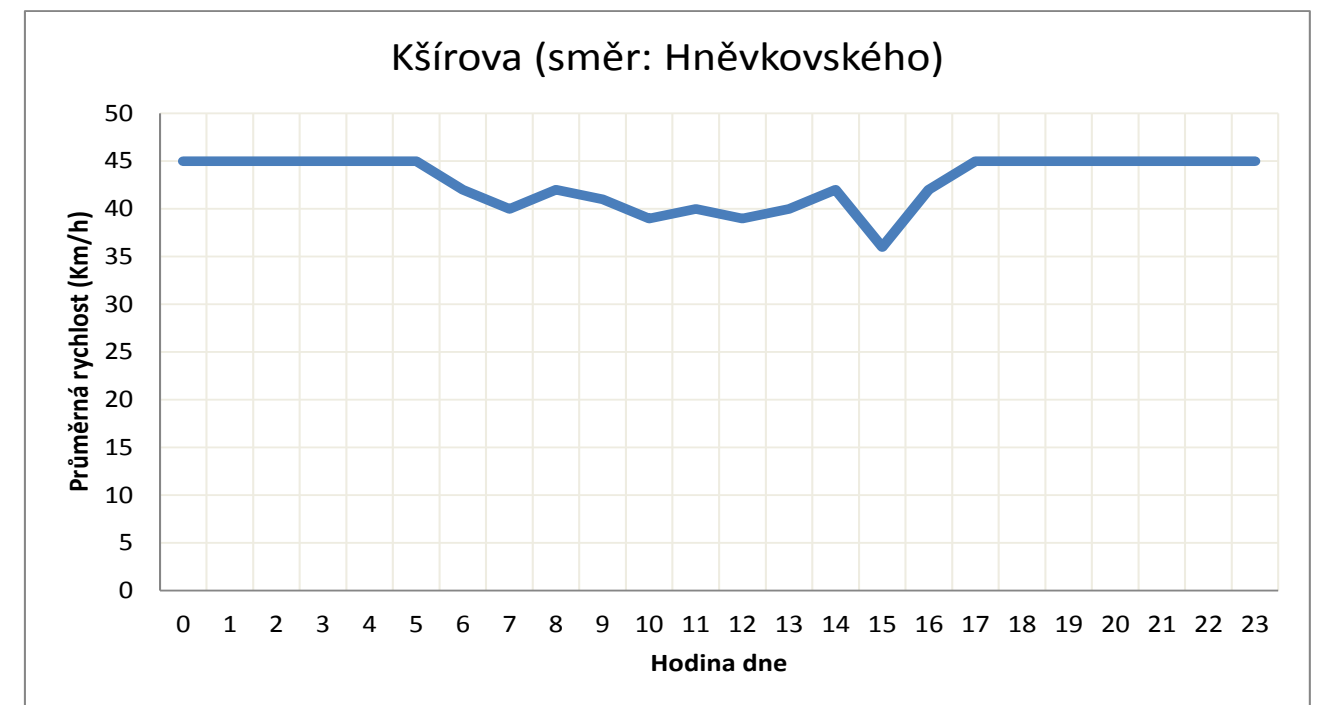
**TRAFFICSEGMENTID:** TS19518F19515  
**ROADNAME:** Kšírova  
**FROMNAME:** Jeneweinova  
**TONAME:** Sokolova  
**IAD:** Parkování vyznačeno v zálivu  
**VHD:** Provoz VHD není parkováním omezen  
**PĚŠÍ DOPRAVA:** Parkování na chodníku nevyznačeno, parkující vozidla na chodníku  
**CYKLISTICKÁ DOPRAVA:** Parkování vyznačeno v zálivu  
**GENEREL CYKLISTICKÉ DOP.:** -



**LEGENDA:**  
**TRAFFICSEGMENTID:** Unikátní číslo TMC segmentu:  
**ROADNAME:** Jméno ulice podle zdrojových dat:  
**FROMNAME:** Směr od:  
**TONAME:** Směr k:

**VYHODNOCENÍ KONGESCE:**  
 Povolená rychlost na komunikaci je 50 km/h.  
 Běžná dlouhodobá rychlost z historických dat, kterou se jezdí v TMC segmentu je 46 km/h.  
 Statická doprava nemá vliv na vznik kongescí.

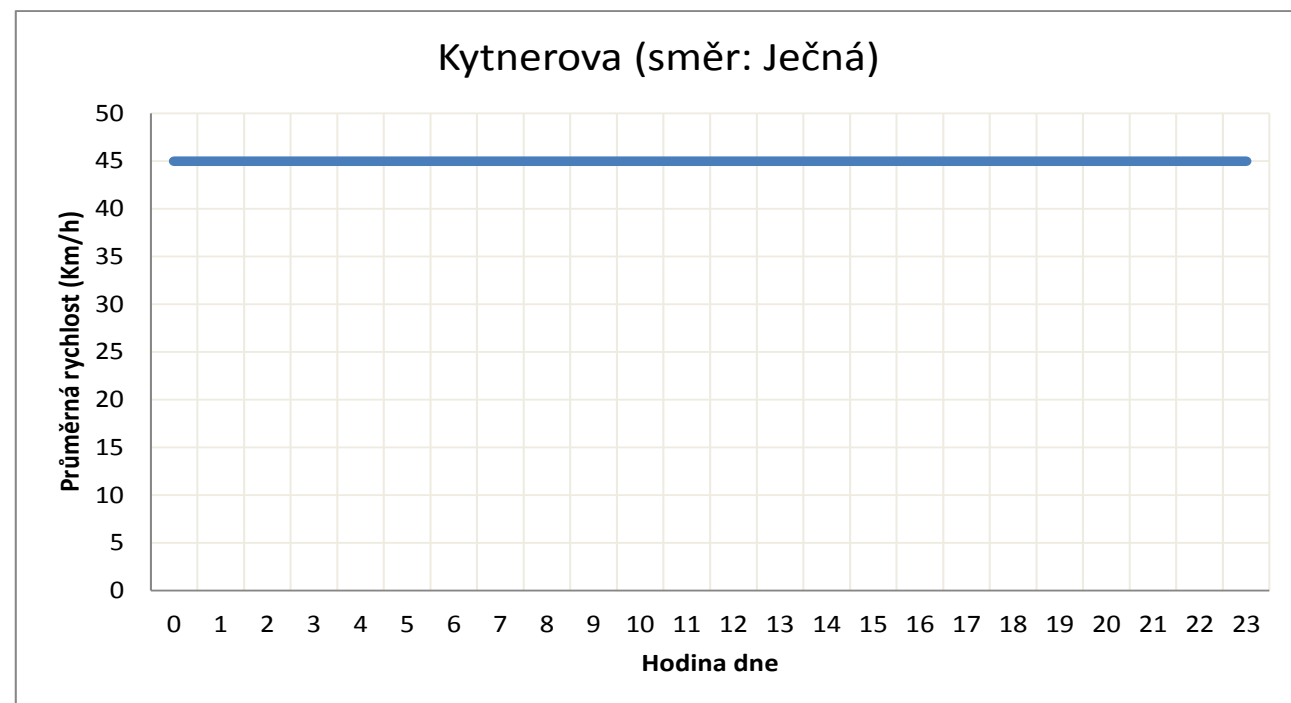
**TRAFFICSEGMENTID:** TS19515T19518  
**ROADNAME:** Kšírova  
**FROMNAME:** Sokolova  
**TONAME:** Jeneweinova  
**IAD:** Parkování vyznačeno v zálivu  
**VHD:** Provoz VHD není parkováním omezen  
**PĚŠÍ DOPRAVA:** Parkování na chodníku nevyznačeno, parkující vozidla na chodníku  
**CYKLISTICKÁ DOPRAVA:** Parkování vyznačeno v zálivu  
**GENEREL CYKLISTICKÉ DOP.:** -



**LEGENDA:**  
**TRAFFICSEGMENTID:** Unikátní číslo TMC segmentu:  
**ROADNAME:** Jméno ulice podle zdrojových dat:  
**FROMNAME:** Směr od:  
**TONAME:** Směr k:

**VYHODNOCENÍ KONGESCE:**  
 Povolená rychlost na komunikaci je 50 km/h.  
 Běžná dlouhodobá rychlost z historických dat, kterou se jezdí v TMC segmentu je 45 km/h.  
 Statická doprava nemá vliv na vznik kongescí.

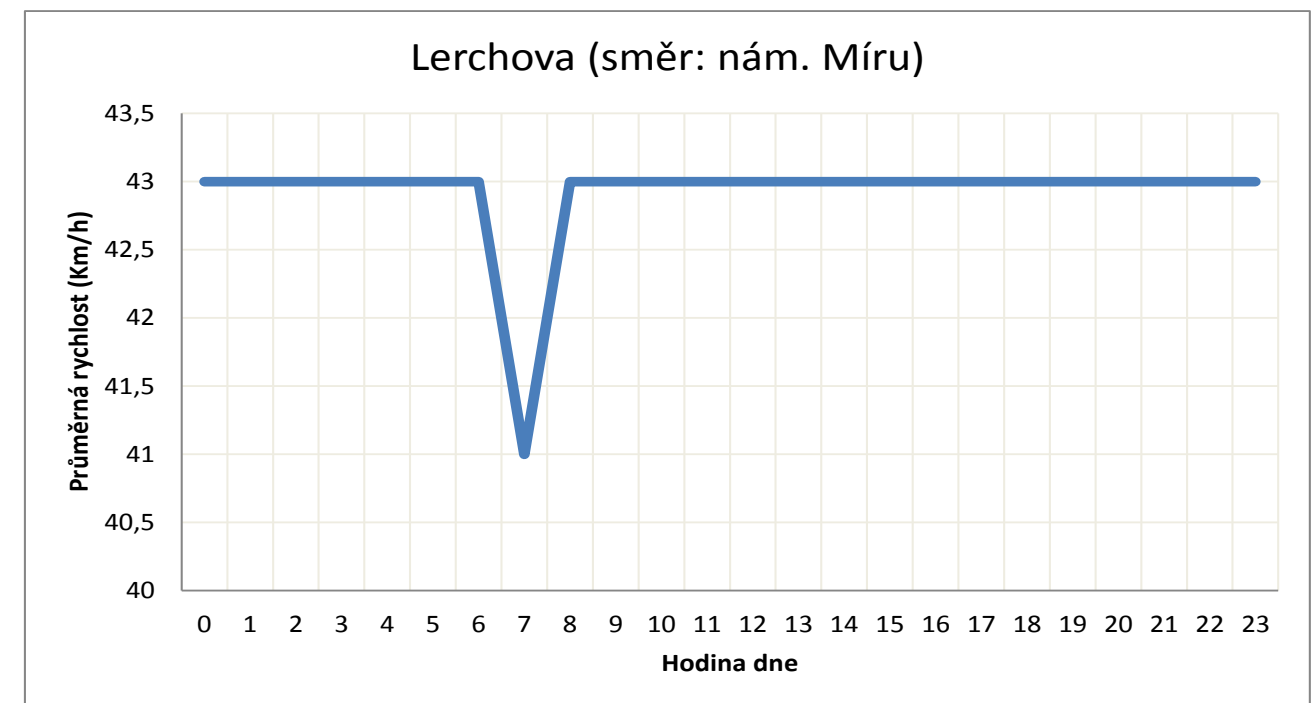
**TRAFFICSEGMENTID:** TS19413T19414  
**ROADNAME:** Kytnerova  
**FROMNAME:** Hudcova  
**TONAME:** Renčova  
**IAD:** Na komunikaci se neparkuje  
**VHD:** Provoz VHD není parkováním omezen  
**PĚŠÍ DOPRAVA:** -  
**CYKLISTICKÁ DOPRAVA:** Na komunikaci se neparkuje  
**GENEREL CYKLISTICKÉ DOP.:** Možný konflikt



**LEGENDA:**  
**TRAFFICSEGMENTID:** Unikátní číslo TMC segmentu:  
**ROADNAME:** Jméno ulice podle zdrojových dat:  
**FROMNAME:** Směr od:  
**TONAME:** Směr k:

**VYHODNOCENÍ KONGESCE:**  
 Povolená rychlost na komunikaci je 50 km/h.  
 Běžná dlouhodobá rychlost z historických dat, kterou se jezdí v TMC segmentu je 45 km/h.  
 Statická doprava nemá vliv na vznik kongescí.

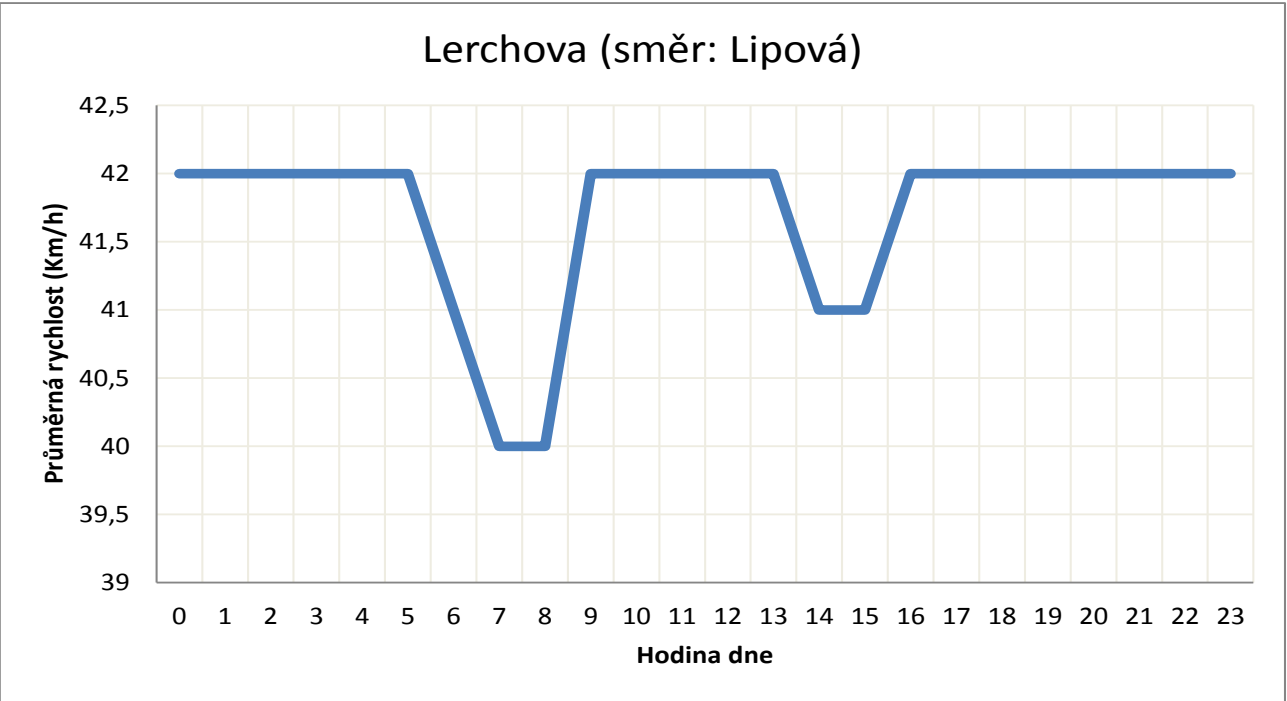
**TRAFFICSEGMENTID:** TS19363T19364  
**ROADNAME:** Lerchova  
**FROMNAME:** Lipová  
**TONAME:** Roubalova  
**IAD:** Parkování na komunikaci nevyznačeno, parkující vozidla na komunikaci  
**VHD:** -  
**PĚŠÍ DOPRAVA:** -  
**CYKLISTICKÁ DOPRAVA:** Parkování na komunikaci nevyznačeno, parkující vozidla na komunikaci  
**GENEREL CYKLISTICKÉ DOP.:** -



**LEGENDA:**  
**TRAFFICSEGMENTID:** Unikátní číslo TMC segmentu:  
**ROADNAME:** Jméno ulice podle zdrojových dat:  
**FROMNAME:** Směr od:  
**TONAME:** Směr k:

**VYHODNOCENÍ KONGESCE:**  
 Povolená rychlost na komunikaci je 50 km/h.  
 Běžná dlouhodobá rychlost z historických dat, kterou se jezdí v TMC segmentu je 43 km/h.  
 Statická doprava nemá vliv na vznik kongescí.

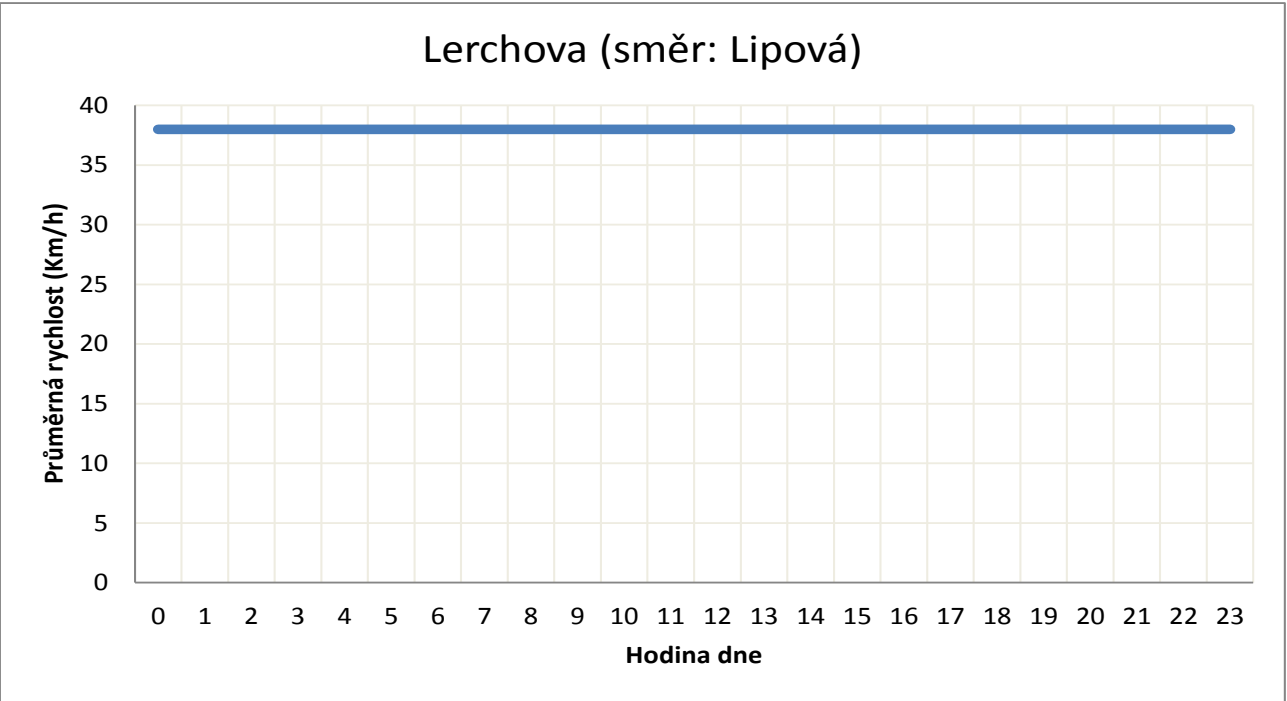
**TRAFFICSEGMENTID:** TS19365F19364  
**ROADNAME:** Lerchova  
**FROMNAME:** nám. Míru  
**TONAME:** Roubalova  
**IAD:** Parkování na komunikaci nevyznačeno, parkující vozidla na komunikaci  
**VHD:** -  
**PĚŠÍ DOPRAVA:** -  
**CYKLISTICKÁ DOPRAVA:** Parkování na komunikaci nevyznačeno, parkující vozidla na komunikaci  
**GENEREL CYKLISTICKÉ DOP.:** -



**LEGENDA:**  
**TRAFFICSEGMENTID:** Unikátní číslo TMC segmentu:  
**ROADNAME:** Jméno ulice podle zdrojových dat:  
**FROMNAME:** Směr od:  
**TONAME:** Směr k:

**VYHODNOCENÍ KONGESCE:**  
Povolená rychlost na komunikaci je 50 km/h.  
Běžná dlouhodobá rychlost z historických dat, kterou se jezdí v TMC segmentu je 42 km/h.  
Statická doprava nemá vliv na vznik kongescí.

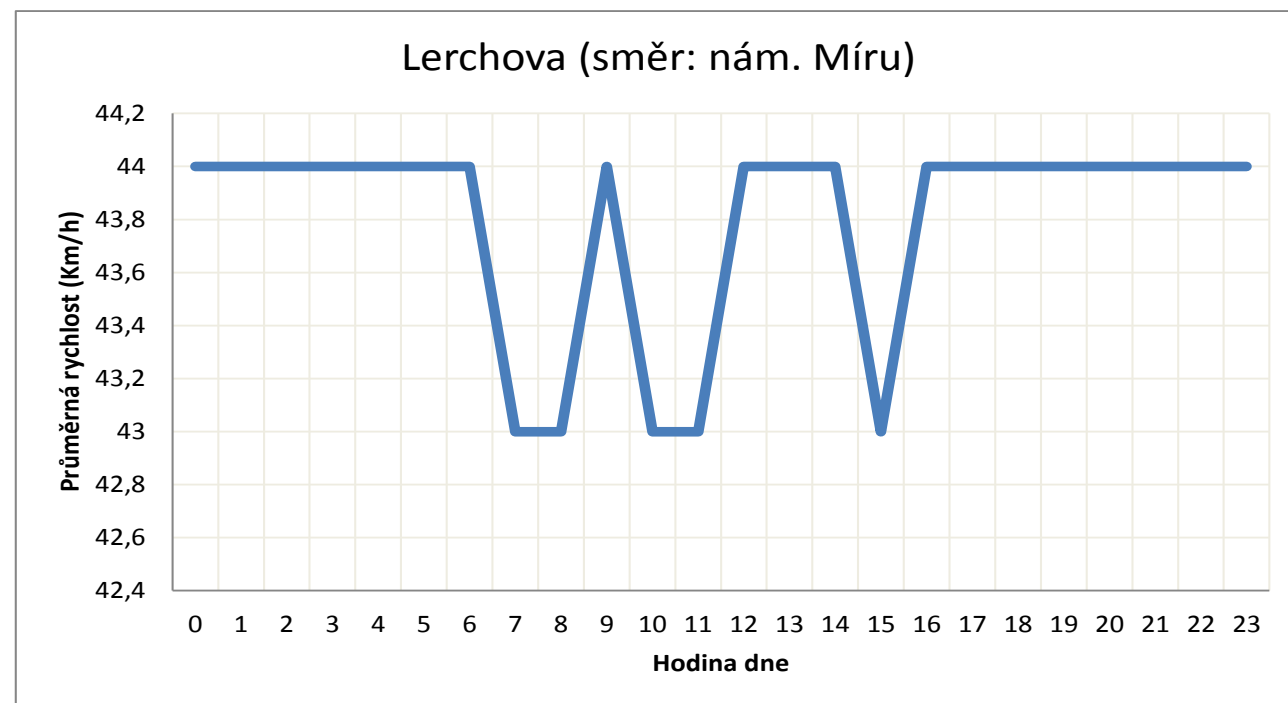
**TRAFFICSEGMENTID:** TS19364F19363  
**ROADNAME:** Lerchova  
**FROMNAME:** Roubalova  
**TONAME:** Lipová  
**IAD:** Parkování na komunikaci nevyznačeno, parkující vozidla na komunikaci  
**VHD:** -  
**PĚŠÍ DOPRAVA:** -  
**CYKLISTICKÁ DOPRAVA:** Parkování na komunikaci nevyznačeno, parkující vozidla na komunikaci  
**GENEREL CYKLISTICKÉ DOP.:** -



**LEGENDA:**  
**TRAFFICSEGMENTID:** Unikátní číslo TMC segmentu:  
**ROADNAME:** Jméno ulice podle zdrojových dat:  
**FROMNAME:** Směr od:  
**TONAME:** Směr k:

**VYHODNOCENÍ KONGESCE:**  
Povolená rychlost na komunikaci je 50 km/h.  
Běžná dlouhodobá rychlost z historických dat, kterou se jezdí v TMC segmentu je 37 km/h.  
Statická doprava nemá vliv na vznik kongescí.

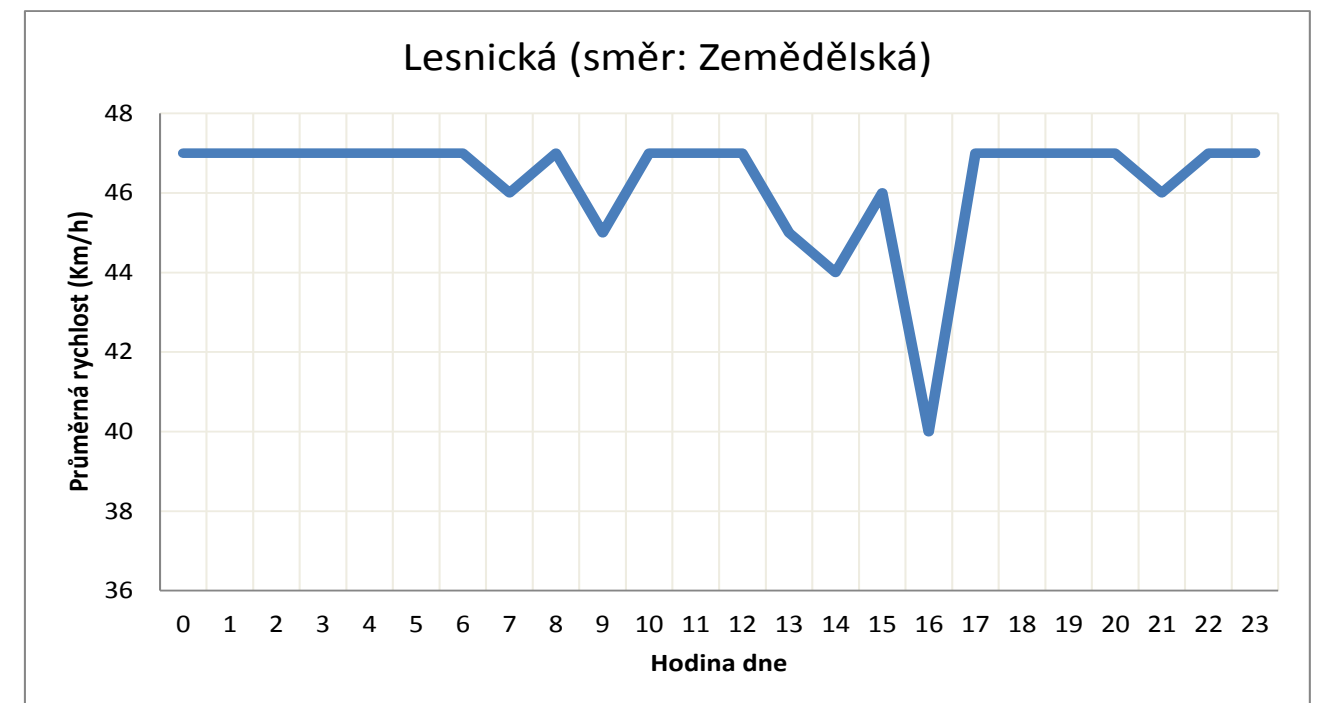
**TRAFFICSEGMENTID:** TS19364T19365  
**ROADNAME:** Lerchova  
**FROMNAME:** Roubalova  
**TONAME:** nám. Míru  
**IAD:** Parkování na komunikaci nevyznačeno, parkující vozidla na komunikaci  
**VHD:** -  
**PĚŠÍ DOPRAVA:** -  
**CYKLISTICKÁ DOPRAVA:** Parkování na komunikaci nevyznačeno, parkující vozidla na komunikaci  
**GENEREL CYKLISTICKÉ DOP.:** -



**LEGENDA:**  
**TRAFFICSEGMENTID:** Unikátní číslo TMC segmentu:  
**ROADNAME:** Jméno ulice podle zdrojových dat:  
**FROMNAME:** Směr od:  
**TONAME:** Směr k:

**VYHODNOCENÍ KONGESCE:**  
 Povolená rychlost na komunikaci je 50 km/h.  
 Běžná dlouhodobá rychlost z historických dat, kterou se jezdí v TMC segmentu je 44 km/h.  
 Statická doprava nemá vliv na vznik kongescí.

**TRAFFICSEGMENTID:** TS19460T19461  
**ROADNAME:** Lesnická  
**FROMNAME:** Jugoslávská  
**TONAME:** Zemědělská  
**IAD:** Na komunikaci se neparkuje  
**VHD:** Provoz VHD není parkováním omezen  
**PĚŠÍ DOPRAVA:** -  
**CYKLISTICKÁ DOPRAVA:** Na komunikaci se neparkuje  
**GENEREL CYKLISTICKÉ DOP.:** Možný konflikt



**LEGENDA:**  
**TRAFFICSEGMENTID:** Unikátní číslo TMC segmentu:  
**ROADNAME:** Jméno ulice podle zdrojových dat:  
**FROMNAME:** Směr od:  
**TONAME:** Směr k:

**VYHODNOCENÍ KONGESCE:**  
 Povolená rychlost na komunikaci je 50 km/h.  
 Běžná dlouhodobá rychlost z historických dat, kterou se jezdí v TMC segmentu je 47 km/h.  
 Statická doprava nemá vliv na vznik kongescí.

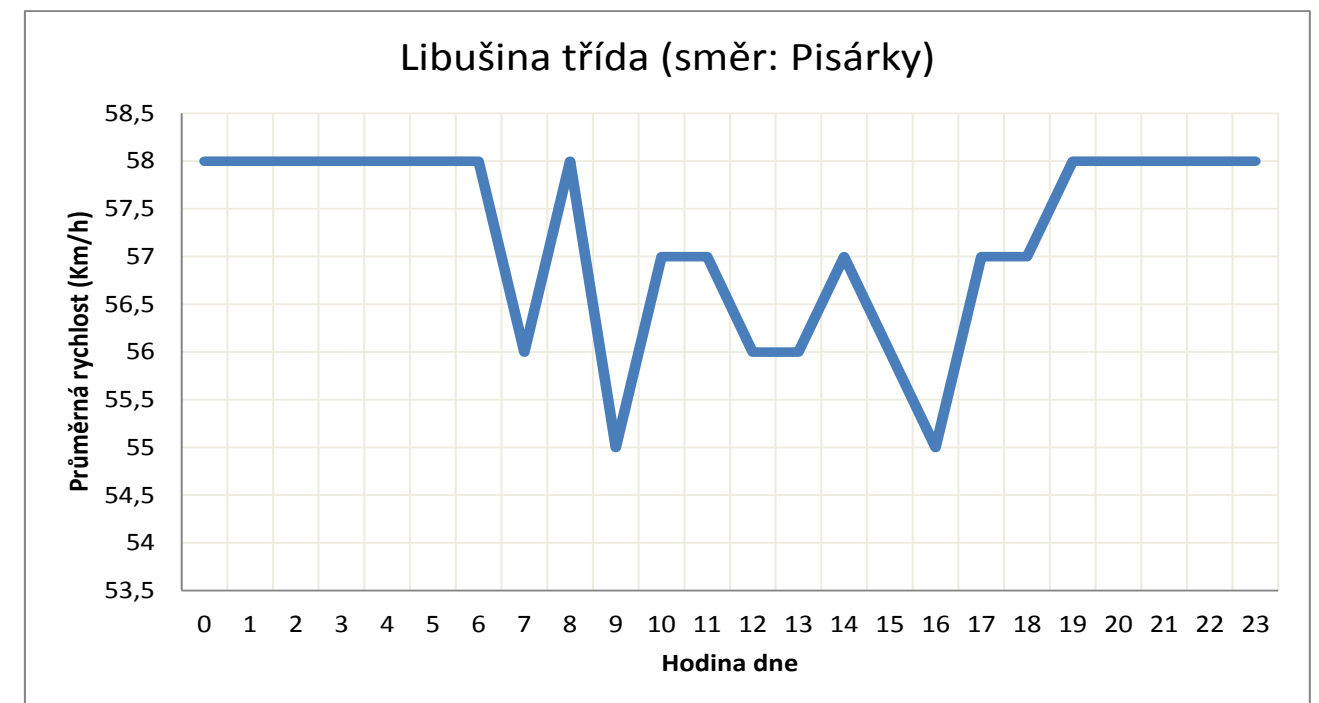
**TRAFFICSEGMENTID:** TS19461F19460  
**ROADNAME:** Lesnická  
**FROMNAME:** Zemědělská  
**TONAME:** Jugoslávská  
**IAD:** Na komunikaci se neparkuje  
**VHD:** Provoz VHD není parkováním omezen  
**PĚŠÍ DOPRAVA:** -  
**CYKLISTICKÁ DOPRAVA:** Na komunikaci se neparkuje  
**GENEREL CYKLISTICKÉ DOP.:** Možný konflikt



**LEGENDA:**  
**TRAFFICSEGMENTID:** Unikátní číslo TMC segmentu:  
**ROADNAME:** Jméno ulice podle zdrojových dat:  
**FROMNAME:** Směr od:  
**TONAME:** Směr k:

**VYHODNOCENÍ KONGESCE:**  
 Povolená rychlost na komunikaci je 50 km/h.  
 Běžná dlouhodobá rychlost z historických dat, kterou se jezdí v TMC segmentu je 41 km/h.  
 Statická doprava nemá vliv na vznik kongescí.

**TRAFFICSEGMENTID:** TS05966T05967  
**ROADNAME:** Libušina třída  
**FROMNAME:** Brno-Zadní hory  
**TONAME:** Žebětínská  
**IAD:** Parkování na komunikaci nevyznačeno, parkující vozidla na komunikaci  
**VHD:** Provoz VHD není parkováním omezen  
**PĚŠÍ DOPRAVA:** -  
**CYKLISTICKÁ DOPRAVA:** Parkování na komunikaci nevyznačeno, parkující vozidla na komunikaci  
**GENEREL CYKLISTICKÉ DOP.:** -

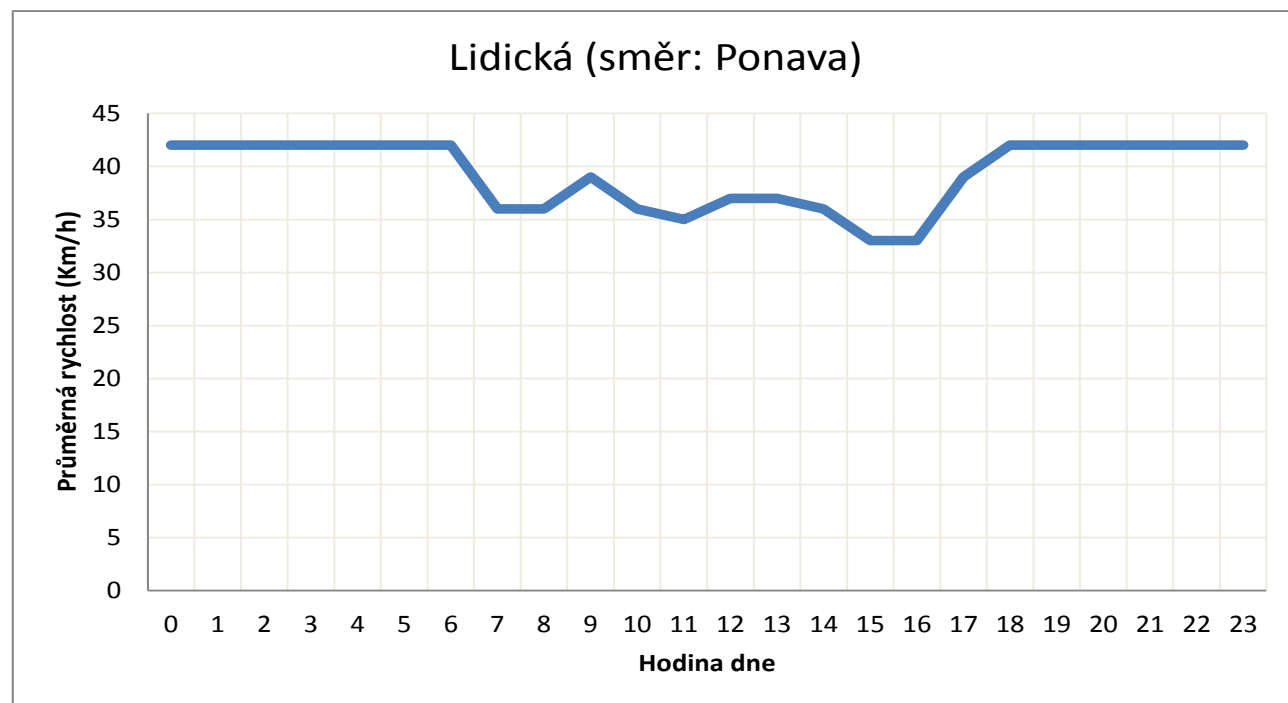


**LEGENDA:**  
**TRAFFICSEGMENTID:** Unikátní číslo TMC segmentu:  
**ROADNAME:** Jméno ulice podle zdrojových dat:  
**FROMNAME:** Směr od:  
**TONAME:** Směr k:

**VYHODNOCENÍ KONGESCE:**  
 Povolená rychlost na komunikaci je 50 km/h.  
 Běžná dlouhodobá rychlost z historických dat, kterou se jezdí v TMC segmentu je 58 km/h.  
 Statická doprava nemá vliv na vznik kongescí.



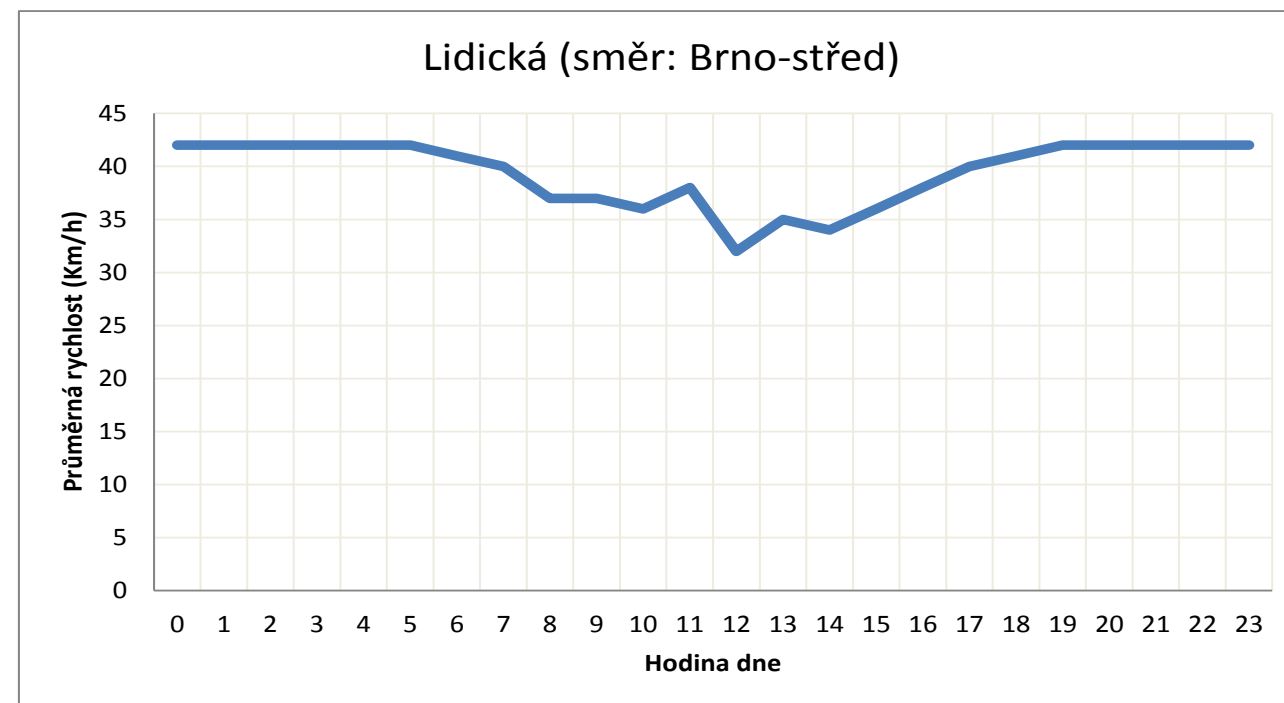
**TRAFFICSEGMENTID:** TS04680F20663  
**ROADNAME:** Lidická  
**FROMNAME:** Koliště  
**TONAME:** Lužánecká  
**IAD:** Parkování vyznačeno na komunikaci  
**VHD:** Provoz VHD není parkováním omezen  
**PĚŠÍ DOPRAVA:** -  
**CYKLISTICKÁ DOPRAVA:** Parkování vyznačeno na komunikaci  
**GENEREL CYKLISTICKÉ DOP.:** Možný konflikt



**LEGENDA:**  
**TRAFFICSEGMENTID:** Unikátní číslo TMC segmentu:  
**ROADNAME:** Jméno ulice podle zdrojových dat:  
**FROMNAME:** Směr od:  
**TONAME:** Směr k:

**VYHODNOCENÍ KONGESCE:**  
 Povolená rychlost na komunikaci je 50 km/h.  
 Běžná dlouhodobá rychlost z historických dat, kterou se jezdí v TMC segmentu je 42 km/h.  
 Statická doprava může mít vliv na vznik kongescí.

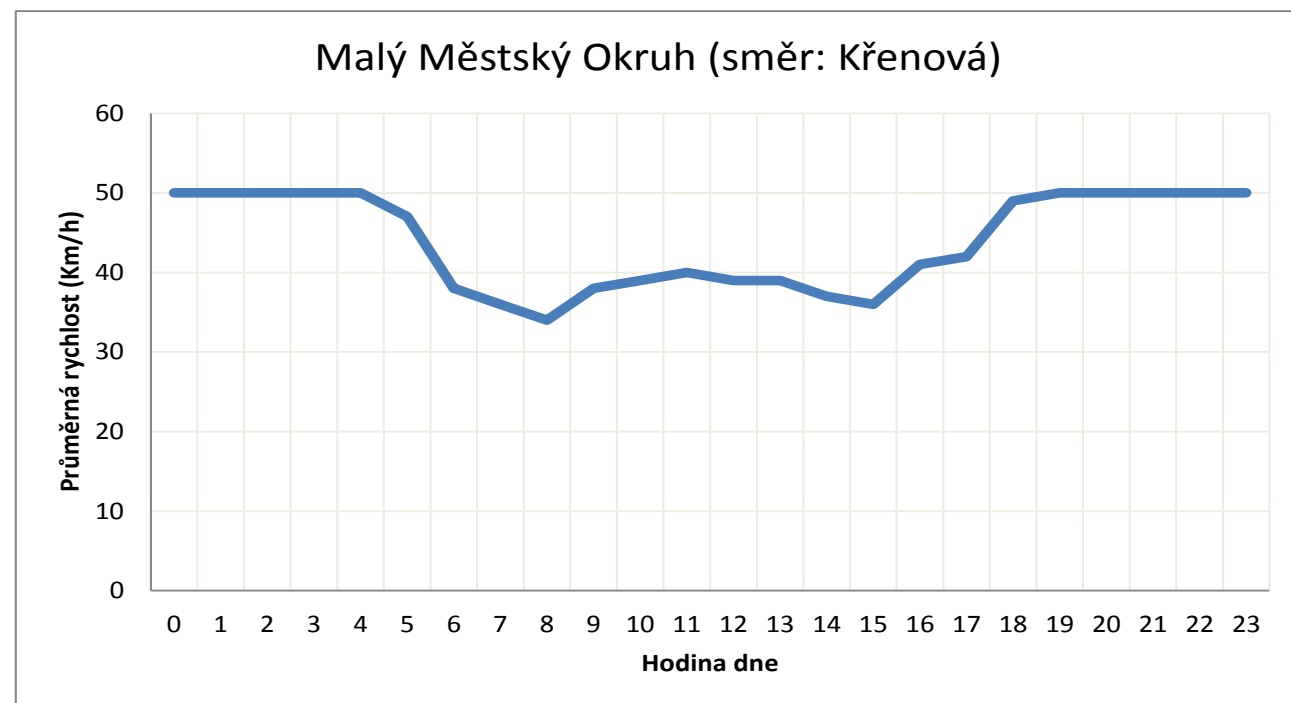
**TRAFFICSEGMENTID:** TS04681T20663  
**ROADNAME:** Lidická  
**FROMNAME:** Pionýrská  
**TONAME:** Lužánecká  
**IAD:** Parkování vyznačeno na komunikaci  
**VHD:** Provoz VHD není parkováním omezen  
**PĚŠÍ DOPRAVA:** -  
**CYKLISTICKÁ DOPRAVA:** Parkování vyznačeno na komunikaci  
**GENEREL CYKLISTICKÉ DOP.:** Možný konflikt



**LEGENDA:**  
**TRAFFICSEGMENTID:** Unikátní číslo TMC segmentu:  
**ROADNAME:** Jméno ulice podle zdrojových dat:  
**FROMNAME:** Směr od:  
**TONAME:** Směr k:

**VYHODNOCENÍ KONGESCE:**  
 Povolená rychlost na komunikaci je 50 km/h.  
 Běžná dlouhodobá rychlost z historických dat, kterou se jezdí v TMC segmentu je 42 km/h.  
 Statická doprava může mít vliv na vznik kongescí.

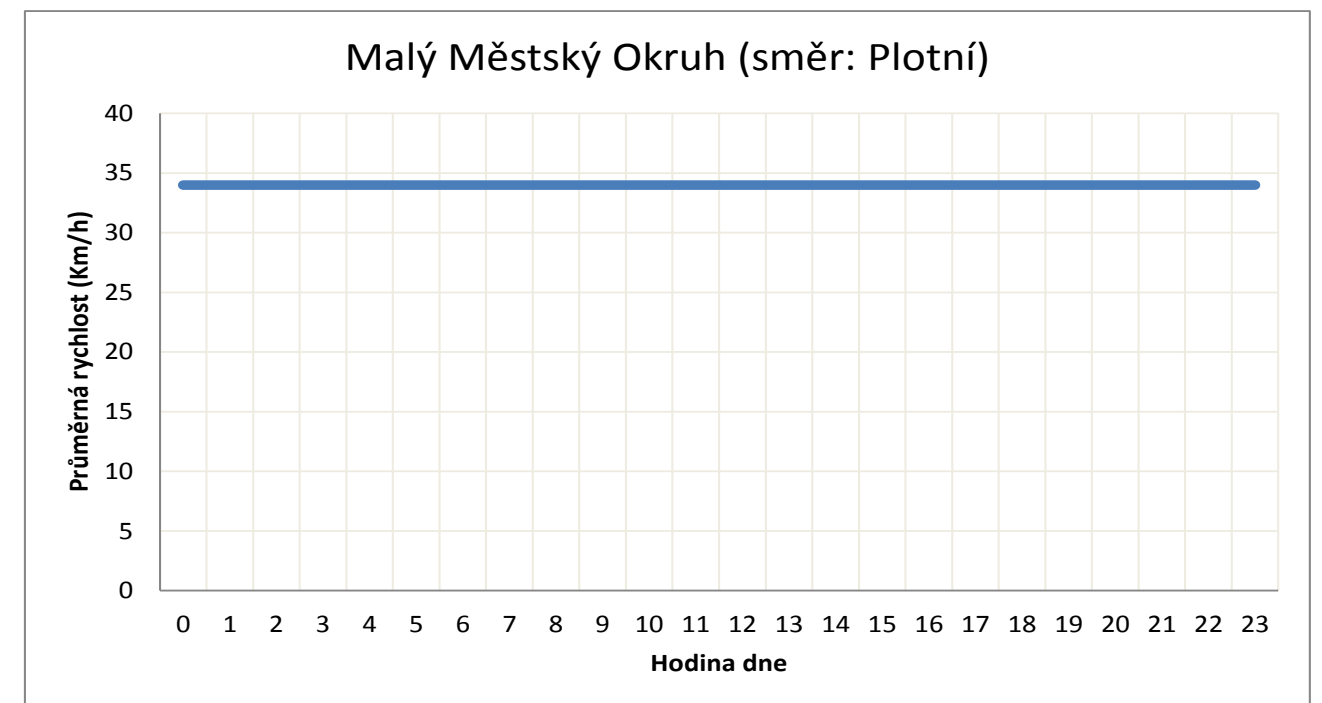
**TRAFFICSEGMENTID:** TS04659F04658  
**ROADNAME:** Malý Městský Okruh  
**FROMNAME:** Křenová  
**TONAME:** Cejl  
**IAD:** Parkování vyznačeno na komunikaci  
**VHD:** Provoz VHD není parkováním omezen  
**PĚŠÍ DOPRAVA:** -  
**CYKLISTICKÁ DOPRAVA:** Parkování vyznačeno na komunikaci  
**GENEREL CYKLISTICKÉ DOP.:** Možný konflikt



**LEGENDA:**  
**TRAFFICSEGMENTID:** Unikátní číslo TMC segmentu:  
**ROADNAME:** Jméno ulice podle zdrojových dat:  
**FROMNAME:** Směr od:  
**TONAME:** Směr k:

**VYHODNOCENÍ KONGESCE:**  
 Povolená rychlost na komunikaci je 50 km/h.  
 Běžná dlouhodobá rychlost z historických dat, kterou se jezdí v TMC segmentu je 50 km/h.  
 Statická doprava nemá vliv na vznik kongescí.

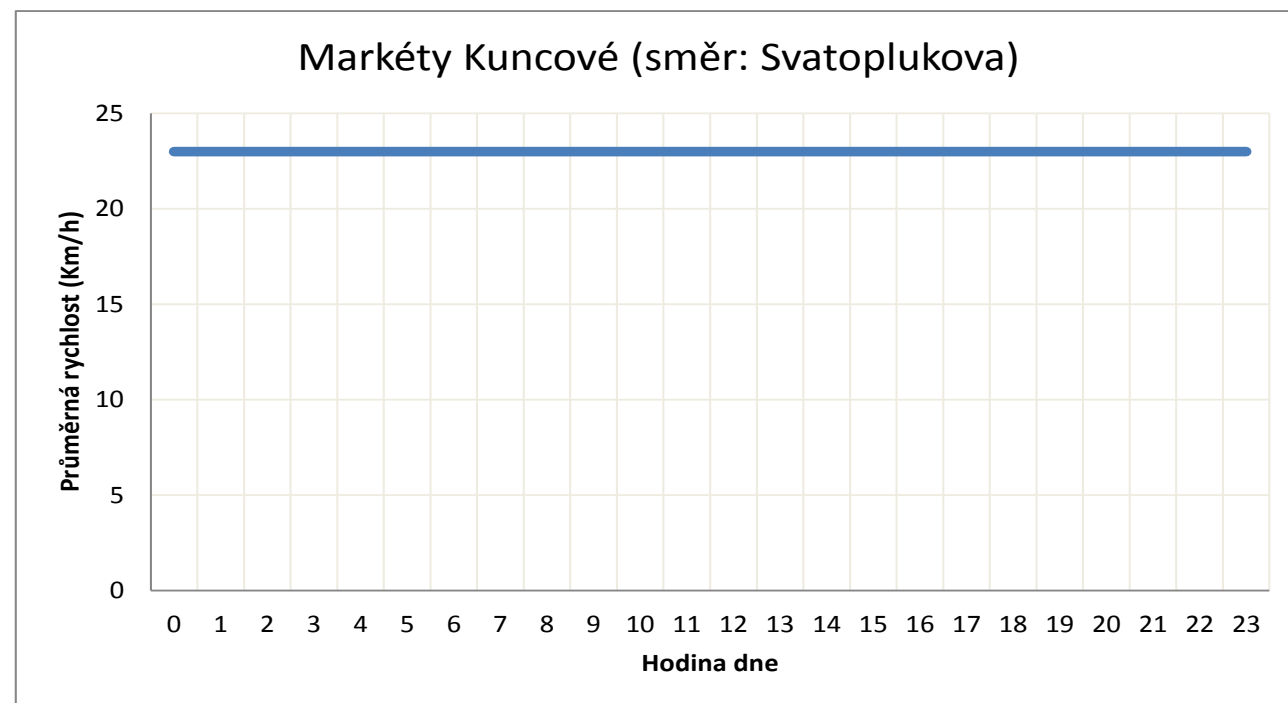
**TRAFFICSEGMENTID:** TS04659T04660  
**ROADNAME:** Malý Městský Okruh  
**FROMNAME:** Křenová  
**TONAME:** Dornych/Úzká  
**IAD:** Parkování vyznačeno na komunikaci  
**VHD:** Provoz VHD není parkováním omezen  
**PĚŠÍ DOPRAVA:** -  
**CYKLISTICKÁ DOPRAVA:** Parkování vyznačeno na komunikaci  
**GENEREL CYKLISTICKÉ DOP.:** Možný konflikt



**LEGENDA:**  
**TRAFFICSEGMENTID:** Unikátní číslo TMC segmentu:  
**ROADNAME:** Jméno ulice podle zdrojových dat:  
**FROMNAME:** Směr od:  
**TONAME:** Směr k:

**VYHODNOCENÍ KONGESCE:**  
 Povolená rychlost na komunikaci je 50 km/h.  
 Běžná dlouhodobá rychlost z historických dat, kterou se jezdí v TMC segmentu je 34 km/h.  
 Statická doprava nemá vliv na vznik kongescí.

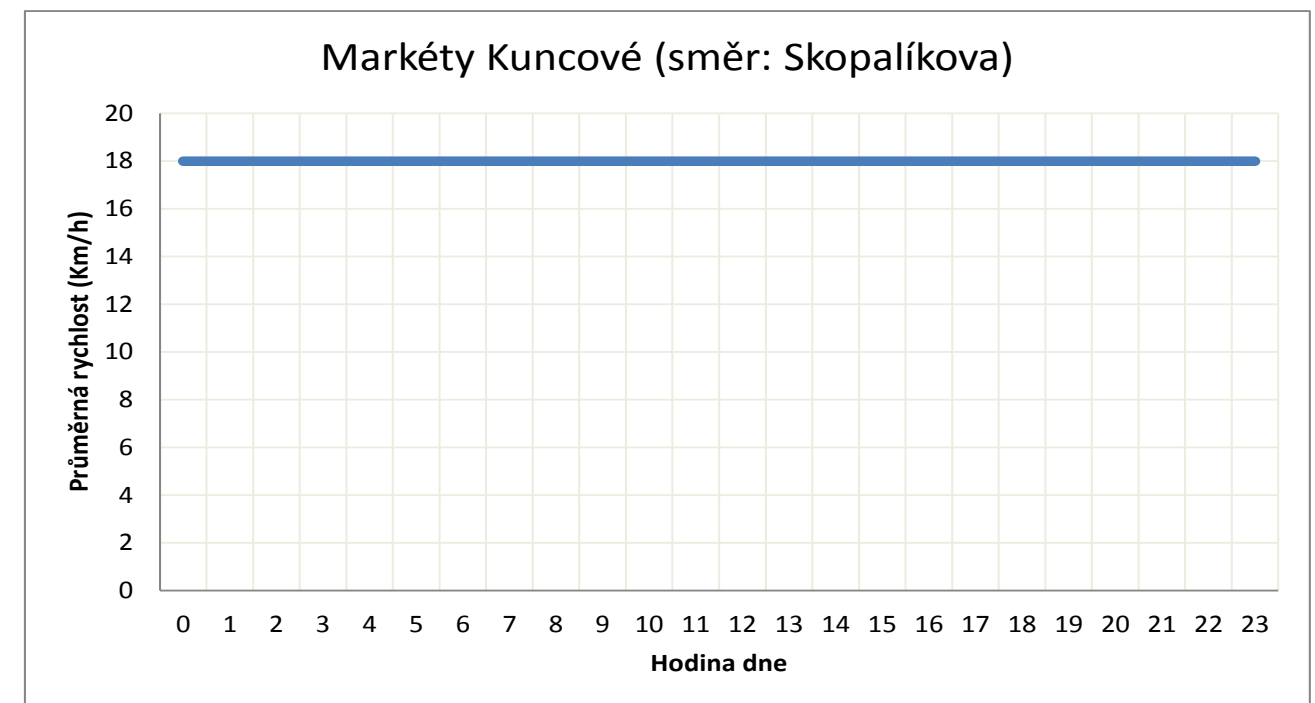
**TRAFFICSEGMENTID:** TS19512T19513  
**ROADNAME:** Markéty Kuncové  
**FROMNAME:** Skopalíkova  
**TONAME:** Svatoplukova  
**IAD:** Parkování na komunikaci nevyznačeno, parkující vozidla na komunikaci  
**VHD:** -  
**PĚŠÍ DOPRAVA:** -  
**CYKLISTICKÁ DOPRAVA:** Parkování na komunikaci nevyznačeno, parkující vozidla na komunikaci  
**GENEREL CYKLISTICKÉ DOP.:** -



**LEGENDA:**  
**TRAFFICSEGMENTID:** Unikátní číslo TMC segmentu:  
**ROADNAME:** Jméno ulice podle zdrojových dat:  
**FROMNAME:** Směr od:  
**TONAME:** Směr k:

**VYHODNOCENÍ KONGESCE:**  
 Povolená rychlost na komunikaci je 50 km/h.  
 Běžná dlouhodobá rychlost z historických dat, kterou se jezdí v TMC segmentu je 23 km/h.  
 Statická doprava může mít vliv na vznik kongescí.

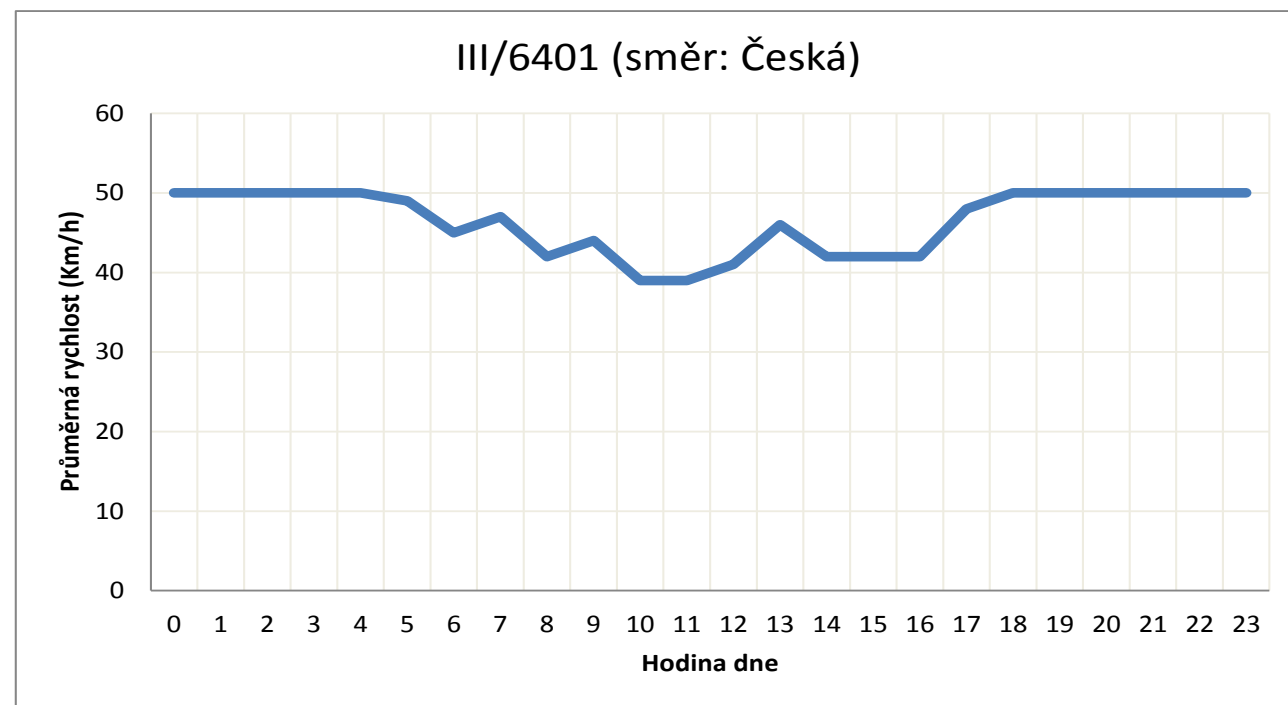
**TRAFFICSEGMENTID:** TS19513F19512  
**ROADNAME:** Markéty Kuncové  
**FROMNAME:** Svatoplukova  
**TONAME:** Skopalíkova  
**IAD:** Parkování na komunikaci nevyznačeno, parkující vozidla na komunikaci  
**VHD:** -  
**PĚŠÍ DOPRAVA:** -  
**CYKLISTICKÁ DOPRAVA:** Parkování na komunikaci nevyznačeno, parkující vozidla na komunikaci  
**GENEREL CYKLISTICKÉ DOP.:** -



**LEGENDA:**  
**TRAFFICSEGMENTID:** Unikátní číslo TMC segmentu:  
**ROADNAME:** Jméno ulice podle zdrojových dat:  
**FROMNAME:** Směr od:  
**TONAME:** Směr k:

**VYHODNOCENÍ KONGESCE:**  
 Povolená rychlost na komunikaci je 50 km/h.  
 Běžná dlouhodobá rychlost z historických dat, kterou se jezdí v TMC segmentu je 18 km/h.  
 Statická doprava může mít vliv na vznik kongescí.

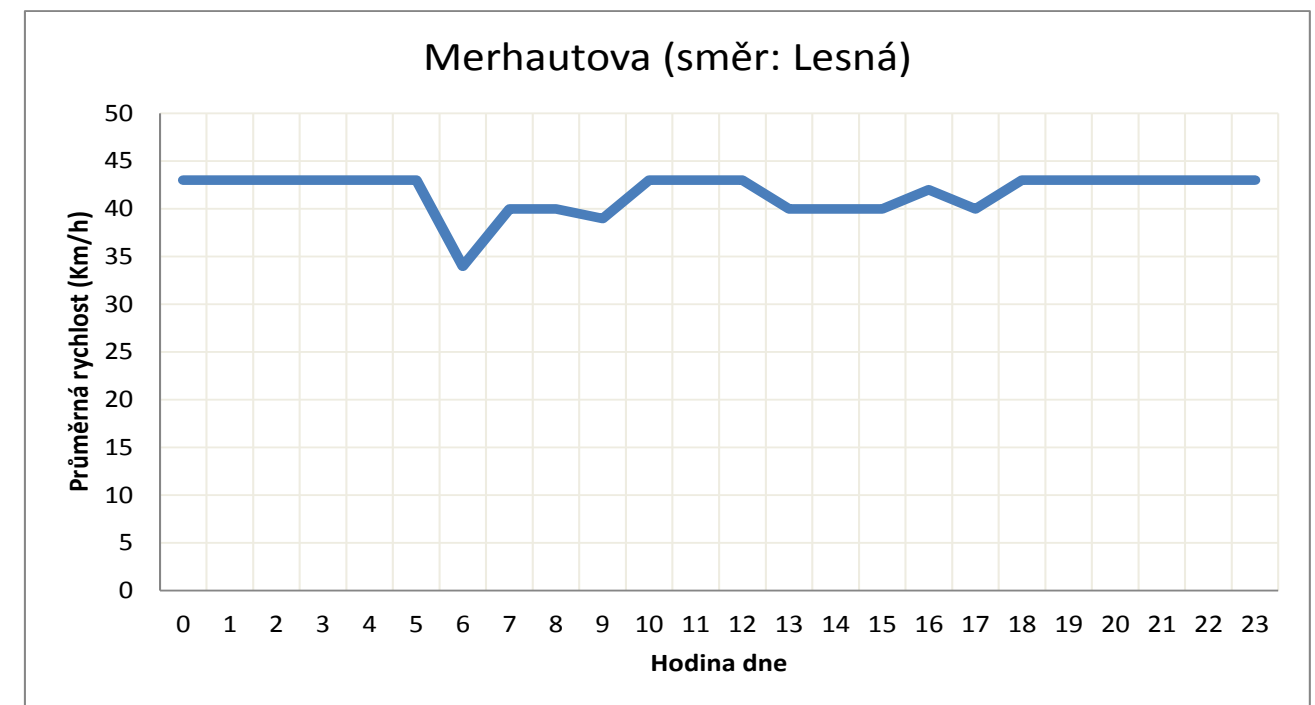
**TRAFFICSEGMENTID:** TS19424T19421  
**ROADNAME:** Maříkova  
**FROMNAME:** Jandáskova  
**TONAME:** Ivanovice  
**IAD:** Parkování na komunikaci nevyznačeno, parkující vozidla na komunikaci  
**VHD:** Provoz VHD není parkováním omezen  
**PĚŠÍ DOPRAVA:** -  
**CYKLISTICKÁ DOPRAVA:** Parkování na komunikaci nevyznačeno, parkující vozidla na komunikaci  
**GENEREL CYKLISTICKÉ DOP.:** Možný konflikt



**LEGENDA:**  
**TRAFFICSEGMENTID:** Unikátní číslo TMC segmentu:  
**ROADNAME:** Jméno ulice podle zdrojových dat:  
**FROMNAME:** Směr od:  
**TONAME:** Směr k:

**VYHODNOCENÍ KONGESCE:**  
 Povolená rychlost na komunikaci je 50 km/h.  
 Běžná dlouhodobá rychlost z historických dat, kterou se jezdí v TMC segmentu je 50 km/h.  
 Statická doprava nemá vliv na vznik kongescí.

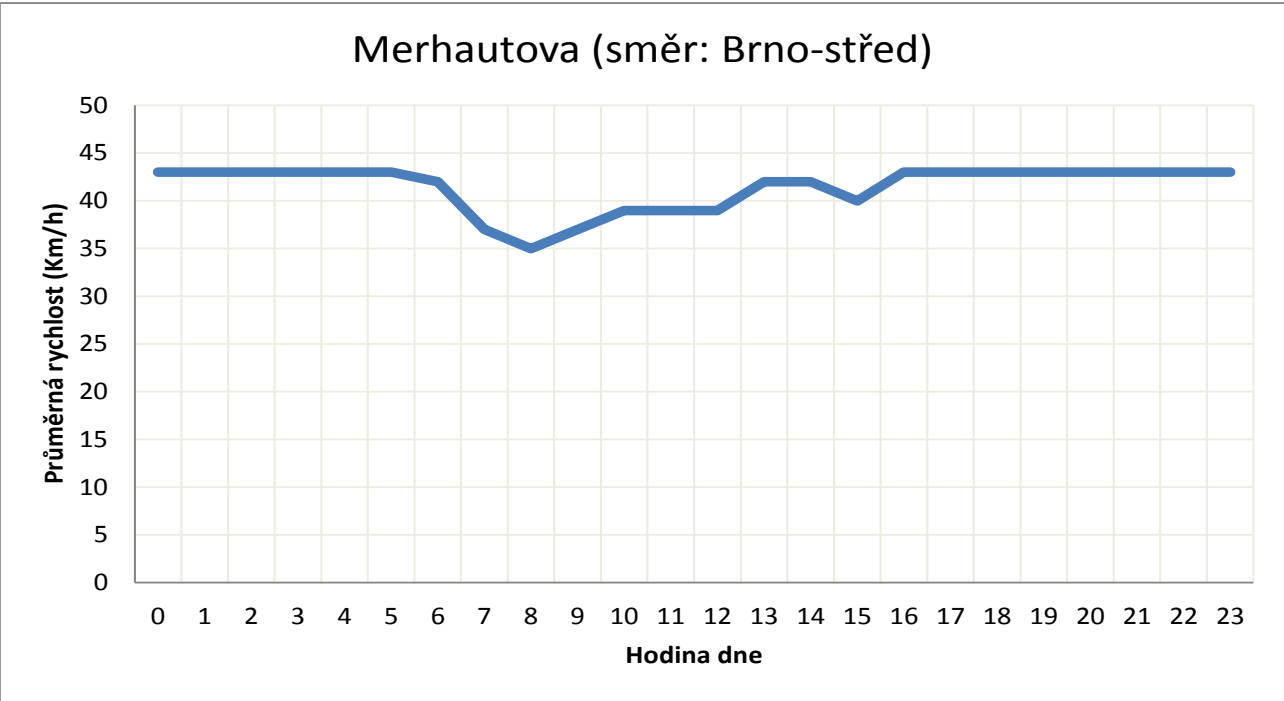
**TRAFFICSEGMENTID:** TS05989T04676  
**ROADNAME:** Merhautova  
**FROMNAME:** Durdáková  
**TONAME:** Jugoslávská  
**IAD:** Parkování na komunikaci nevyznačeno, parkující vozidla na komunikaci  
**VHD:** Provoz VHD je parkováním omezen  
**PĚŠÍ DOPRAVA:** -  
**CYKLISTICKÁ DOPRAVA:** Parkování na komunikaci nevyznačeno, parkující vozidla na komunikaci  
**GENEREL CYKLISTICKÉ DOP.:** -



**LEGENDA:**  
**TRAFFICSEGMENTID:** Unikátní číslo TMC segmentu:  
**ROADNAME:** Jméno ulice podle zdrojových dat:  
**FROMNAME:** Směr od:  
**TONAME:** Směr k:

**VYHODNOCENÍ KONGESCE:**  
 Povolená rychlost na komunikaci je 50 km/h.  
 Běžná dlouhodobá rychlost z historických dat, kterou se jezdí v TMC segmentu je 43 km/h.  
 Statická doprava může mít vliv na vznik kongescí.

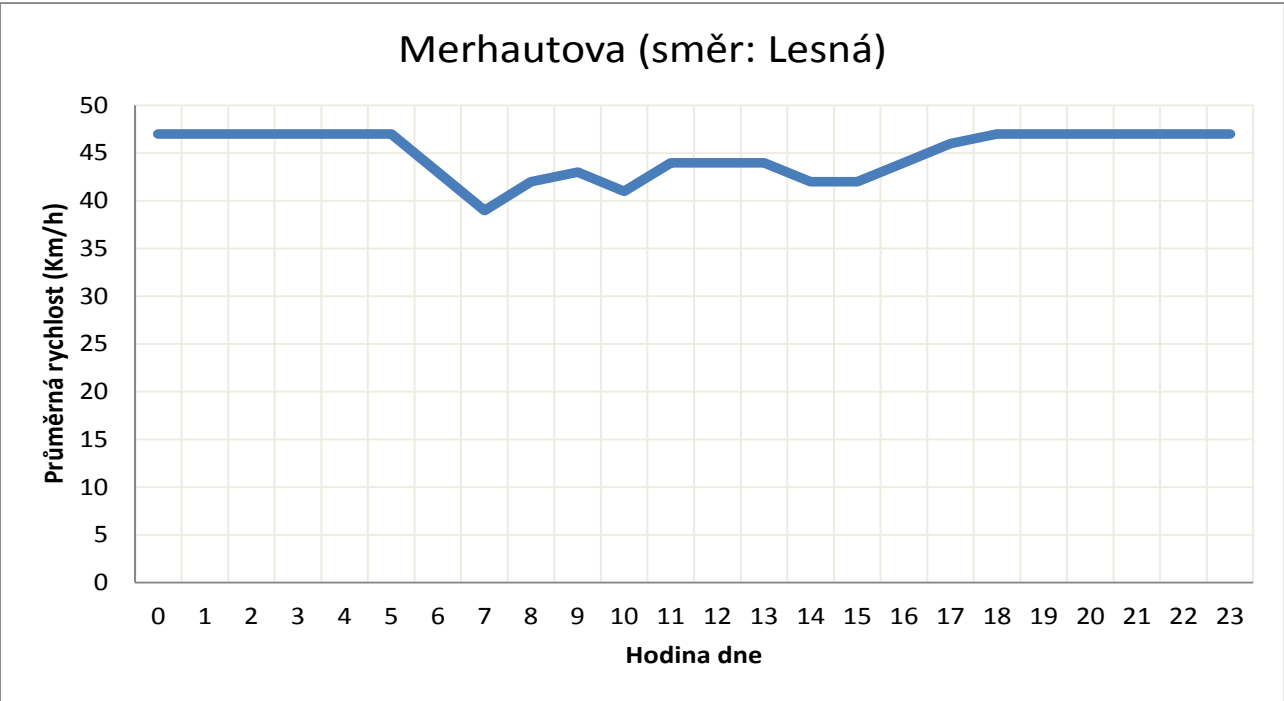
**TRAFFICSEGMENTID:** TS04676F05989  
**ROADNAME:** Merhautova  
**FROMNAME:** Jugoslávská  
**TONAME:** Durďákova  
**IAD:** Parkování na komunikaci nevyznačeno, parkující vozidla na komunikaci  
**VHD:** Provoz VHD je parkováním omezen  
**PĚŠÍ DOPRAVA:** -  
**CYKLISTICKÁ DOPRAVA:** Parkování na komunikaci nevyznačeno, parkující vozidla na komunikaci  
**GENEREL CYKLISTICKÉ DOP.:** -



**LEGENDA:**  
**TRAFFICSEGMENTID:** Unikátní číslo TMC segmentu:  
**ROADNAME:** Jméno ulice podle zdrojových dat:  
**FROMNAME:** Směr od:  
**TONAME:** Směr k:

**VYHODNOCENÍ KONGESCE:**  
Povolená rychlost na komunikaci je 50 km/h.  
Běžná dlouhodobá rychlost z historických dat, kterou se jezdí v TMC segmentu je 43 km/h.  
Statická doprava může mít vliv na vznik kongescí.

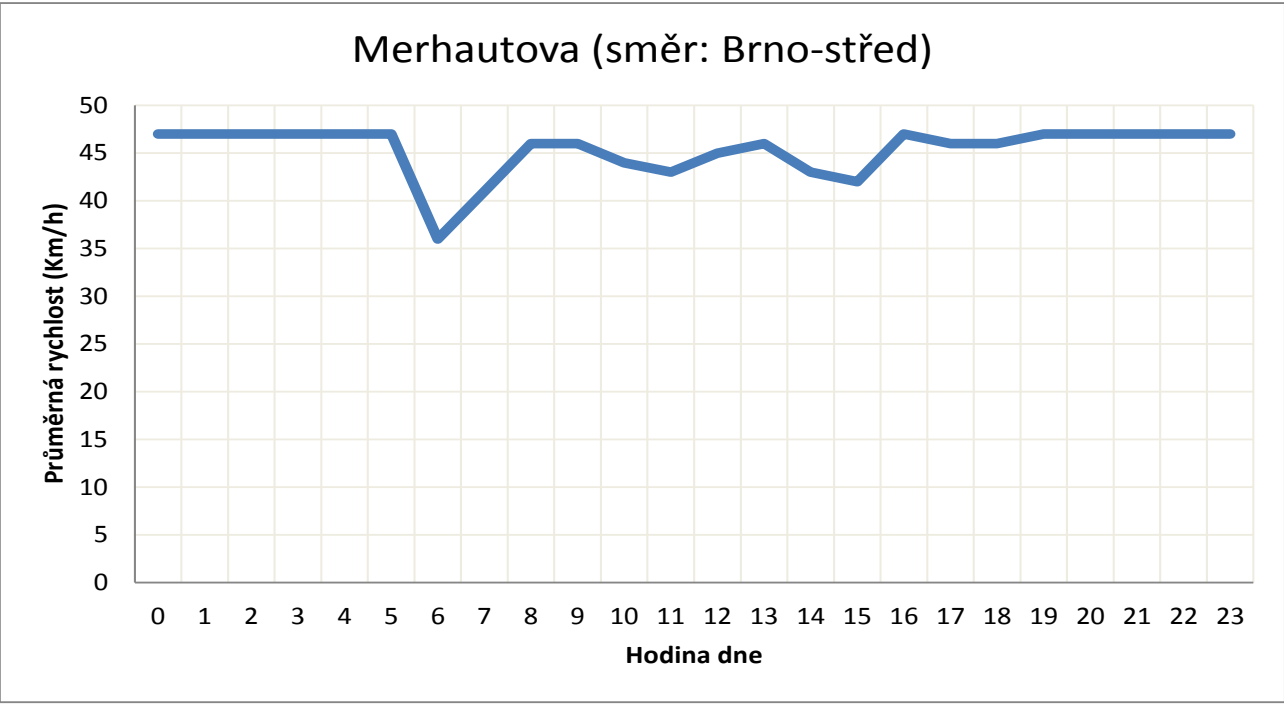
**TRAFFICSEGMENTID:** TS04676T19563  
**ROADNAME:** Merhautova  
**FROMNAME:** Jugoslávská  
**TONAME:** Trávníky  
**IAD:** Parkování na komunikaci nevyznačeno, parkující vozidla na komunikaci  
**VHD:** Provoz VHD je parkováním omezen  
**PĚŠÍ DOPRAVA:** -  
**CYKLISTICKÁ DOPRAVA:** Parkování na komunikaci nevyznačeno, parkující vozidla na komunikaci  
**GENEREL CYKLISTICKÉ DOP.:** -



**LEGENDA:**  
**TRAFFICSEGMENTID:** Unikátní číslo TMC segmentu:  
**ROADNAME:** Jméno ulice podle zdrojových dat:  
**FROMNAME:** Směr od:  
**TONAME:** Směr k:

**VYHODNOCENÍ KONGESCE:**  
Povolená rychlost na komunikaci je 50 km/h.  
Běžná dlouhodobá rychlost z historických dat, kterou se jezdí v TMC segmentu je 47 km/h.  
Statická doprava může mít vliv na vznik kongescí.

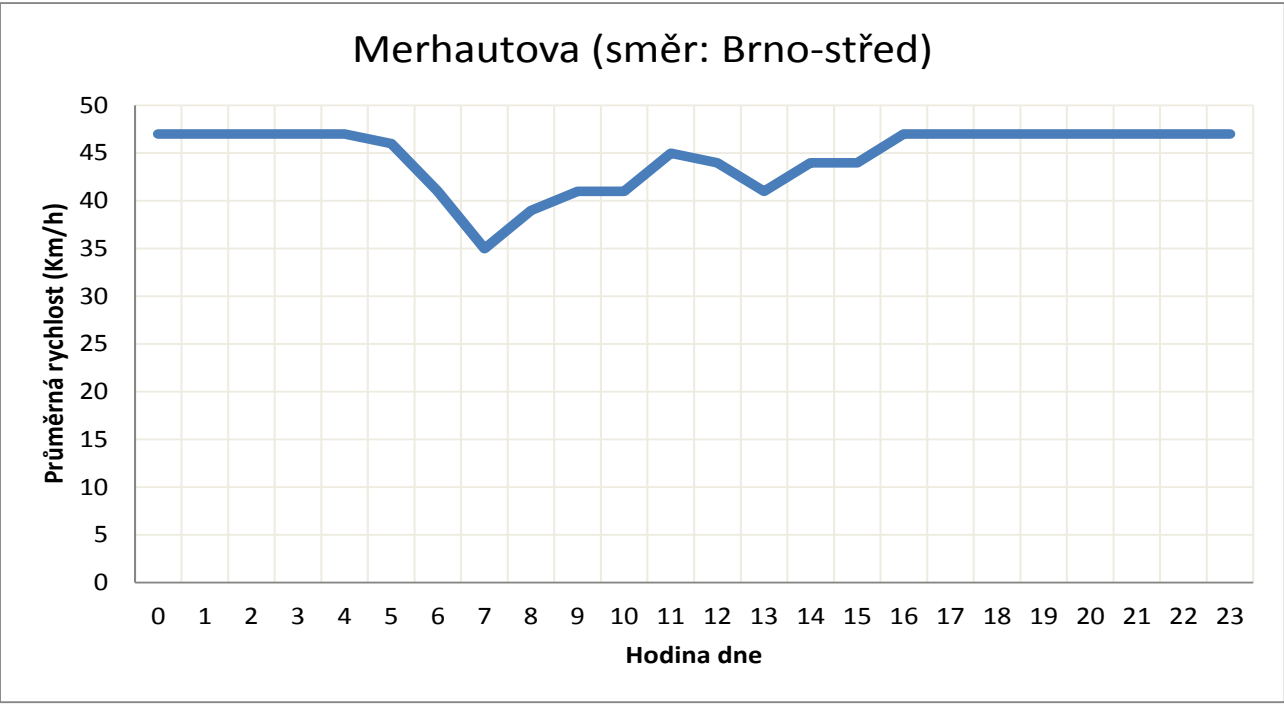
**TRAFFICSEGMENTID:** TS04677F19563  
**ROADNAME:** Merhautova  
**FROMNAME:** Provazníkova  
**TONAME:** Trávníky  
**IAD:** Parkování na komunikaci nevyznačeno, parkující vozidla na komunikaci  
**VHD:** Provoz VHD je parkováním omezen  
**PĚŠÍ DOPRAVA:** Parkování vyznačeno na chodníku  
**CYKLISTICKÁ DOPRAVA:** Parkování na komunikaci nevyznačeno, parkující vozidla na komunikaci  
**GENEREL CYKLISTICKÉ DOP.:** -



**LEGENDA:**  
**TRAFFICSEGMENTID:** Unikátní číslo TMC segmentu:  
**ROADNAME:** Jméno ulice podle zdrojových dat:  
**FROMNAME:** Směr od:  
**TONAME:** Směr k:

**VYHODNOCENÍ KONGESCE:**  
Povolená rychlost na komunikaci je 50 km/h.  
Běžná dlouhodobá rychlost z historických dat, kterou se jezdí v TMC segmentu je 46 km/h.  
Statická doprava může mít vliv na vznik kongescí.

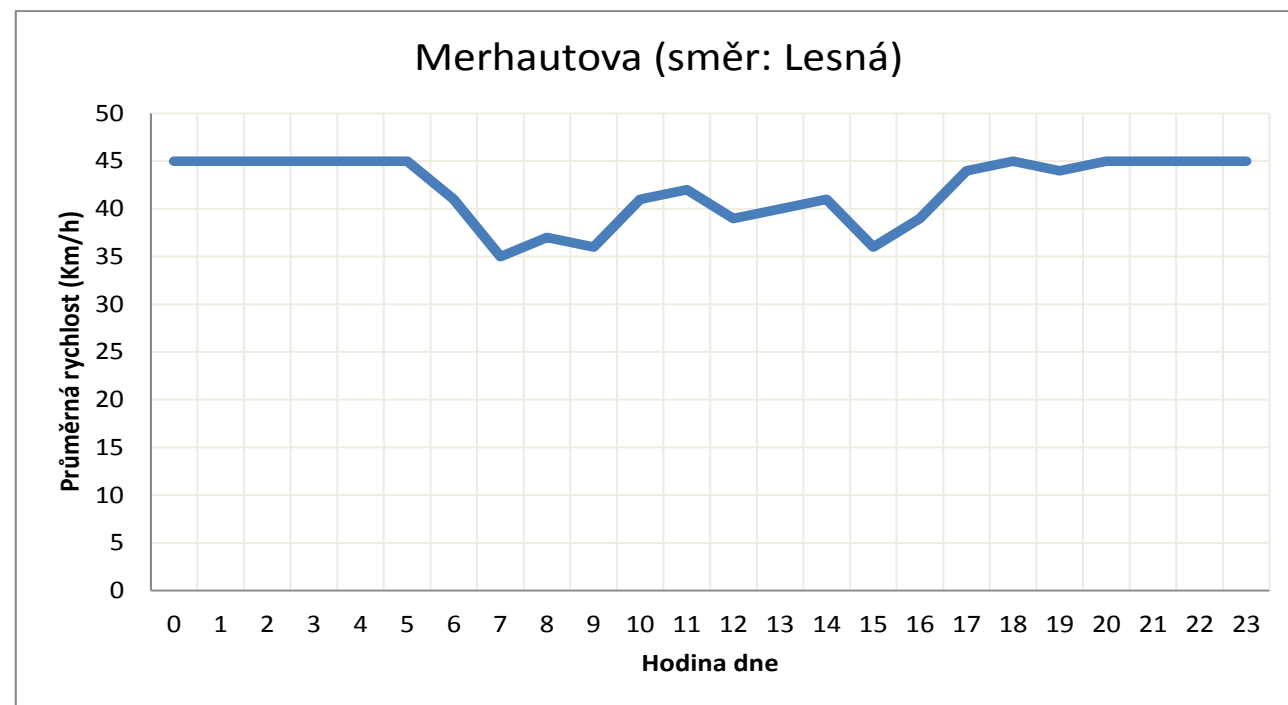
**TRAFFICSEGMENTID:** TS19563F04676  
**ROADNAME:** Merhautova  
**FROMNAME:** Trávníky  
**TONAME:** Jugoslávská  
**IAD:** Parkování na komunikaci nevyznačeno, parkující vozidla na komunikaci  
**VHD:** Provoz VHD je parkováním omezen  
**PĚŠÍ DOPRAVA:** -  
**CYKLISTICKÁ DOPRAVA:** Parkování na komunikaci nevyznačeno, parkující vozidla na komunikaci  
**GENEREL CYKLISTICKÉ DOP.:** -



**LEGENDA:**  
**TRAFFICSEGMENTID:** Unikátní číslo TMC segmentu:  
**ROADNAME:** Jméno ulice podle zdrojových dat:  
**FROMNAME:** Směr od:  
**TONAME:** Směr k:

**VYHODNOCENÍ KONGESCE:**  
Povolená rychlost na komunikaci je 50 km/h.  
Běžná dlouhodobá rychlost z historických dat, kterou se jezdí v TMC segmentu je 46 km/h.  
Statická doprava může mít vliv na vznik kongescí.

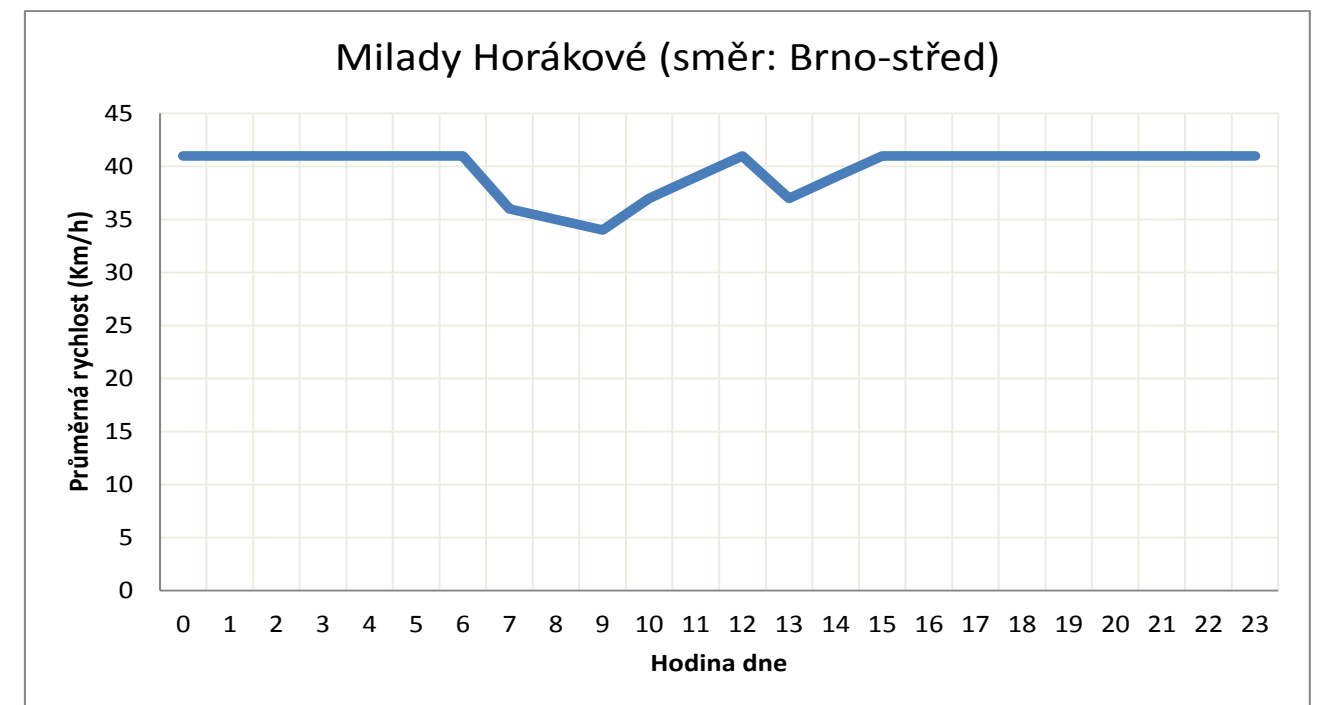
**TRAFFICSEGMENTID:** TS19563T04677  
**ROADNAME:** Merhautova  
**FROMNAME:** Trávníky  
**TONAME:** Provazníkova  
**IAD:** Parkování na komunikaci nevyznačeno, parkující vozidla na komunikaci  
**VHD:** Provoz VHD je parkováním omezen  
**PĚŠÍ DOPRAVA:** -  
**CYKLISTICKÁ DOPRAVA:** Parkování na komunikaci nevyznačeno, parkující vozidla na komunikaci  
**GENEREL CYKLISTICKÉ DOP.:** -



**LEGENDA:**  
**TRAFFICSEGMENTID:** Unikátní číslo TMC segmentu:  
**ROADNAME:** Jméno ulice podle zdrojových dat:  
**FROMNAME:** Směr od:  
**TONAME:** Směr k:

**VYHODNOCENÍ KONGESCE:**  
 Povolená rychlost na komunikaci je 50 km/h.  
 Běžná dlouhodobá rychlost z historických dat, kterou se jezdí v TMC segmentu je 45 km/h.  
 Statická doprava může mít vliv na vznik kongescí.

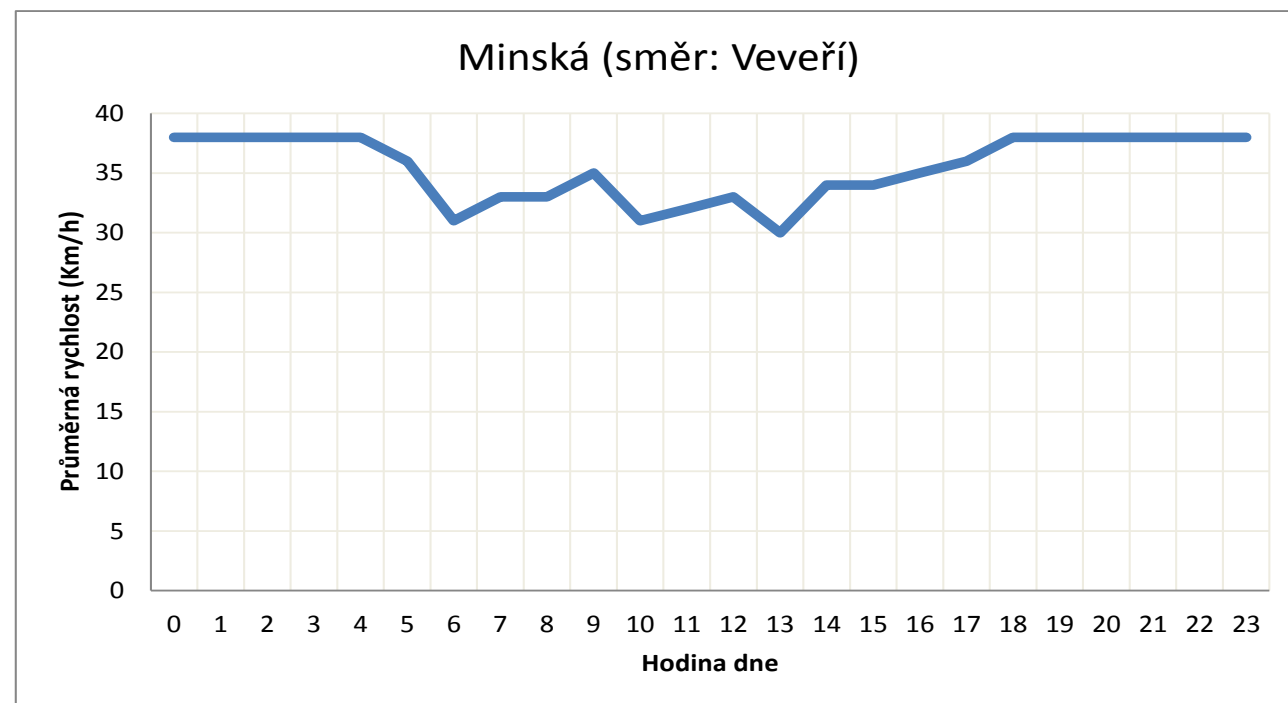
**TRAFFICSEGMENTID:** TS04672F04671  
**ROADNAME:** Milady Horákové  
**FROMNAME:** Příkop  
**TONAME:** Koliště  
**IAD:** Parkování vyznačeno na komunikaci  
**VHD:** Provoz VHD není parkováním omezen  
**PĚŠÍ DOPRAVA:** Parkování vyznačeno na chodníku  
**CYKLISTICKÁ DOPRAVA:** Parkování vyznačeno na komunikaci  
**GENEREL CYKLISTICKÉ DOP.:** Možný konflikt



**LEGENDA:**  
**TRAFFICSEGMENTID:** Unikátní číslo TMC segmentu:  
**ROADNAME:** Jméno ulice podle zdrojových dat:  
**FROMNAME:** Směr od:  
**TONAME:** Směr k:

**VYHODNOCENÍ KONGESCE:**  
 Povolená rychlost na komunikaci je 50 km/h.  
 Běžná dlouhodobá rychlost z historických dat, kterou se jezdí v TMC segmentu je 41 km/h.  
 Statická doprava může mít vliv na vznik kongescí.

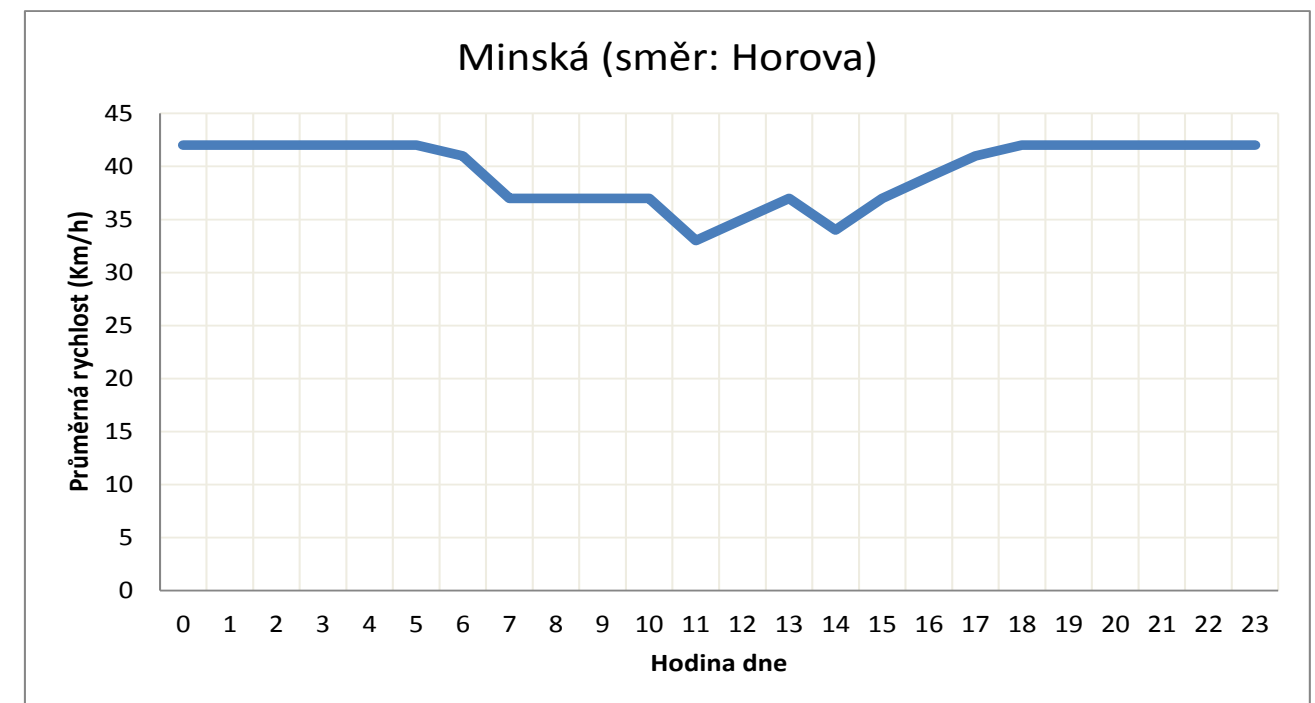
**TRAFFICSEGMENTID:** TS06060F06059  
**ROADNAME:** Minská  
**FROMNAME:** Burianovo nám.  
**TONAME:** Veveří  
**IAD:** Na komunikaci se neparkuje  
**VHD:** Provoz VHD není parkováním omezen  
**PĚŠÍ DOPRAVA:** Parkování na chodníku nevyznačeno, parkující vozidla na chodníku  
**CYKLISTICKÁ DOPRAVA:** Na komunikaci se neparkuje  
**GENEREL CYKLISTICKÉ DOP.:** -



**LEGENDA:**  
**TRAFFICSEGMENTID:** Unikátní číslo TMC segmentu:  
**ROADNAME:** Jméno ulice podle zdrojových dat:  
**FROMNAME:** Směr od:  
**TONAME:** Směr k:

**VYHODNOCENÍ KONGESCE:**  
 Povolená rychlost na komunikaci je 50 km/h.  
 Běžná dlouhodobá rychlost z historických dat, kterou se jezdí v TMC segmentu je 37 km/h.  
 Statická doprava může mít vliv na vznik kongescí.

**TRAFFICSEGMENTID:** TS06059T06060  
**ROADNAME:** Minská  
**FROMNAME:** Veveří  
**TONAME:** Burianovo nám.  
**IAD:** Parkování na komunikaci nevyznačeno, parkující vozidla na komunikaci  
**VHD:** Provoz VHD je parkováním omezen  
**PĚŠÍ DOPRAVA:** Parkování na chodníku nevyznačeno, parkující vozidla na chodníku  
**CYKLISTICKÁ DOPRAVA:** Parkování na komunikaci nevyznačeno, parkující vozidla na komunikaci  
**GENEREL CYKLISTICKÉ DOP.:** Možný konflikt

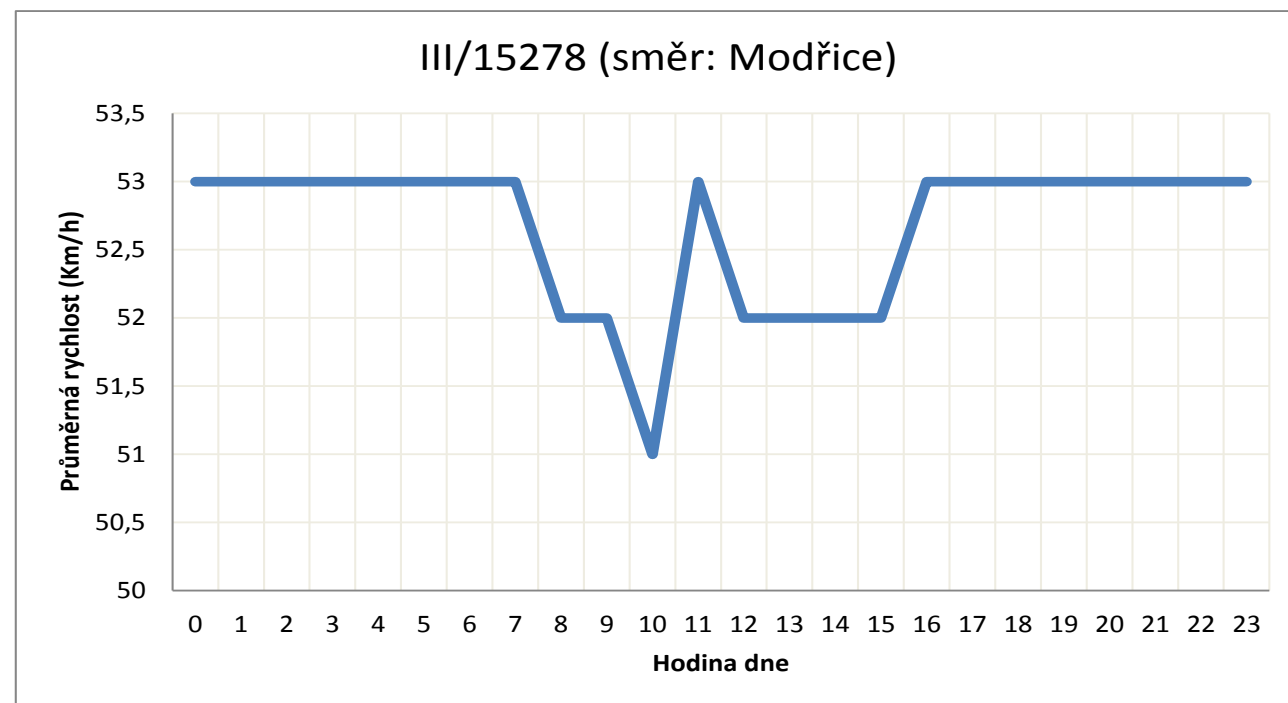


**LEGENDA:**  
**TRAFFICSEGMENTID:** Unikátní číslo TMC segmentu:  
**ROADNAME:** Jméno ulice podle zdrojových dat:  
**FROMNAME:** Směr od:  
**TONAME:** Směr k:

**VYHODNOCENÍ KONGESCE:**  
 Povolená rychlost na komunikaci je 50 km/h.  
 Běžná dlouhodobá rychlost z historických dat, kterou se jezdí v TMC segmentu je 42 km/h.  
 Statická doprava může mít vliv na vznik kongescí.



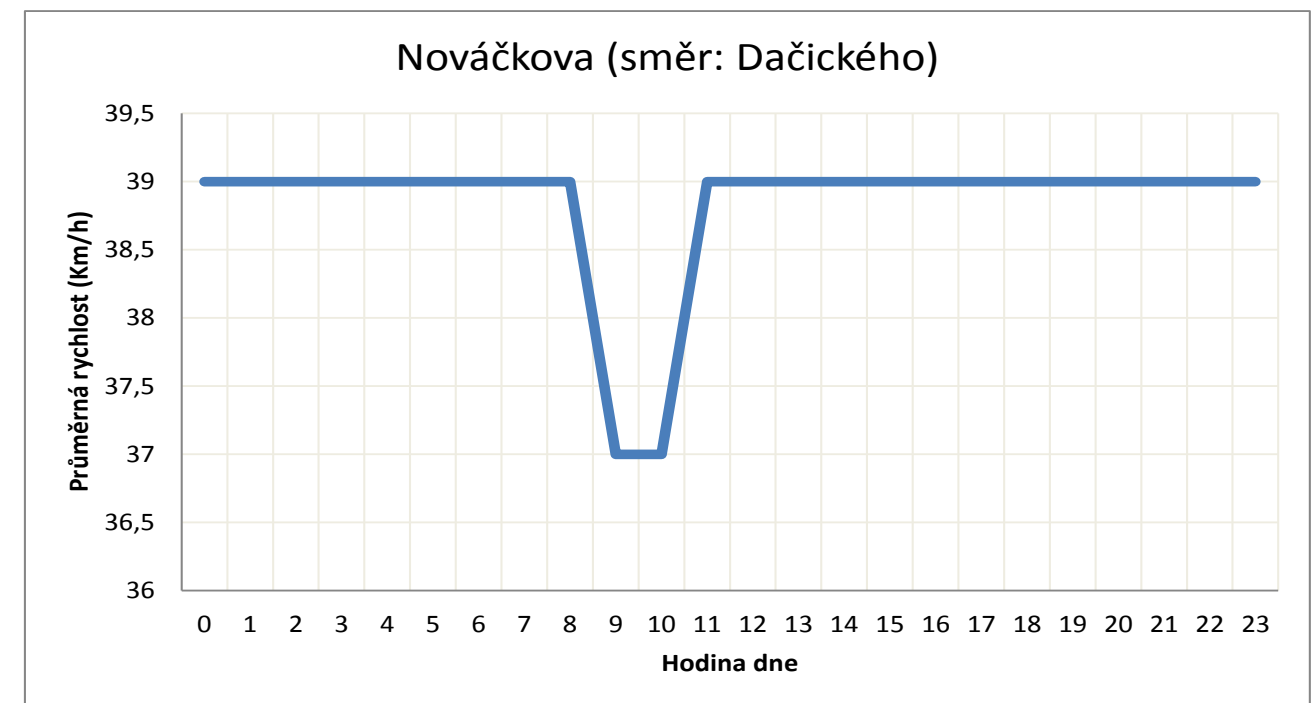
**TRAFFICSEGMENTID:** TS20817F20864  
**ROADNAME:** Modřická  
**FROMNAME:** Dolní Heršpice  
**TONAME:** Modřice-Husova  
**IAD:** Parkování na komunikaci nevyznačeno, parkující vozidla na komunikaci  
**VHD:** Provoz VHD není parkováním omezen  
**PĚŠÍ DOPRAVA:** -  
**CYKLISTICKÁ DOPRAVA:** Parkování na komunikaci nevyznačeno, parkující vozidla na komunikaci  
**GENEREL CYKLISTICKÉ DOP.:** -



**LEGENDA:**  
**TRAFFICSEGMENTID:** Unikátní číslo TMC segmentu:  
**ROADNAME:** Jméno ulice podle zdrojových dat:  
**FROMNAME:** Směr od:  
**TONAME:** Směr k:

**VYHODNOCENÍ KONGESCE:**  
 Povolená rychlost na komunikaci je 50 km/h.  
 Běžná dlouhodobá rychlost z historických dat, kterou se jezdí v TMC segmentu je 53 km/h.  
 Statická doprava nemá vliv na vznik kongescí.

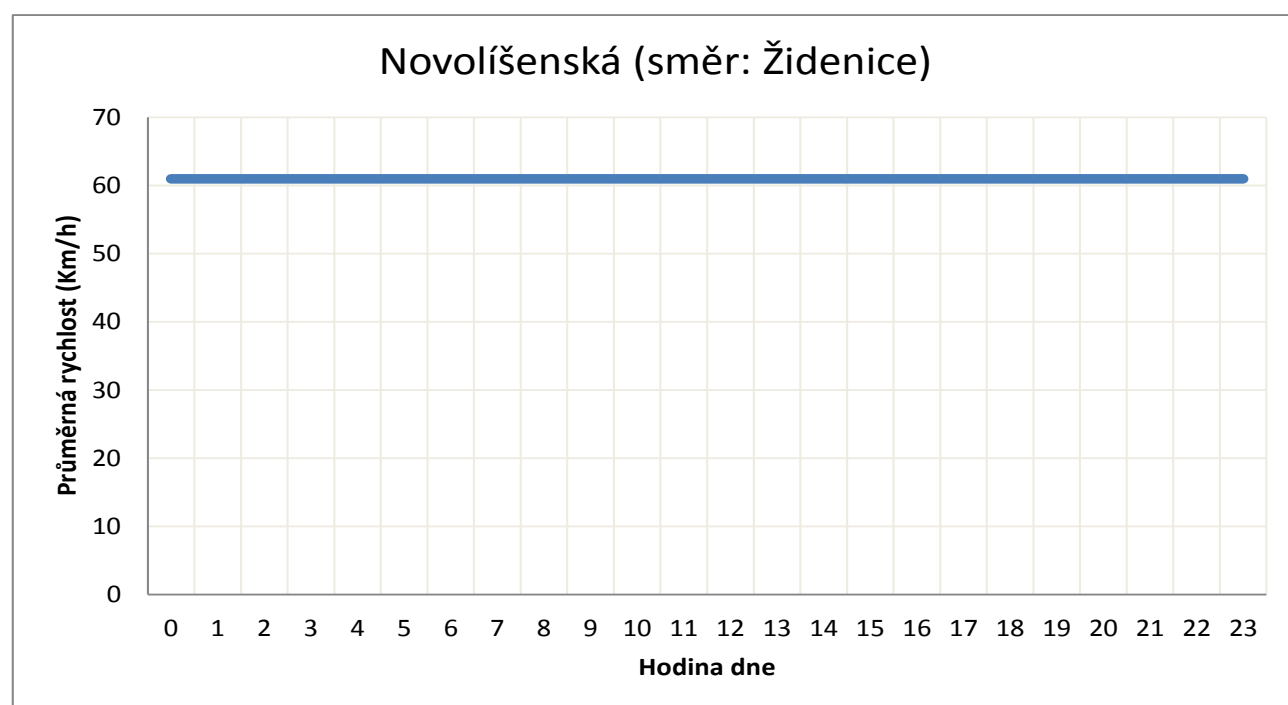
**TRAFFICSEGMENTID:** TS06044T06045  
**ROADNAME:** Nováčkova  
**FROMNAME:** Svitavská  
**TONAME:** Dačického  
**IAD:** Parkování na komunikaci nevyznačeno, parkující vozidla na komunikaci  
**VHD:** Provoz VHD není parkováním omezen  
**PĚŠÍ DOPRAVA:** -  
**CYKLISTICKÁ DOPRAVA:** Parkování na komunikaci nevyznačeno, parkující vozidla na komunikaci  
**GENEREL CYKLISTICKÉ DOP.:** -



**LEGENDA:**  
**TRAFFICSEGMENTID:** Unikátní číslo TMC segmentu:  
**ROADNAME:** Jméno ulice podle zdrojových dat:  
**FROMNAME:** Směr od:  
**TONAME:** Směr k:

**VYHODNOCENÍ KONGESCE:**  
 Povolená rychlost na komunikaci je 50 km/h.  
 Běžná dlouhodobá rychlost z historických dat, kterou se jezdí v TMC segmentu je 39 km/h.  
 Statická doprava nemá vliv na vznik kongescí.

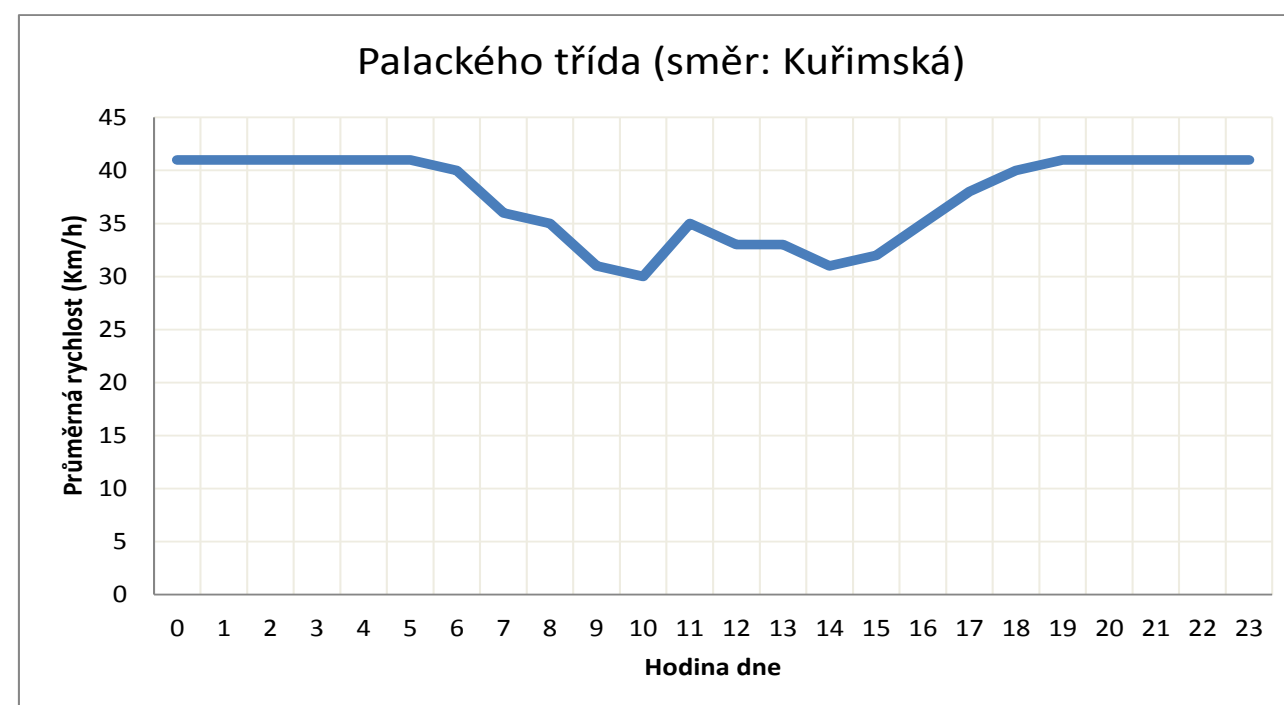
**TRAFFICSEGMENTID:** TS06040F19555  
**ROADNAME:** Novolíšenská  
**FROMNAME:** Jedovnická-směr Velká Klajdovka  
**TONAME:** Molákova  
**IAD:** Parkování na komunikace nevyznačeno, parkující vozidla na komunikaci  
**VHD:** Provoz VHD není parkováním omezen  
**PĚŠÍ DOPRAVA:** -  
**CYKLISTICKÁ DOPRAVA:** Parkování na komunikace nevyznačeno, parkující vozidla na komunikaci  
**GENEREL CYKLISTICKÉ DOP.:** -



**LEGENDA:**  
**TRAFFICSEGMENTID:** Unikátní číslo TMC segmentu:  
**ROADNAME:** Jméno ulice podle zdrojových dat:  
**FROMNAME:** Směr od:  
**TONAME:** Směr k:

**VYHODNOCENÍ KONGESCE:**  
 Povolená rychlost na komunikaci je 50 km/h.  
 Běžná dlouhodobá rychlost z historických dat, kterou se jezdí v TMC segmentu je 60 km/h.  
 Statická doprava nemá vliv na vznik kongescí.

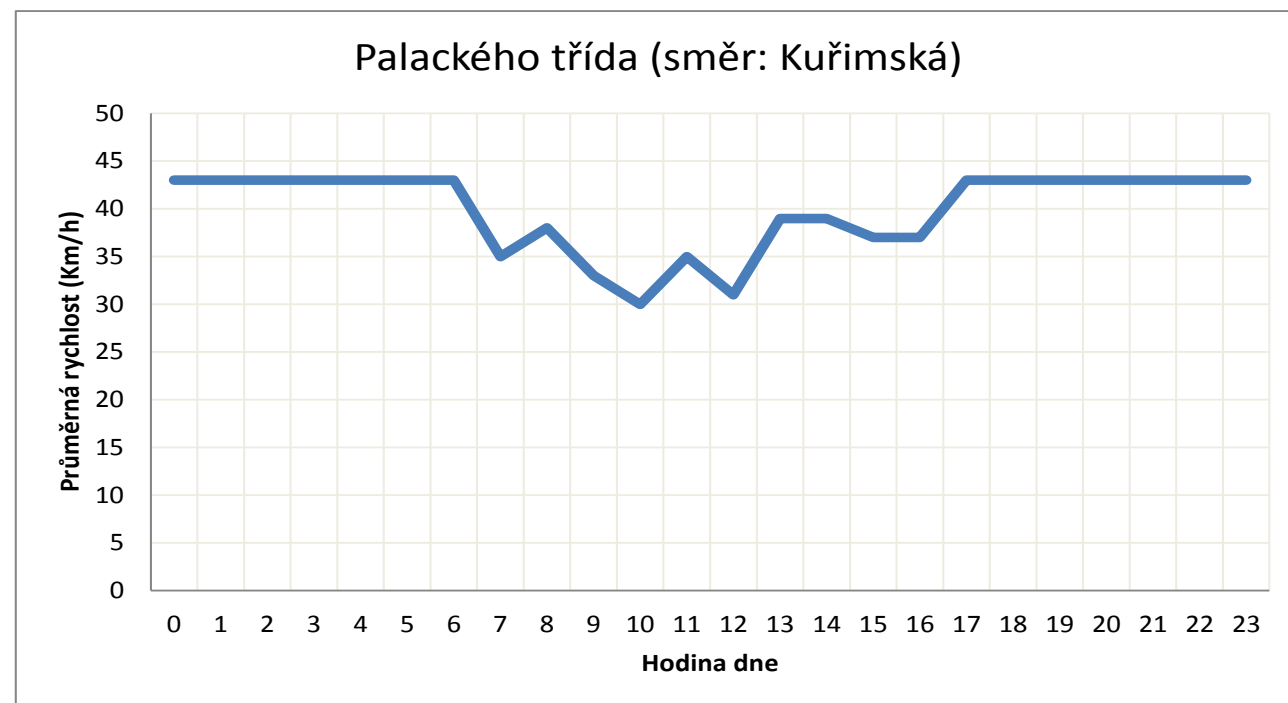
**TRAFFICSEGMENTID:** TS06020F04686  
**ROADNAME:** Palackého třída  
**FROMNAME:** Dobrovského  
**TONAME:** Husitská  
**IAD:** Na komunikaci se neparkuje  
**VHD:** Provoz VHD není parkováním omezen  
**PĚŠÍ DOPRAVA:** Parkování na chodníku nevyznačeno, parkující vozidla na chodníku  
**CYKLISTICKÁ DOPRAVA:** Na komunikaci se neparkuje  
**GENEREL CYKLISTICKÉ DOP.:** -



**LEGENDA:**  
**TRAFFICSEGMENTID:** Unikátní číslo TMC segmentu:  
**ROADNAME:** Jméno ulice podle zdrojových dat:  
**FROMNAME:** Směr od:  
**TONAME:** Směr k:

**VYHODNOCENÍ KONGESCE:**  
 Povolená rychlost na komunikaci je 50 km/h.  
 Běžná dlouhodobá rychlost z historických dat, kterou se jezdí v TMC segmentu je 41 km/h.  
 Statická doprava může mít vliv na vznik kongescí.

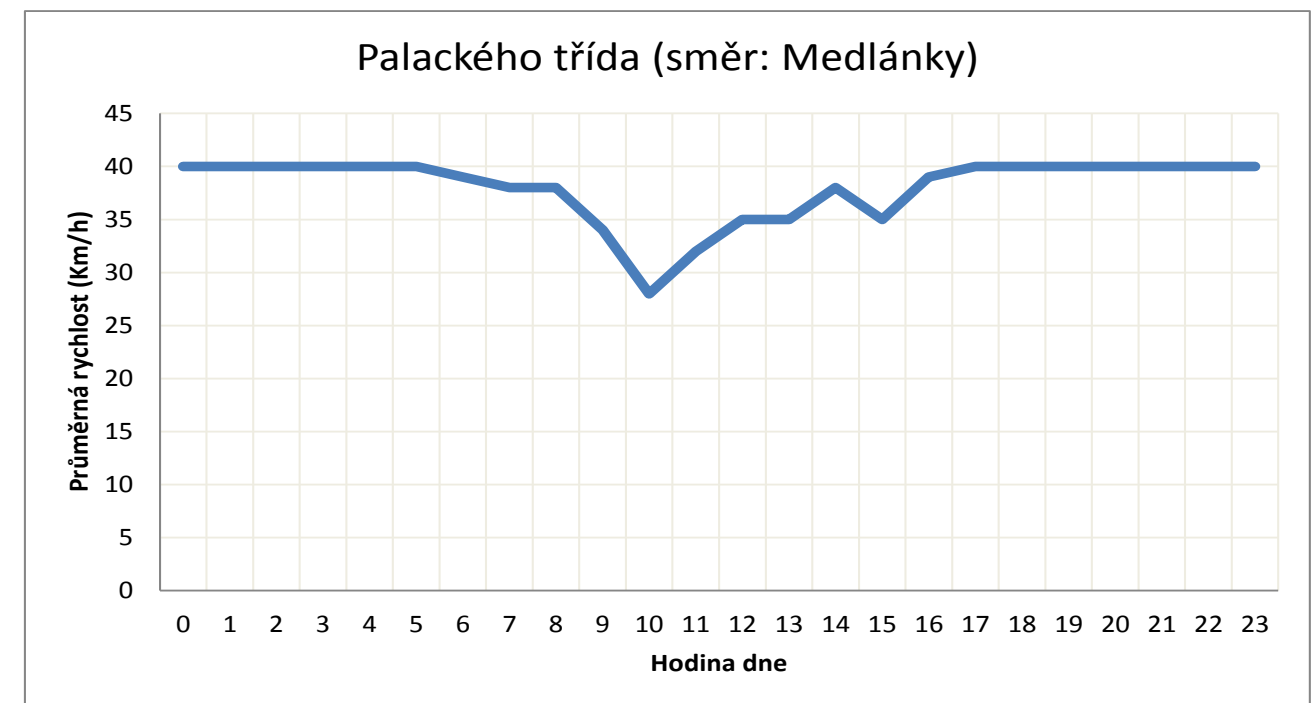
**TRAFFICSEGMENTID:** TS04686F04687  
**ROADNAME:** Palackého třída  
**FROMNAME:** Husitská  
**TONAME:** Kosmova  
**IAD:** Parkování na komunikaci nevyznačeno, parkující vozidla na komunikaci  
**VHD:** Provoz VHD je parkováním omezen  
**PĚŠÍ DOPRAVA:** Parkování na chodníku nevyznačeno, parkující vozidla na chodníku  
**CYKLISTICKÁ DOPRAVA:** Parkování na komunikaci nevyznačeno, parkující vozidla na komunikaci  
**GENEREL CYKLISTICKÉ DOP.:** Možný konflikt



**LEGENDA:**  
**TRAFFICSEGMENTID:** Unikátní číslo TMC segmentu:  
**ROADNAME:** Jméno ulice podle zdrojových dat:  
**FROMNAME:** Směr od:  
**TONAME:** Směr k:

**VYHODNOCENÍ KONGESCE:**  
 Povolená rychlost na komunikaci je 50 km/h.  
 Běžná dlouhodobá rychlost z historických dat, kterou se jezdí v TMC segmentu je 43 km/h.  
 Statická doprava může mít vliv na vznik kongescí.

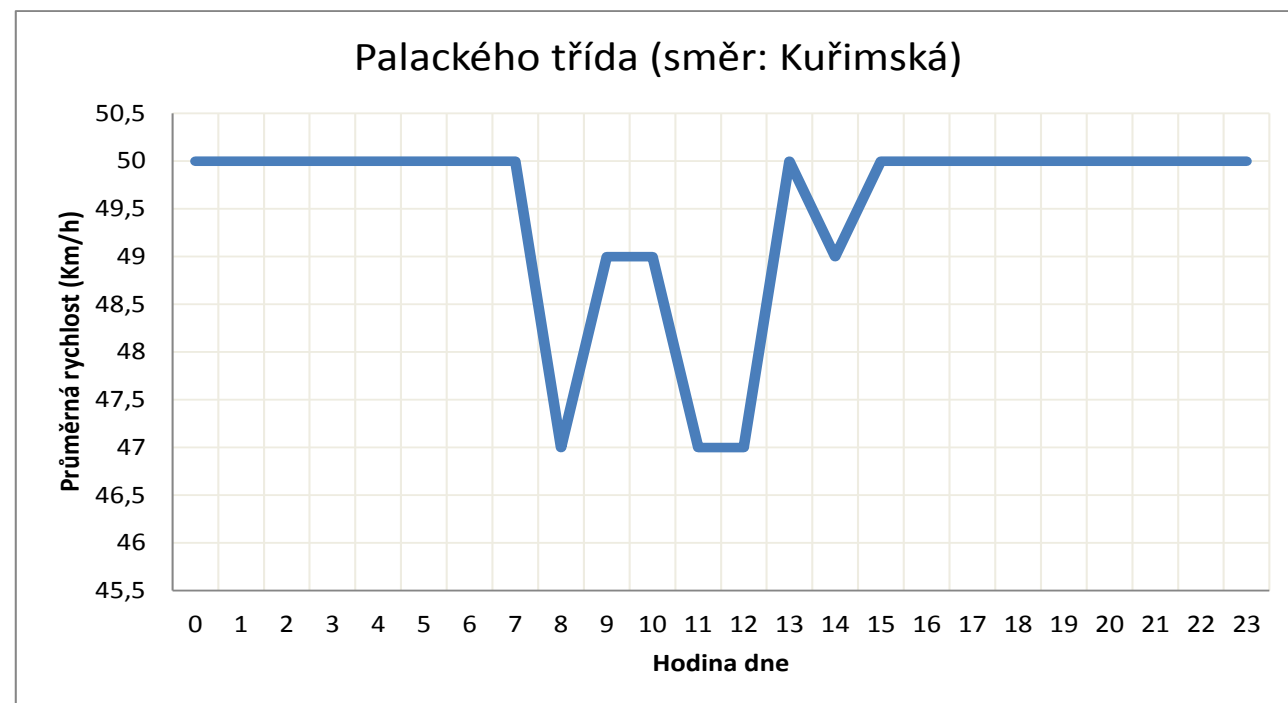
**TRAFFICSEGMENTID:** TS04686T06020  
**ROADNAME:** Palackého třída  
**FROMNAME:** Husitská  
**TONAME:** Dobrovského  
**IAD:** Na komunikaci se neparkuje  
**VHD:** Provoz VHD není parkováním omezen  
**PĚŠÍ DOPRAVA:** Parkování na chodníku nevyznačeno, parkující vozidla na chodníku  
**CYKLISTICKÁ DOPRAVA:** Na komunikaci se neparkuje  
**GENEREL CYKLISTICKÉ DOP.:** -



**LEGENDA:**  
**TRAFFICSEGMENTID:** Unikátní číslo TMC segmentu:  
**ROADNAME:** Jméno ulice podle zdrojových dat:  
**FROMNAME:** Směr od:  
**TONAME:** Směr k:

**VYHODNOCENÍ KONGESCE:**  
 Povolená rychlost na komunikaci je 50 km/h.  
 Běžná dlouhodobá rychlost z historických dat, kterou se jezdí v TMC segmentu je 40 km/h.  
 Statická doprava může mít vliv na vznik kongescí.

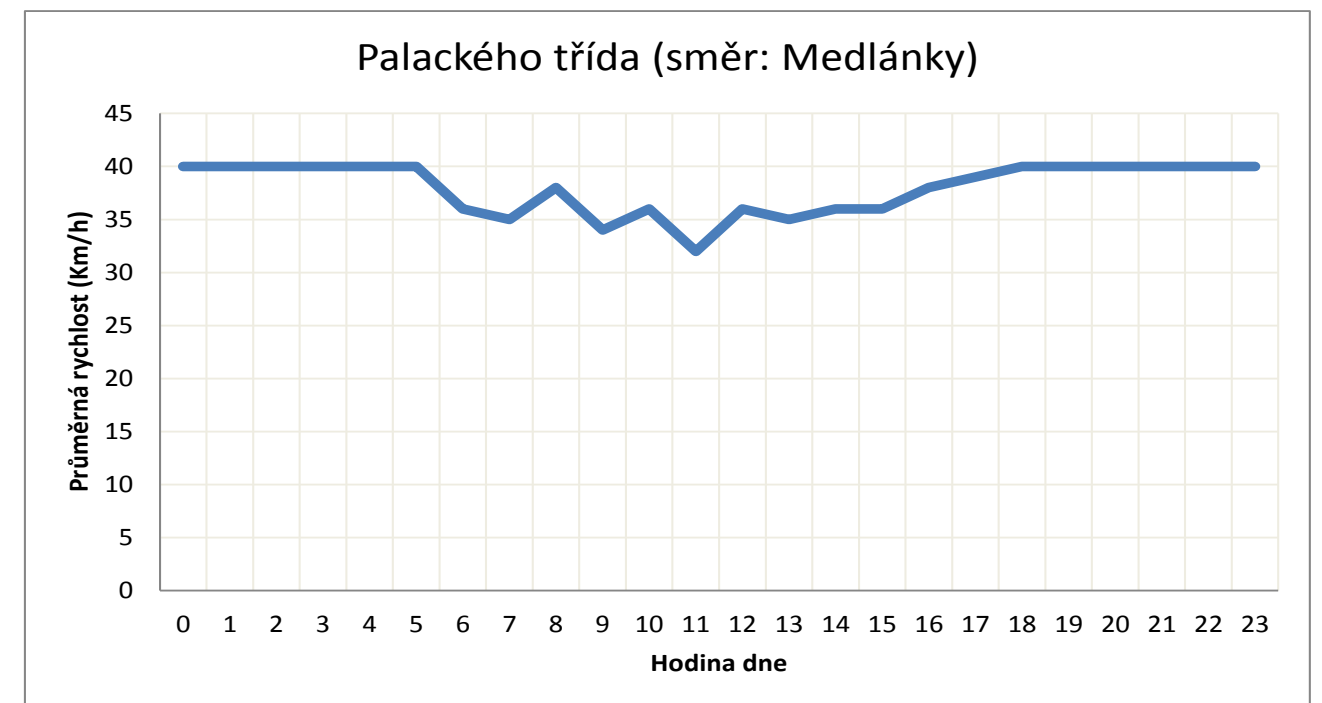
**TRAFFICSEGMENTID:** TS04685F06020  
**ROADNAME:** Palackého třída  
**FROMNAME:** Kartouzská  
**TONAME:** Dobrovského  
**IAD:** Parkování na komunikaci nevyznačeno, parkující vozidla na komunikaci  
**VHD:** Provoz VHD je parkováním omezen  
**PĚŠÍ DOPRAVA:** Parkování vyznačeno na chodníku  
**CYKLISTICKÁ DOPRAVA:** Parkování na komunikaci nevyznačeno, parkující vozidla na komunikaci  
**GENEREL CYKLISTICKÉ DOP.:** Možný konflikt



**LEGENDA:**  
**TRAFFICSEGMENTID:** Unikátní číslo TMC segmentu:  
**ROADNAME:** Jméno ulice podle zdrojových dat:  
**FROMNAME:** Směr od:  
**TONAME:** Směr k:

**VYHODNOCENÍ KONGESCE:**  
 Povolená rychlost na komunikaci je 50 km/h.  
 Běžná dlouhodobá rychlost z historických dat, kterou se jezdí v TMC segmentu je 50 km/h.  
 Statická doprava nemá vliv na vznik kongescí.

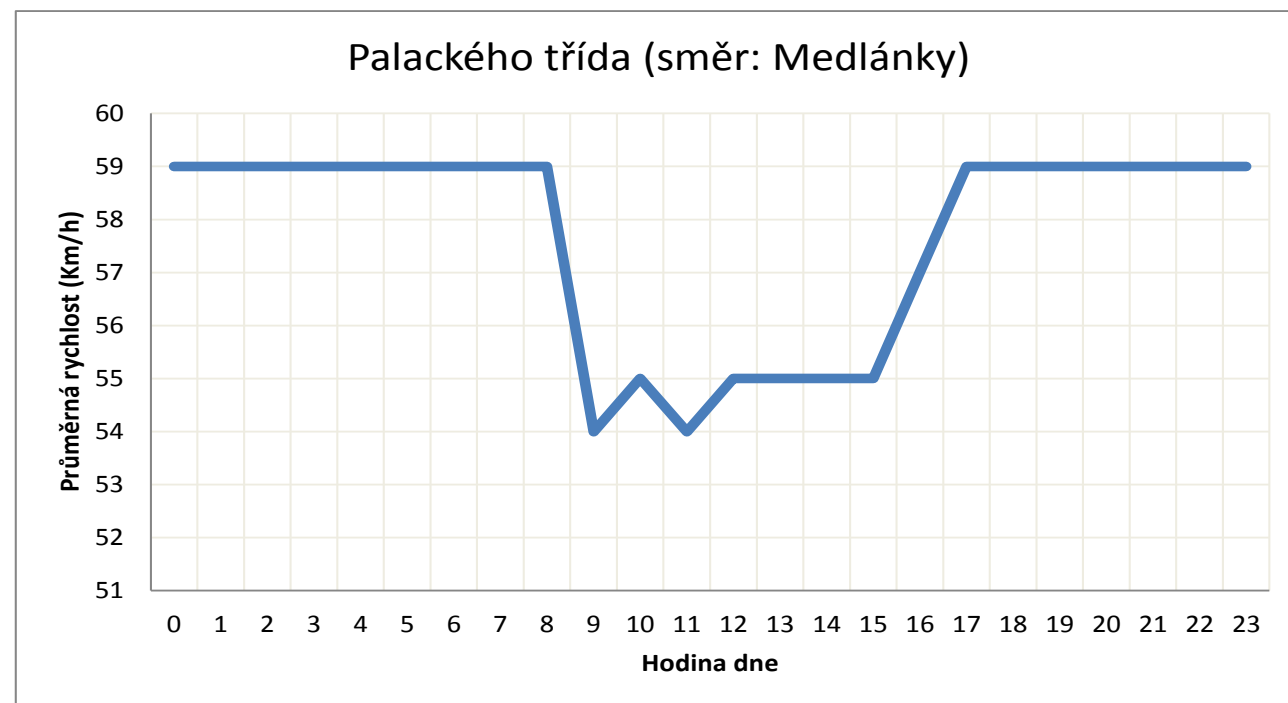
**TRAFFICSEGMENTID:** TS04687T04686  
**ROADNAME:** Palackého třída  
**FROMNAME:** Kosmova  
**TONAME:** Husitská  
**IAD:** Parkování na komunikaci nevyznačeno, parkující vozidla na komunikaci  
**VHD:** Provoz VHD není parkováním omezen  
**PĚŠÍ DOPRAVA:** -  
**CYKLISTICKÁ DOPRAVA:** Na komunikaci se neparkuje  
**GENEREL CYKLISTICKÉ DOP.:** -



**LEGENDA:**  
**TRAFFICSEGMENTID:** Unikátní číslo TMC segmentu:  
**ROADNAME:** Jméno ulice podle zdrojových dat:  
**FROMNAME:** Směr od:  
**TONAME:** Směr k:

**VYHODNOCENÍ KONGESCE:**  
 Povolená rychlost na komunikaci je 50 km/h.  
 Běžná dlouhodobá rychlost z historických dat, kterou se jezdí v TMC segmentu je 40 km/h.  
 Statická doprava může mít vliv na vznik kongescí.

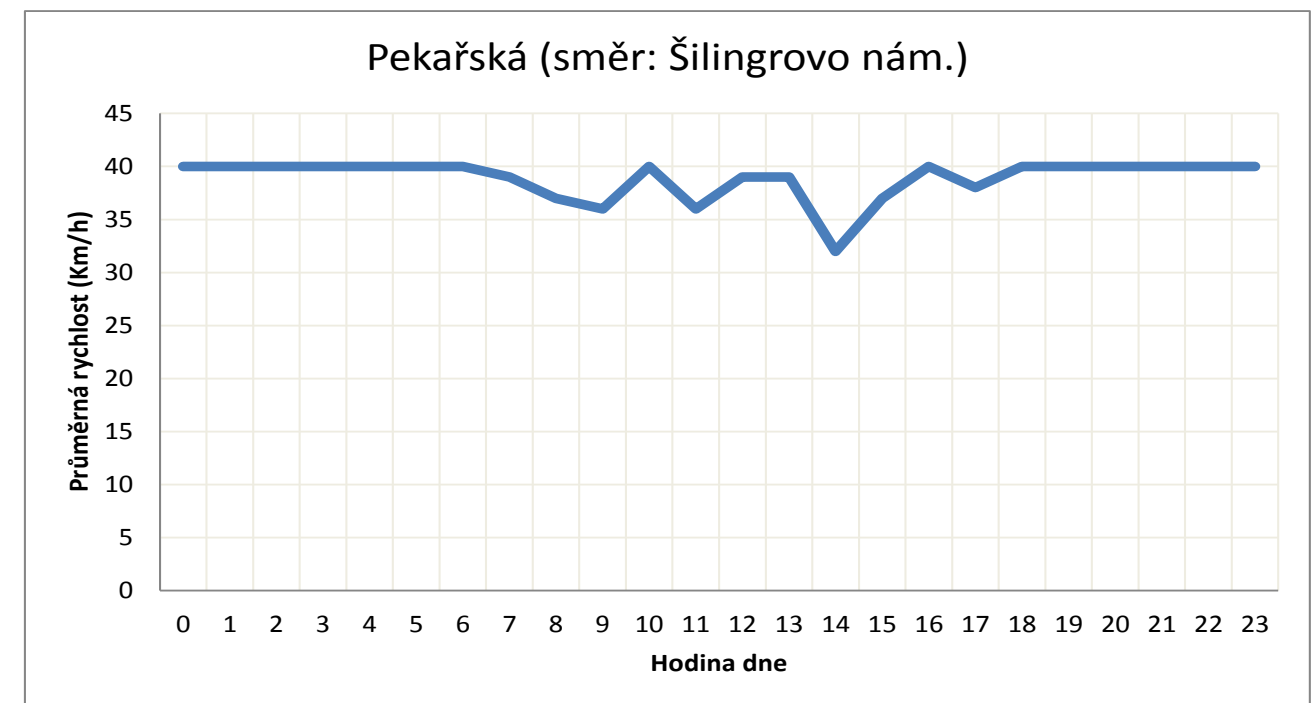
**TRAFFICSEGMENTID:** TS04688T06021  
**ROADNAME:** Palackého třída  
**FROMNAME:** Hradecká  
**TONAME:** Boženy Němcové  
**IAD:** Na komunikaci se neparkuje  
**VHD:** Provoz VHD není parkováním omezen  
**PĚŠÍ DOPRAVA:** Parkování na chodníku nevyznačeno, parkující vozidla na chodníku  
**CYKLISTICKÁ DOPRAVA:** Na komunikaci se neparkuje  
**GENEREL CYKLISTICKÉ DOP.:** -



**LEGENDA:**  
**TRAFFICSEGMENTID:** Unikátní číslo TMC segmentu:  
**ROADNAME:** Jméno ulice podle zdrojových dat:  
**FROMNAME:** Směr od:  
**TONAME:** Směr k:

**VYHODNOCENÍ KONGESCE:**  
 Povolená rychlost na komunikaci je 50 km/h.  
 Běžná dlouhodobá rychlost z historických dat, kterou se jezdí v TMC segmentu je 59 km/h.  
 Statická doprava nemá vliv na vznik kongescí.

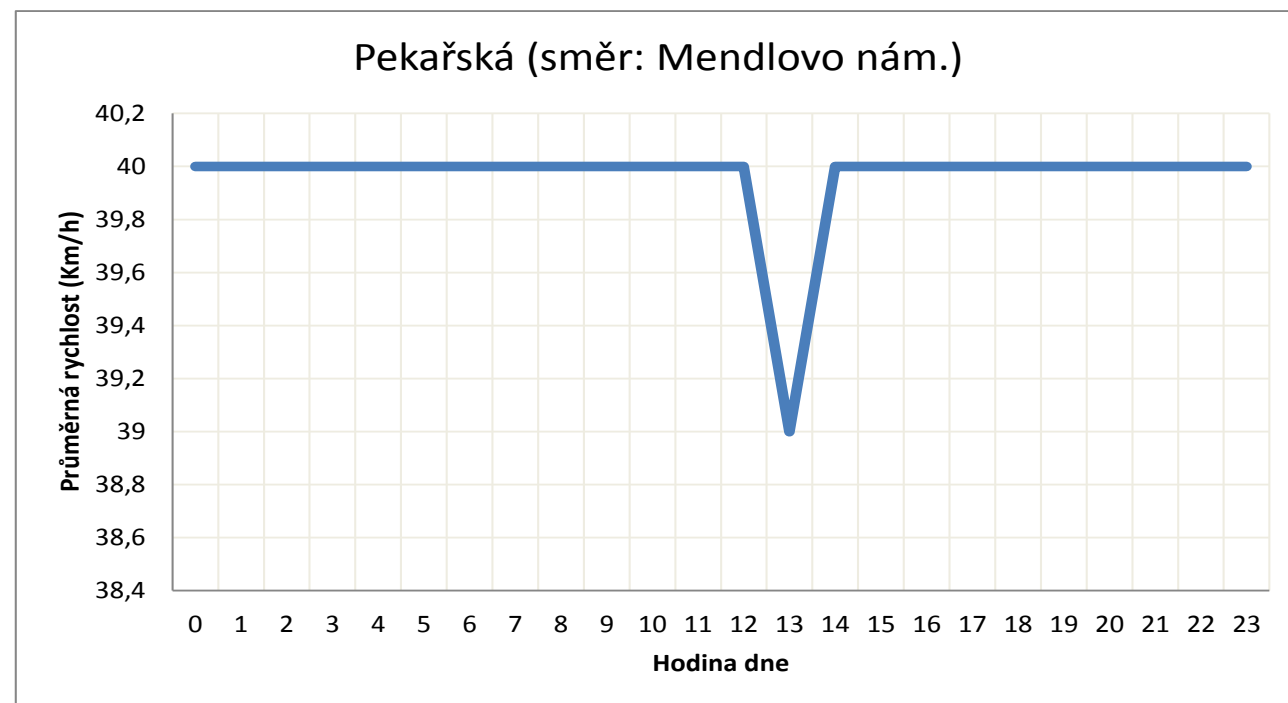
**TRAFFICSEGMENTID:** TS19471T05992  
**ROADNAME:** Pekařská  
**FROMNAME:** Anenská  
**TONAME:** Husova  
**IAD:** Parkování na komunikaci nevyznačeno, parkující vozidla na komunikaci  
**VHD:** Provoz VHD je parkováním omezen  
**PĚŠÍ DOPRAVA:** -  
**CYKLISTICKÁ DOPRAVA:** Parkování na komunikaci nevyznačeno, parkující vozidla na komunikaci  
**GENEREL CYKLISTICKÉ DOP.:** Možný konflikt



**LEGENDA:**  
**TRAFFICSEGMENTID:** Unikátní číslo TMC segmentu:  
**ROADNAME:** Jméno ulice podle zdrojových dat:  
**FROMNAME:** Směr od:  
**TONAME:** Směr k:

**VYHODNOCENÍ KONGESCE:**  
 Povolená rychlost na komunikaci je 50 km/h.  
 Běžná dlouhodobá rychlost z historických dat, kterou se jezdí v TMC segmentu je 40 km/h.  
 Statická doprava může mít vliv na vznik kongescí.

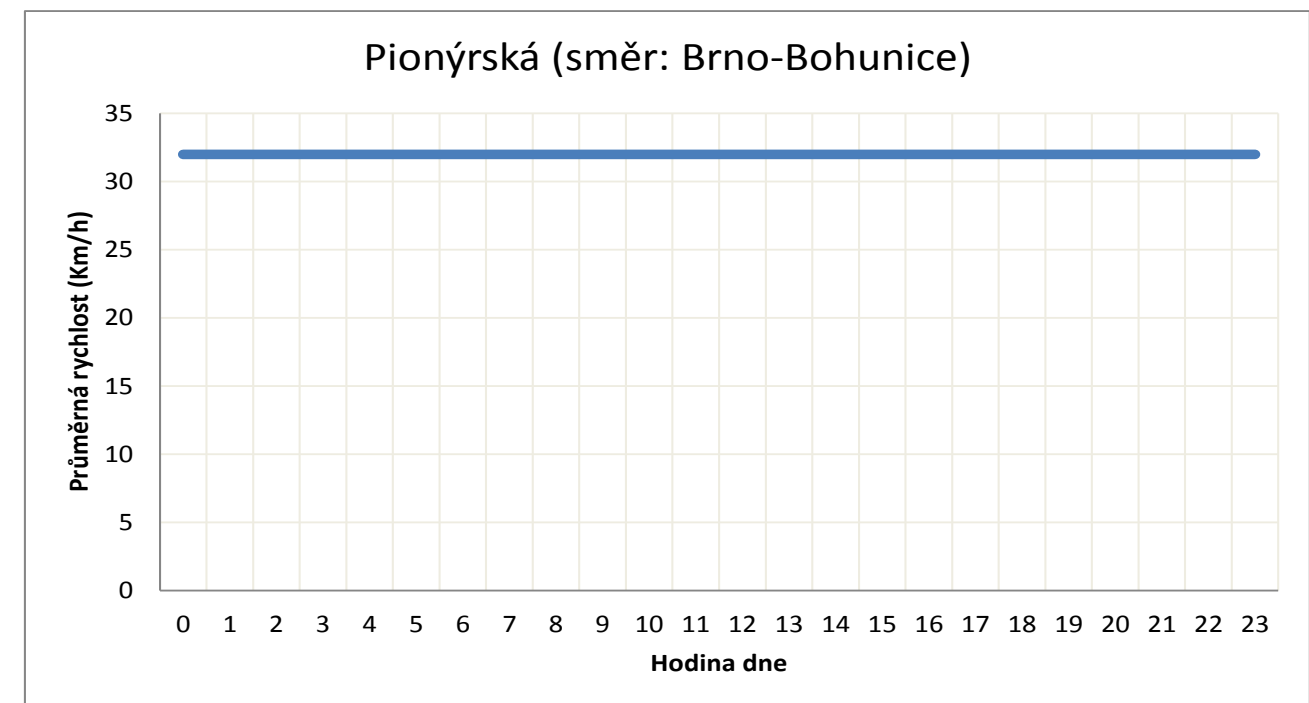
**TRAFFICSEGMENTID:** TS05992F19471  
**ROADNAME:** Pekařská  
**FROMNAME:** Husova  
**TONAME:** Anenská  
**IAD:** Na komunikaci se neparkuje  
**VHD:** Provoz VHD není parkováním omezen  
**PĚŠÍ DOPRAVA:** Parkování na chodníku nevyznačeno, parkující vozidla na chodníku  
**CYKLISTICKÁ DOPRAVA:** Na komunikaci se neparkuje  
**GENEREL CYKLISTICKÉ DOP.:** Možný konflikt



**LEGENDA:**  
**TRAFFICSEGMENTID:** Unikátní číslo TMC segmentu:  
**ROADNAME:** Jméno ulice podle zdrojových dat:  
**FROMNAME:** Směr od:  
**TONAME:** Směr k:

**VYHODNOCENÍ KONGESCE:**  
 Povolená rychlost na komunikaci je 50 km/h.  
 Běžná dlouhodobá rychlost z historických dat, kterou se jezdí v TMC segmentu je 40 km/h.  
 Statická doprava nemá vliv na vznik kongescí.

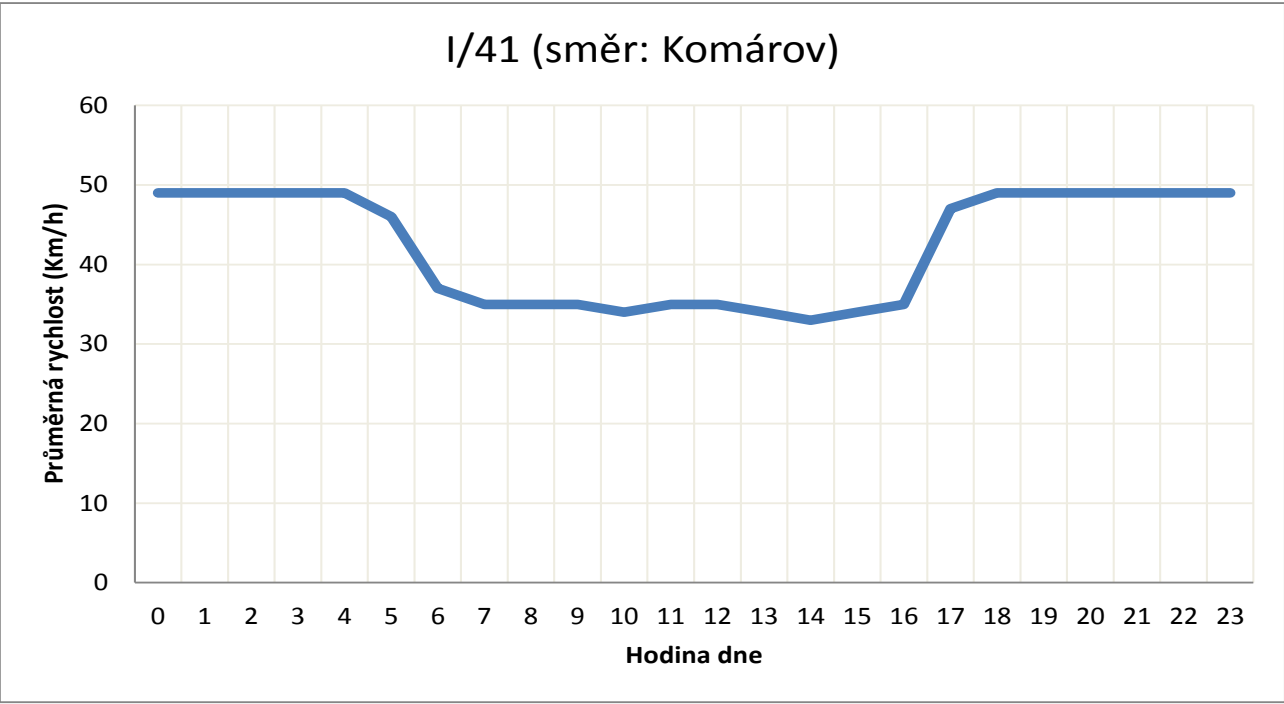
**TRAFFICSEGMENTID:** TS04831F05995  
**ROADNAME:** Pionýrská  
**FROMNAME:** Drobného/Sportovní  
**TONAME:** Pionýrská/Staňkova  
**IAD:** Parkování vyznačeno v zálivu  
**VHD:** Provoz VHD není parkováním omezen  
**PĚŠÍ DOPRAVA:** Parkování na chodníku nevyznačeno, parkující vozidla na chodníku  
**CYKLISTICKÁ DOPRAVA:** Parkování vyznačeno v zálivu  
**GENEREL CYKLISTICKÉ DOP.:** -



**LEGENDA:**  
**TRAFFICSEGMENTID:** Unikátní číslo TMC segmentu:  
**ROADNAME:** Jméno ulice podle zdrojových dat:  
**FROMNAME:** Směr od:  
**TONAME:** Směr k:

**VYHODNOCENÍ KONGESCE:**  
 Povolená rychlost na komunikaci je 50 km/h.  
 Běžná dlouhodobá rychlost z historických dat, kterou se jezdí v TMC segmentu je 32 km/h.  
 Statická doprava nemá vliv na vznik kongescí.

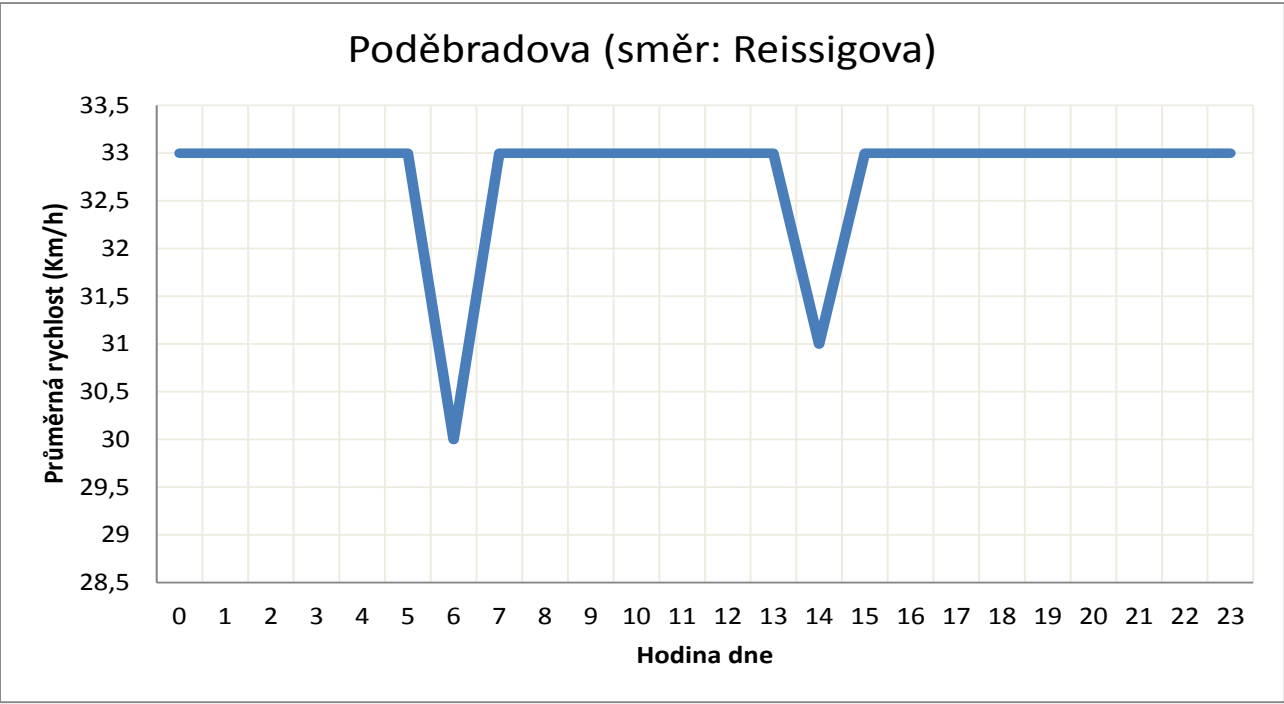
**TRAFFICSEGMENTID:** TS05997T05999  
**ROADNAME:** Plotní  
**FROMNAME:** Svatopeterská/Plotní  
**TONAME:** Zvonařka  
**IAD:** Na komunikaci se neparkuje  
**VHD:** Provoz VHD není parkováním omezen  
**PĚŠÍ DOPRAVA:** Parkování na chodníku nevyznačeno, parkující vozidla na chodníku  
**CYKLISTICKÁ DOPRAVA:** Na komunikaci se neparkuje  
**GENEREL CYKLISTICKÉ DOP.:** -



**LEGENDA:**  
**TRAFFICSEGMENTID:** Unikátní číslo TMC segmentu:  
**ROADNAME:** Jméno ulice podle zdrojových dat:  
**FROMNAME:** Směr od:  
**TONAME:** Směr k:

**VYHODNOCENÍ KONGESCE:**  
Povolená rychlost na komunikaci je 50 km/h.  
Běžná dlouhodobá rychlost z historických dat, kterou se jezdí v TMC segmentu je 49 km/h.  
Statická doprava nemá vliv na vznik kongescí.

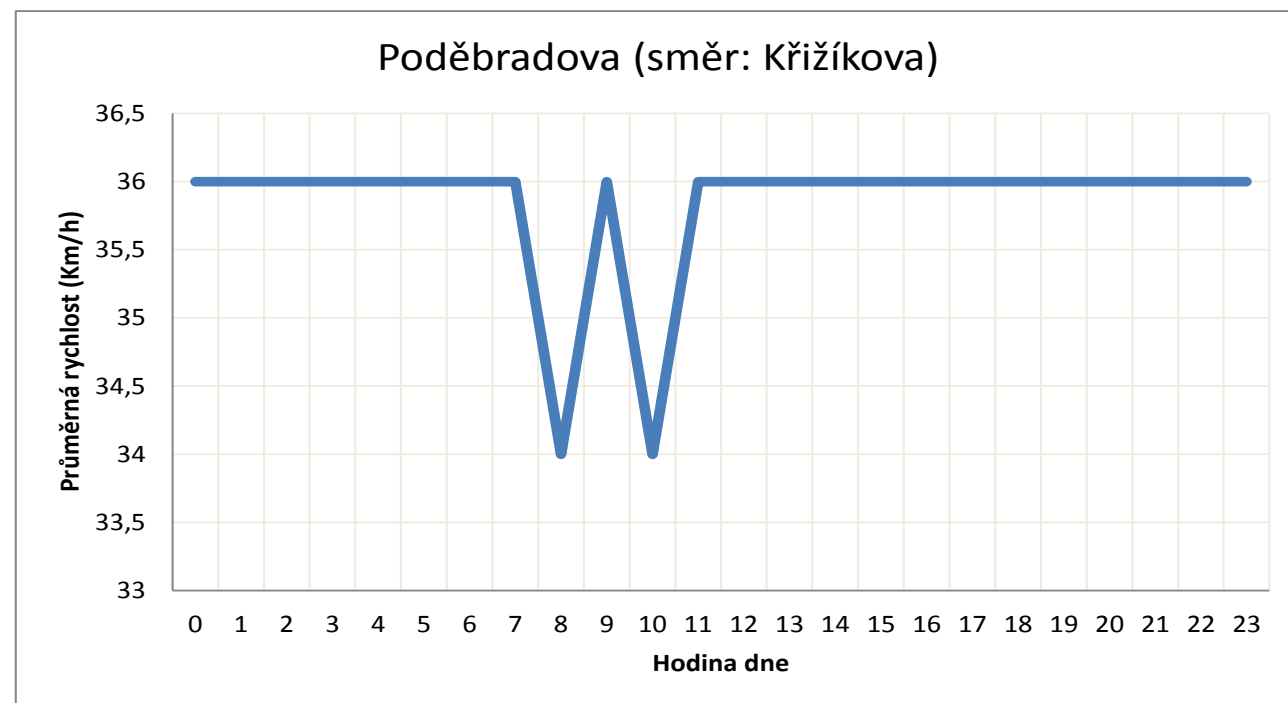
**TRAFFICSEGMENTID:** TS19373F19372  
**ROADNAME:** Poděbradova  
**FROMNAME:** Chaloupkova  
**TONAME:** Veleslavínova  
**IAD:** Na komunikaci se neparkuje  
**VHD:** -  
**PĚŠÍ DOPRAVA:** Parkování na chodníku nevyznačeno, parkující vozidla na chodníku  
**CYKLISTICKÁ DOPRAVA:** Na komunikaci se neparkuje  
**GENEREL CYKLISTICKÉ DOP.:** -



**LEGENDA:**  
**TRAFFICSEGMENTID:** Unikátní číslo TMC segmentu:  
**ROADNAME:** Jméno ulice podle zdrojových dat:  
**FROMNAME:** Směr od:  
**TONAME:** Směr k:

**VYHODNOCENÍ KONGESCE:**  
Povolená rychlost na komunikaci je 50 km/h.  
Běžná dlouhodobá rychlost z historických dat, kterou se jezdí v TMC segmentu je 33 km/h.  
Statická doprava nemá vliv na vznik kongescí.

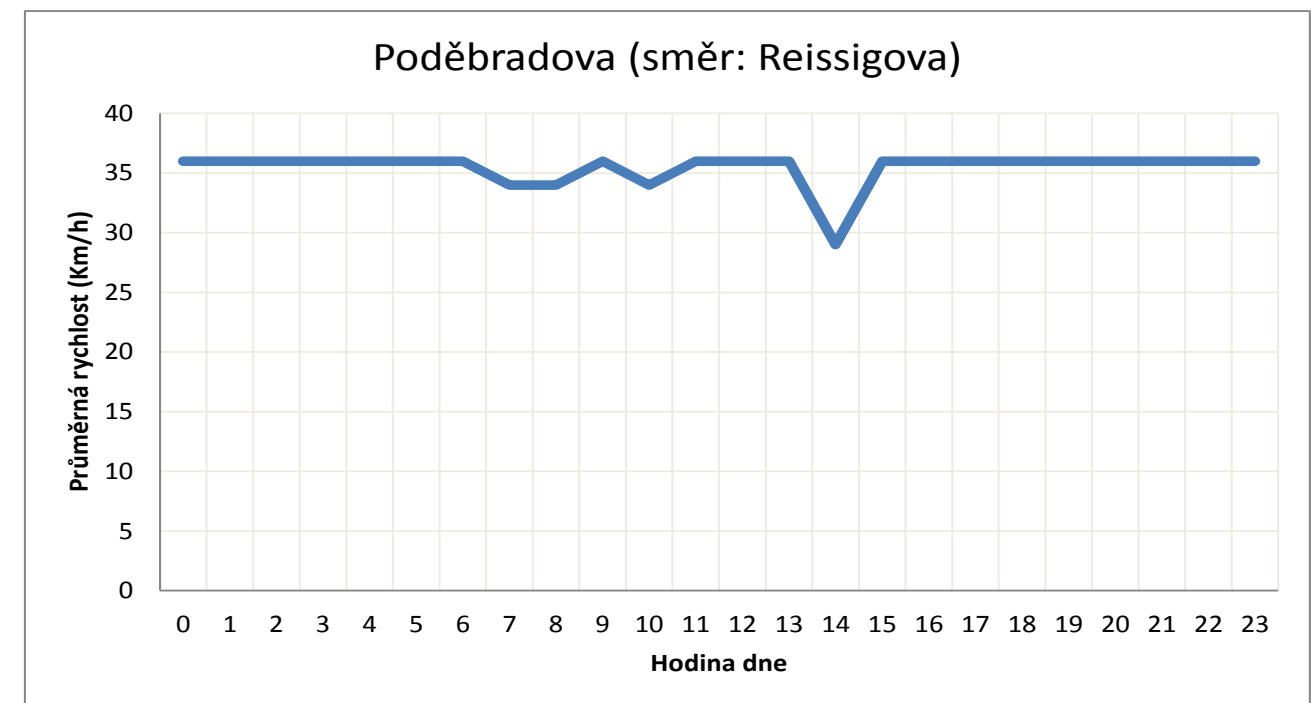
**TRAFFICSEGMENTID:** TS19373T19374  
**ROADNAME:** Poděbradova  
**FROMNAME:** Chaloupkova  
**TONAME:** Křižíkova  
**IAD:** Na komunikaci se neparkuje  
**VHD:** -  
**PĚŠÍ DOPRAVA:** Parkování na chodníku nevyznačeno, parkující vozidla na chodníku  
**CYKLISTICKÁ DOPRAVA:** Na komunikaci se neparkuje  
**GENEREL CYKLISTICKÉ DOP.:** -



**LEGENDA:**  
**TRAFFICSEGMENTID:** Unikátní číslo TMC segmentu:  
**ROADNAME:** Jméno ulice podle zdrojových dat:  
**FROMNAME:** Směr od:  
**TONAME:** Směr k:

**VYHODNOCENÍ KONGESCE:**  
 Povolená rychlost na komunikaci je 50 km/h.  
 Běžná dlouhodobá rychlost z historických dat, kterou se jezdí v TMC segmentu je 35 km/h.  
 Statická doprava nemá vliv na vznik kongescí.

**TRAFFICSEGMENTID:** TS19374F19373  
**ROADNAME:** Poděbradova  
**FROMNAME:** Křižíkova  
**TONAME:** Chaloupkova  
**IAD:** Parkování na komunikaci nevyznačeno, parkující vozidla na komunikaci  
**VHD:** -  
**PĚŠÍ DOPRAVA:** Parkování vyznačeno na chodníku  
**CYKLISTICKÁ DOPRAVA:** Parkování na komunikaci nevyznačeno, parkující vozidla na komunikaci  
**GENEREL CYKLISTICKÉ DOP.:** -

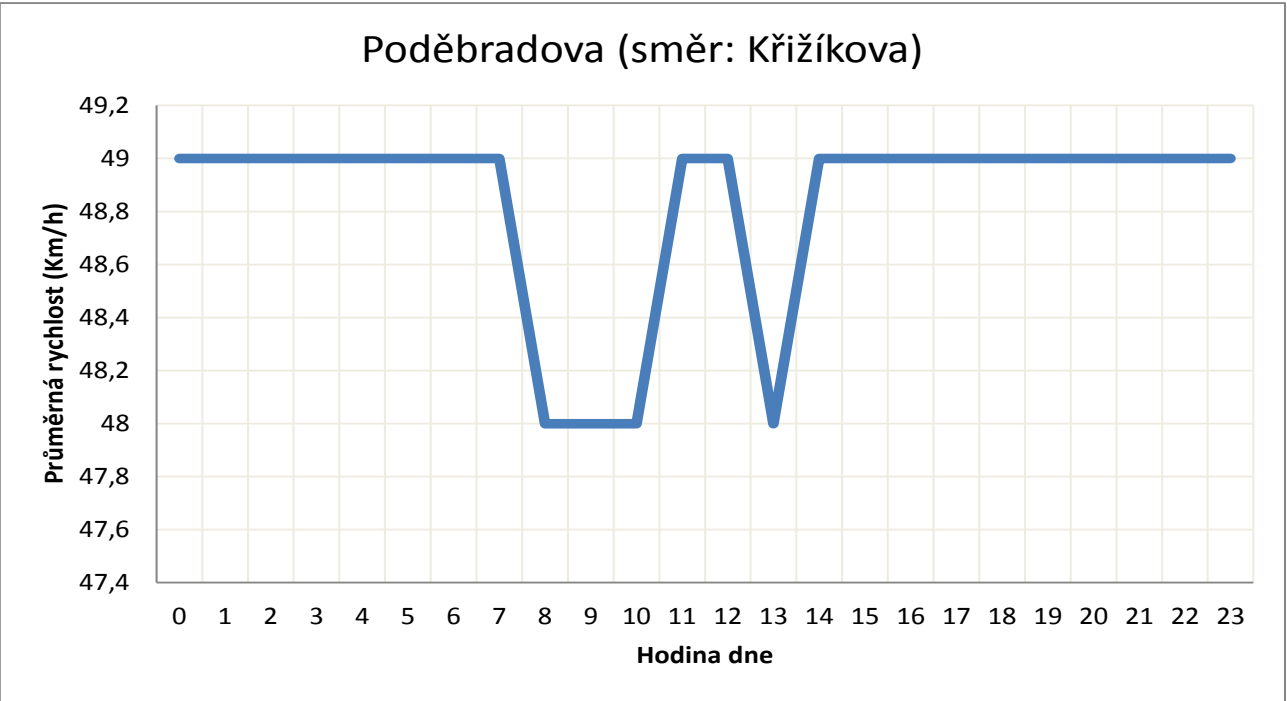


**LEGENDA:**  
**TRAFFICSEGMENTID:** Unikátní číslo TMC segmentu:  
**ROADNAME:** Jméno ulice podle zdrojových dat:  
**FROMNAME:** Směr od:  
**TONAME:** Směr k:

**VYHODNOCENÍ KONGESCE:**  
 Povolená rychlost na komunikaci je 50 km/h.  
 Běžná dlouhodobá rychlost z historických dat, kterou se jezdí v TMC segmentu je 36 km/h.  
 Statická doprava může mít vliv na vznik kongescí.



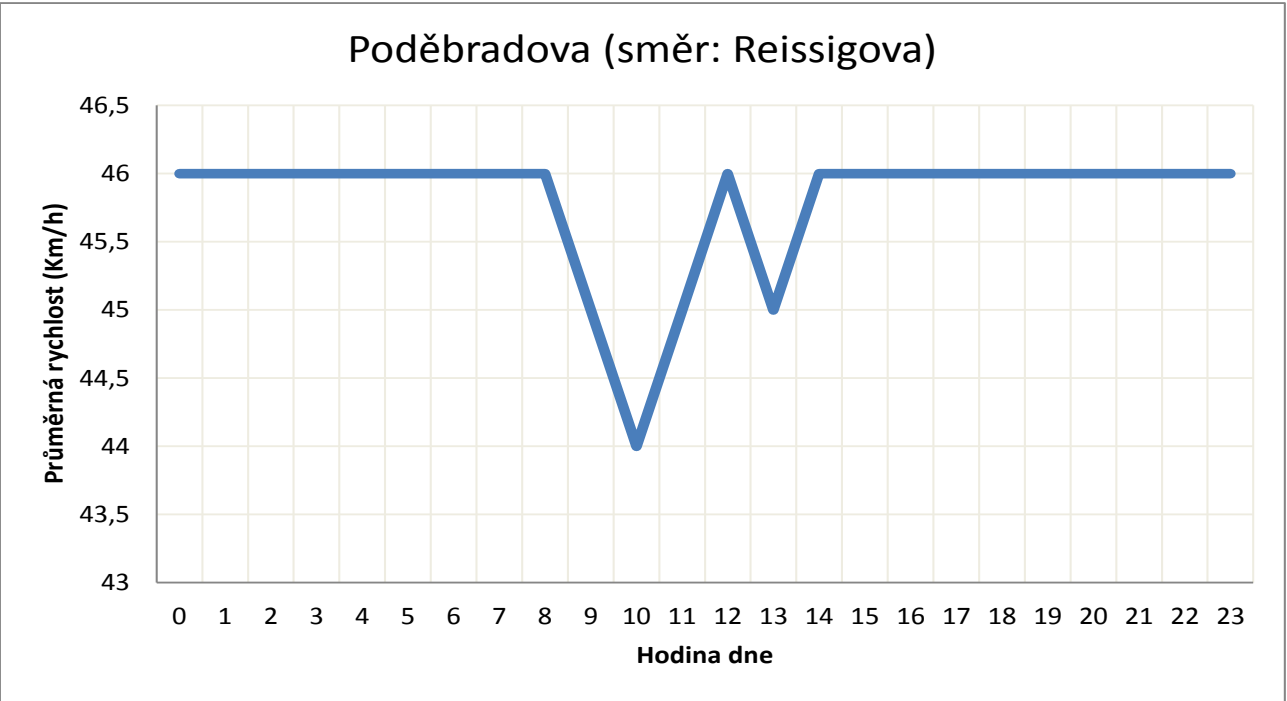
**TRAFFICSEGMENTID:** TS19371T19372  
**ROADNAME:** Poděbradova  
**FROMNAME:** Reissigova  
**TONAME:** Veleslavínova  
**IAD:** Parkování na komunikaci nevyznačeno, parkující vozidla na komunikaci  
**VHD:** -  
**PĚŠÍ DOPRAVA:** -  
**CYKLISTICKÁ DOPRAVA:** Parkování na komunikaci nevyznačeno, parkující vozidla na komunikaci  
**GENEREL CYKLISTICKÉ DOP.:** -



**LEGENDA:**  
**TRAFFICSEGMENTID:** Unikátní číslo TMC segmentu:  
**ROADNAME:** Jméno ulice podle zdrojových dat:  
**FROMNAME:** Směr od:  
**TONAME:** Směr k:

**VYHODNOCENÍ KONGESCE:**  
Povolená rychlost na komunikaci je 50 km/h.  
Běžná dlouhodobá rychlost z historických dat, kterou se jezdí v TMC segmentu je 49 km/h.  
Statická doprava nemá vliv na vznik kongescí.

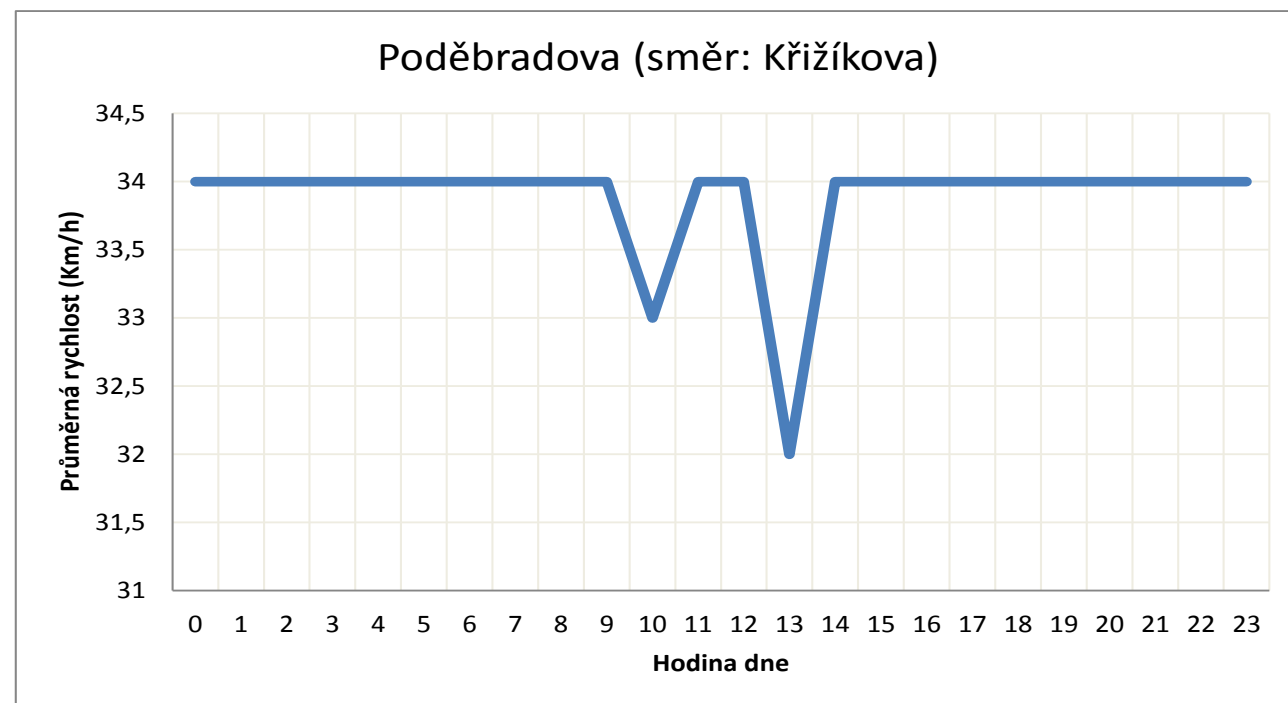
**TRAFFICSEGMENTID:** TS19372F19371  
**ROADNAME:** Poděbradova  
**FROMNAME:** Veleslavínova  
**TONAME:** Reissigova  
**IAD:** Na komunikaci se neparkuje  
**VHD:** -  
**PĚŠÍ DOPRAVA:** Parkování na chodníku nevyznačeno, parkující vozidla na chodníku  
**CYKLISTICKÁ DOPRAVA:** Na komunikaci se neparkuje  
**GENEREL CYKLISTICKÉ DOP.:** -



**LEGENDA:**  
**TRAFFICSEGMENTID:** Unikátní číslo TMC segmentu:  
**ROADNAME:** Jméno ulice podle zdrojových dat:  
**FROMNAME:** Směr od:  
**TONAME:** Směr k:

**VYHODNOCENÍ KONGESCE:**  
Povolená rychlost na komunikaci je 50 km/h.  
Běžná dlouhodobá rychlost z historických dat, kterou se jezdí v TMC segmentu je 46 km/h.  
Statická doprava nemá vliv na vznik kongescí.

**TRAFFICSEGMENTID:** TS19372T19373  
**ROADNAME:** Poděbradova  
**FROMNAME:** Veleslavínova  
**TONAME:** Chaloupkova  
**IAD:** Parkování na komunikaci nevyznačeno, parkující vozidla na komunikaci  
**VHD:** Provoz VHD je parkováním omezen  
**PĚŠÍ DOPRAVA:** Parkování vyznačeno na chodníku  
**CYKLISTICKÁ DOPRAVA:** Parkování na komunikaci nevyznačeno, parkující vozidla na komunikaci  
**GENEREL CYKLISTICKÉ DOP.:** -

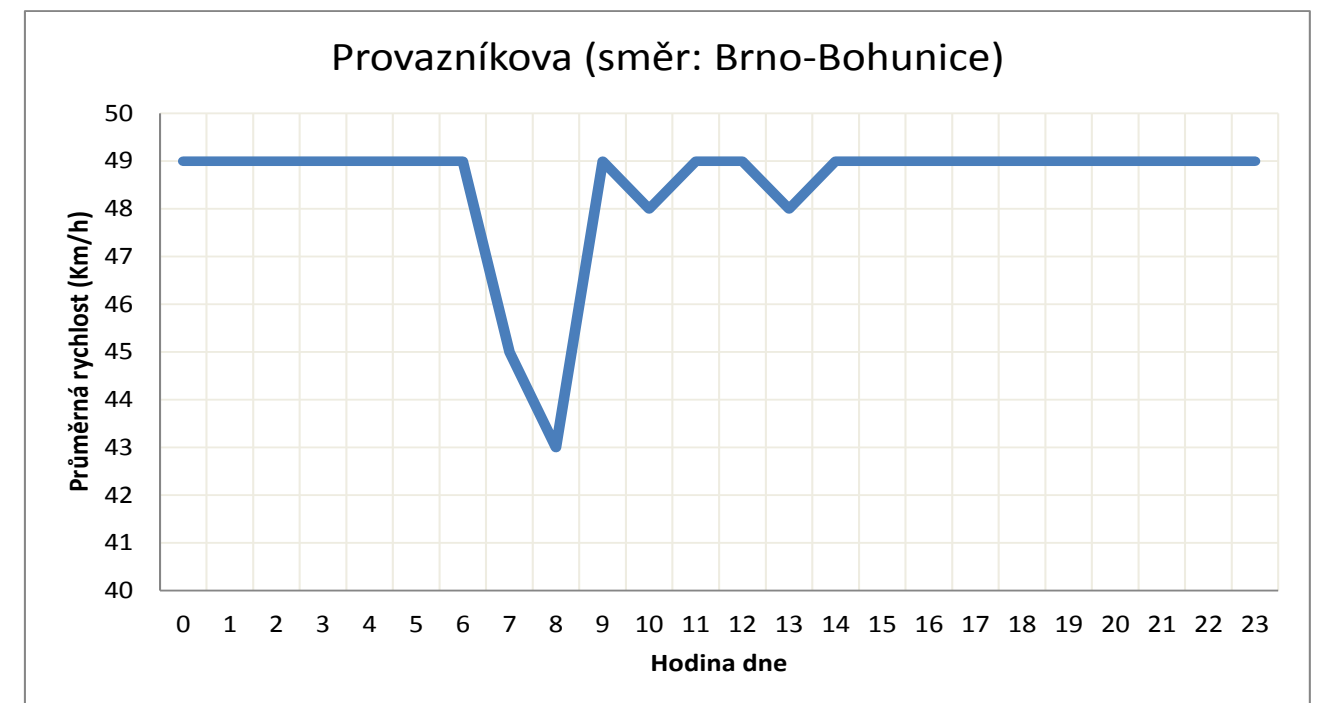


**LEGENDA:**  
**TRAFFICSEGMENTID:** Unikátní číslo TMC segmentu:  
**ROADNAME:** Jméno ulice podle zdrojových dat:  
**FROMNAME:** Směr od:  
**TONAME:** Směr k:

#### VYHODNOCENÍ KONGESCE:

Povolená rychlost na komunikaci je 50 km/h.  
 Běžná dlouhodobá rychlost z historických dat, kterou se jezdí v TMC segmentu je 34km/h.  
 Statická doprava může mít vliv na vznik kongescí.

**TRAFFICSEGMENTID:** TS05996F04832  
**ROADNAME:** Provazníková  
**FROMNAME:** Provazníková/Jugoslávská  
**TONAME:** Drobného/Generála Píky  
**IAD:** Parkování vyznačeno na komunikaci  
**VHD:** Provoz VHD není parkováním omezen  
**PĚŠÍ DOPRAVA:** -  
**CYKLISTICKÁ DOPRAVA:** Parkování vyznačeno na komunikaci  
**GENEREL CYKLISTICKÉ DOP.:** Možný konflikt

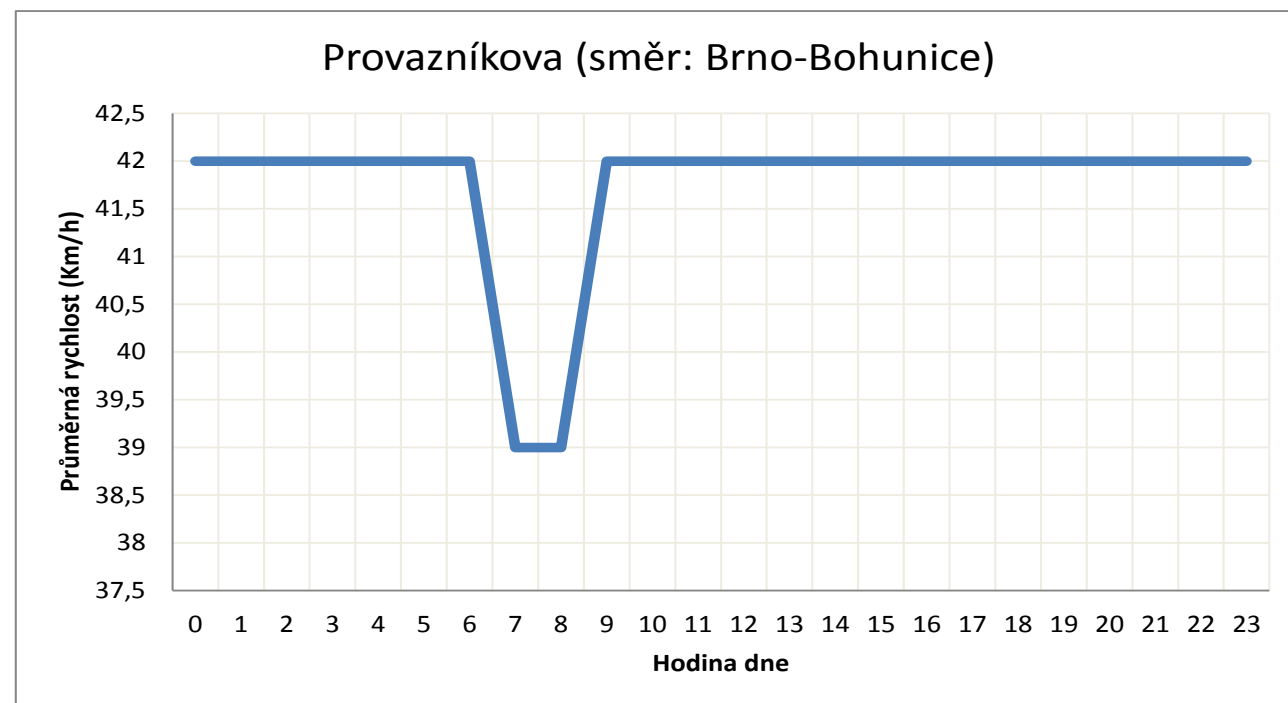


**LEGENDA:**  
**TRAFFICSEGMENTID:** Unikátní číslo TMC segmentu:  
**ROADNAME:** Jméno ulice podle zdrojových dat:  
**FROMNAME:** Směr od:  
**TONAME:** Směr k:

#### VYHODNOCENÍ KONGESCE:

Povolená rychlost na komunikaci je 50 km/h.  
 Běžná dlouhodobá rychlost z historických dat, kterou se jezdí v TMC segmentu je 49 km/h.  
 Statická doprava nemá vliv na vznik kongescí.

**TRAFFICSEGMENTID:** TS04833F05996  
**ROADNAME:** Provazníkova  
**FROMNAME:** Provazníkova/Merhautova  
**TONAME:** Provazníkova/Jugoslávská  
**IAD:** Parkování vyznačeno na komunikaci  
**VHD:** Provoz VHD není parkováním omezen  
**PĚŠÍ DOPRAVA:** -  
**CYKLISTICKÁ DOPRAVA:** Parkování vyznačeno na komunikaci  
**GENEREL CYKLISTICKÉ DOP.:** Možný konflikt

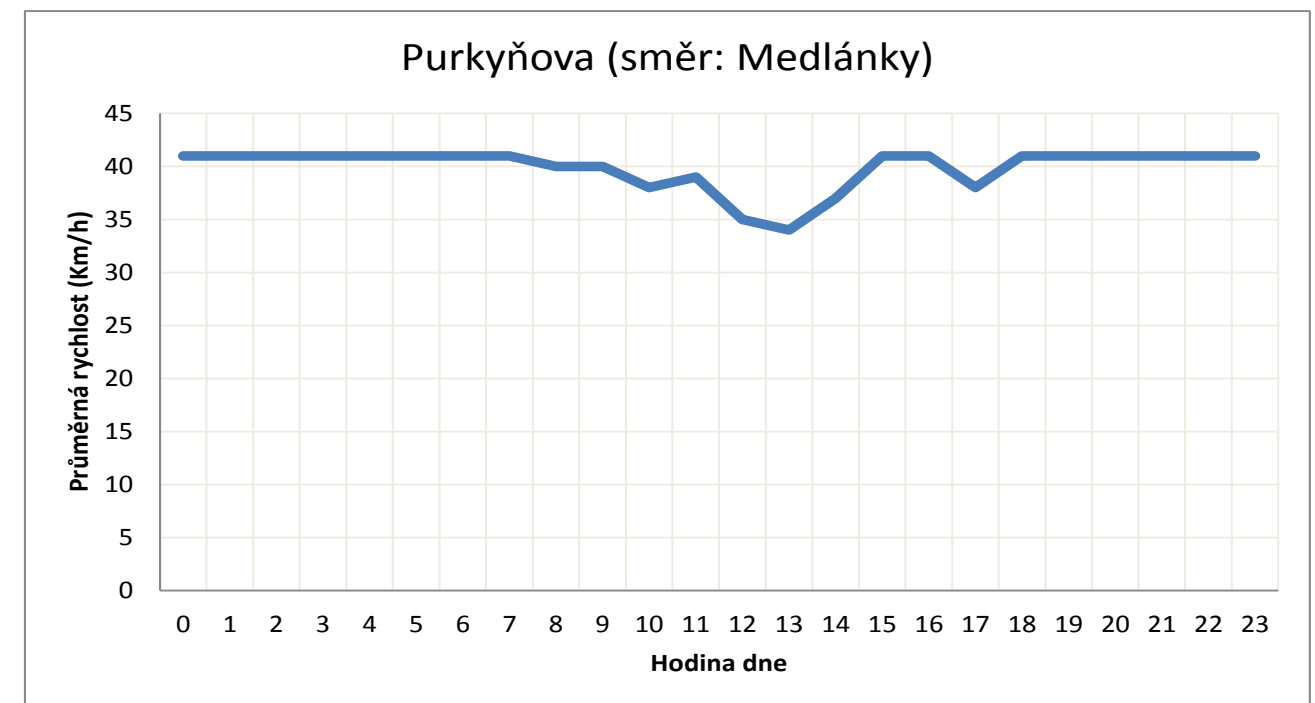


**LEGENDA:**  
**TRAFFICSEGMENTID:** Unikátní číslo TMC segmentu:  
**ROADNAME:** Jméno ulice podle zdrojových dat:  
**FROMNAME:** Směr od:  
**TONAME:** Směr k:

#### VYHODNOCENÍ KONGESCE:

Povolená rychlost na komunikaci je 50 km/h.  
 Běžná dlouhodobá rychlost z historických dat, kterou se jezdí v TMC segmentu je 42 km/h.  
 Statická doprava nemá vliv na vznik kongescí.

**TRAFFICSEGMENTID:** TS06096T06097  
**ROADNAME:** Purkyňova  
**FROMNAME:** Dobrovského  
**TONAME:** Skácelova  
**IAD:** Parkování na komunikaci nevyznačeno, parkující vozidla na komunikaci  
**VHD:** Provoz VHD je parkováním omezen  
**PĚŠÍ DOPRAVA:** -  
**CYKLISTICKÁ DOPRAVA:** Parkování na komunikaci nevyznačeno, parkující vozidla na komunikaci  
**GENEREL CYKLISTICKÉ DOP.:** -

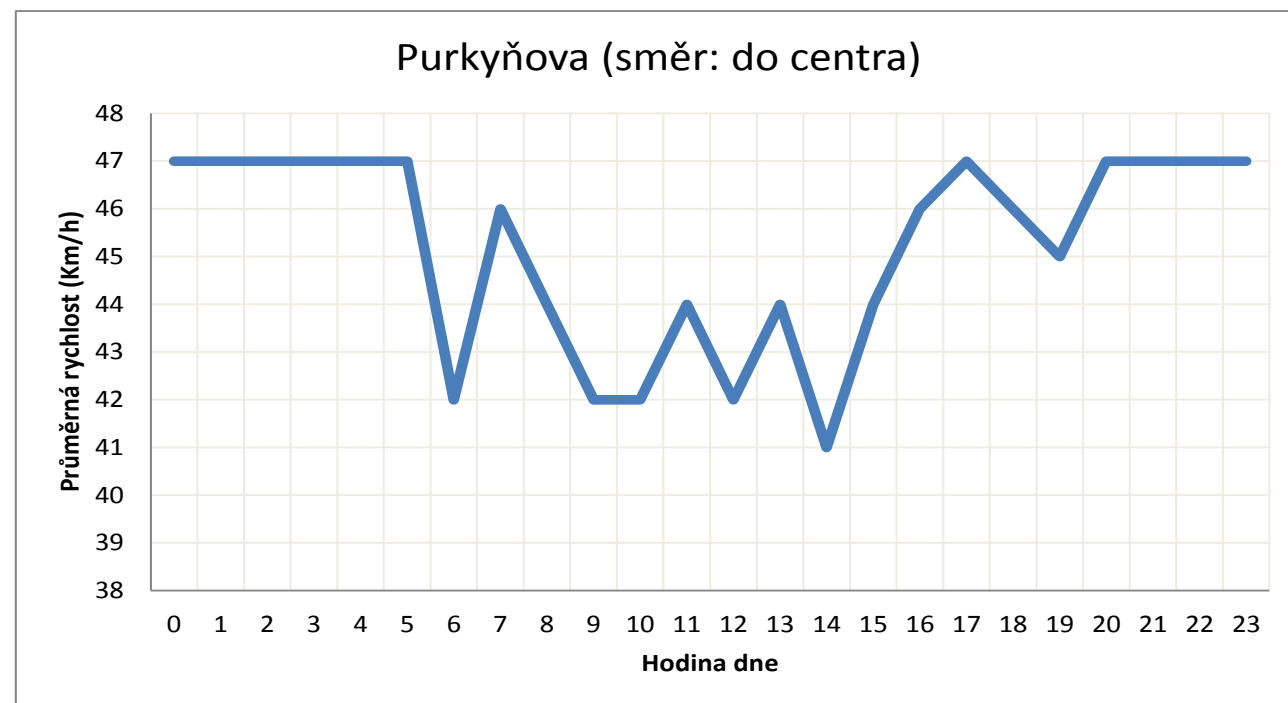


**LEGENDA:**  
**TRAFFICSEGMENTID:** Unikátní číslo TMC segmentu:  
**ROADNAME:** Jméno ulice podle zdrojových dat:  
**FROMNAME:** Směr od:  
**TONAME:** Směr k:

#### VYHODNOCENÍ KONGESCE:

Povolená rychlost na komunikaci je 50 km/h.  
 Běžná dlouhodobá rychlost z historických dat, kterou se jezdí v TMC segmentu je 41 km/h.  
 Statická doprava může mít vliv na vznik kongescí.

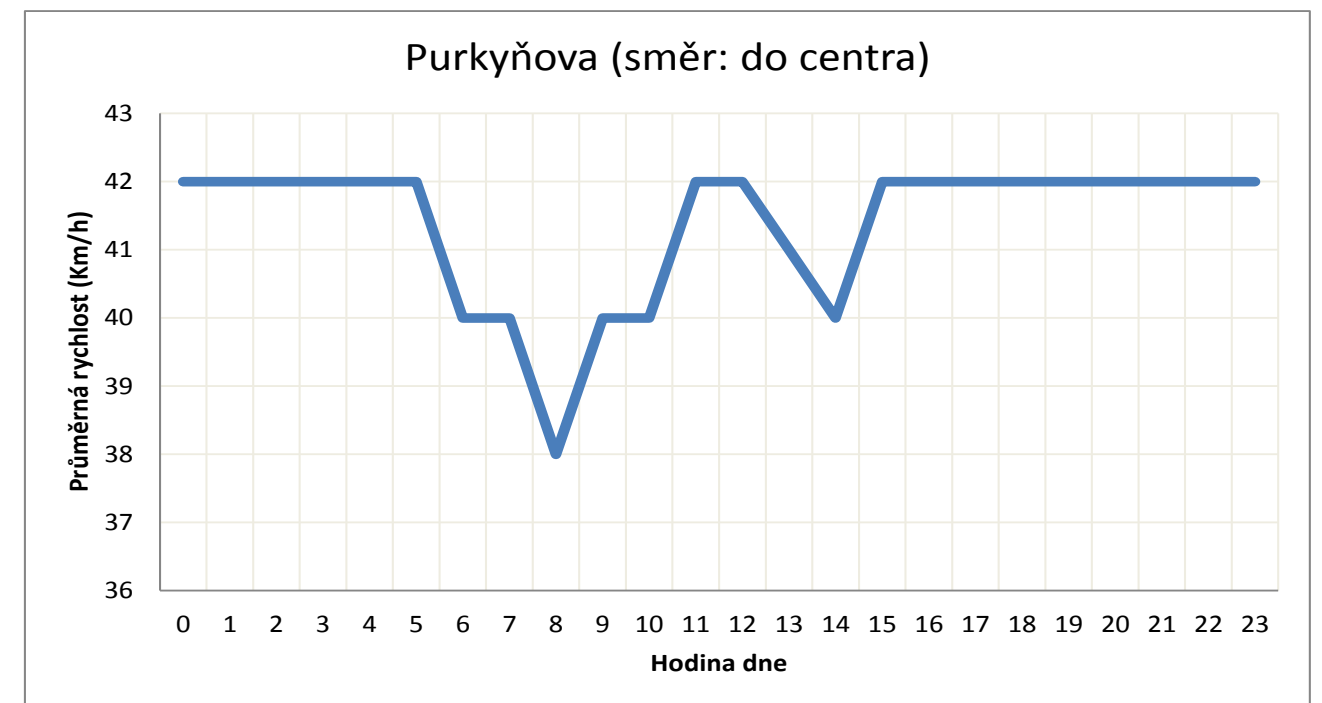
**TRAFFICSEGMENTID:** TS06098F06097  
**ROADNAME:** Purkyňova  
**FROMNAME:** Hradecká  
**TONAME:** Skácelova  
**IAD:** Parkování na komunikaci nevyznačeno, parkující vozidla na komunikaci  
**VHD:** Provoz VHD je parkováním omezen  
**PĚŠÍ DOPRAVA:** -  
**CYKLISTICKÁ DOPRAVA:** Parkování na komunikaci nevyznačeno, parkující vozidla na komunikaci  
**GENEREL CYKLISTICKÉ DOP.:** Možný konflikt



**LEGENDA:**  
**TRAFFICSEGMENTID:** Unikátní číslo TMC segmentu:  
**ROADNAME:** Jméno ulice podle zdrojových dat:  
**FROMNAME:** Směr od:  
**TONAME:** Směr k:

**VYHODNOCENÍ KONGESCE:**  
 Povolená rychlost na komunikaci je 50 km/h.  
 Běžná dlouhodobá rychlost z historických dat, kterou se jezdí v TMC segmentu je 47 km/h.  
 Statická doprava nemá vliv na vznik kongescí.

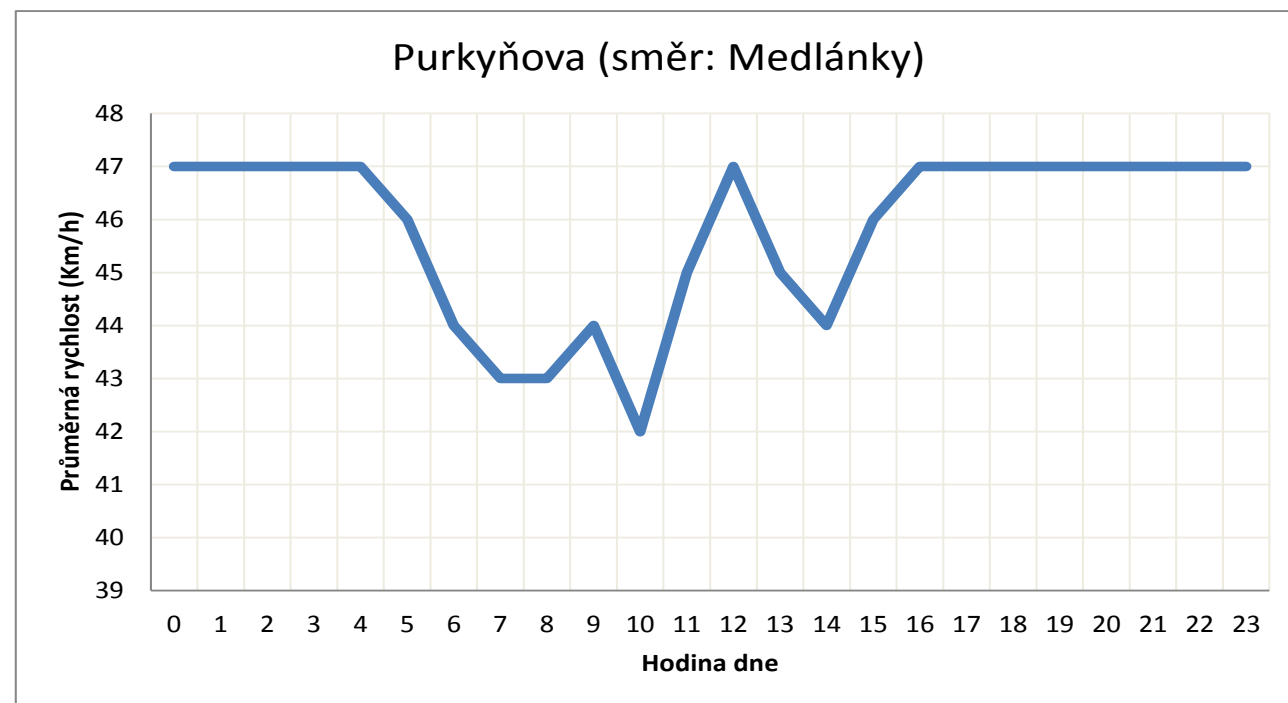
**TRAFFICSEGMENTID:** TS06097F06096  
**ROADNAME:** Purkyňova  
**FROMNAME:** Skácelova  
**TONAME:** Dobrovského  
**IAD:** Parkování na komunikaci nevyznačeno, parkující vozidla na komunikaci  
**VHD:** Provoz VHD je parkováním omezen  
**PĚŠÍ DOPRAVA:** -  
**CYKLISTICKÁ DOPRAVA:** Parkování na komunikaci nevyznačeno, parkující vozidla na komunikaci  
**GENEREL CYKLISTICKÉ DOP.:** -



**LEGENDA:**  
**TRAFFICSEGMENTID:** Unikátní číslo TMC segmentu:  
**ROADNAME:** Jméno ulice podle zdrojových dat:  
**FROMNAME:** Směr od:  
**TONAME:** Směr k:

**VYHODNOCENÍ KONGESCE:**  
 Povolená rychlost na komunikaci je 50 km/h.  
 Běžná dlouhodobá rychlost z historických dat, kterou se jezdí v TMC segmentu je 42 km/h.  
 Statická doprava nemá vliv na vznik kongescí.

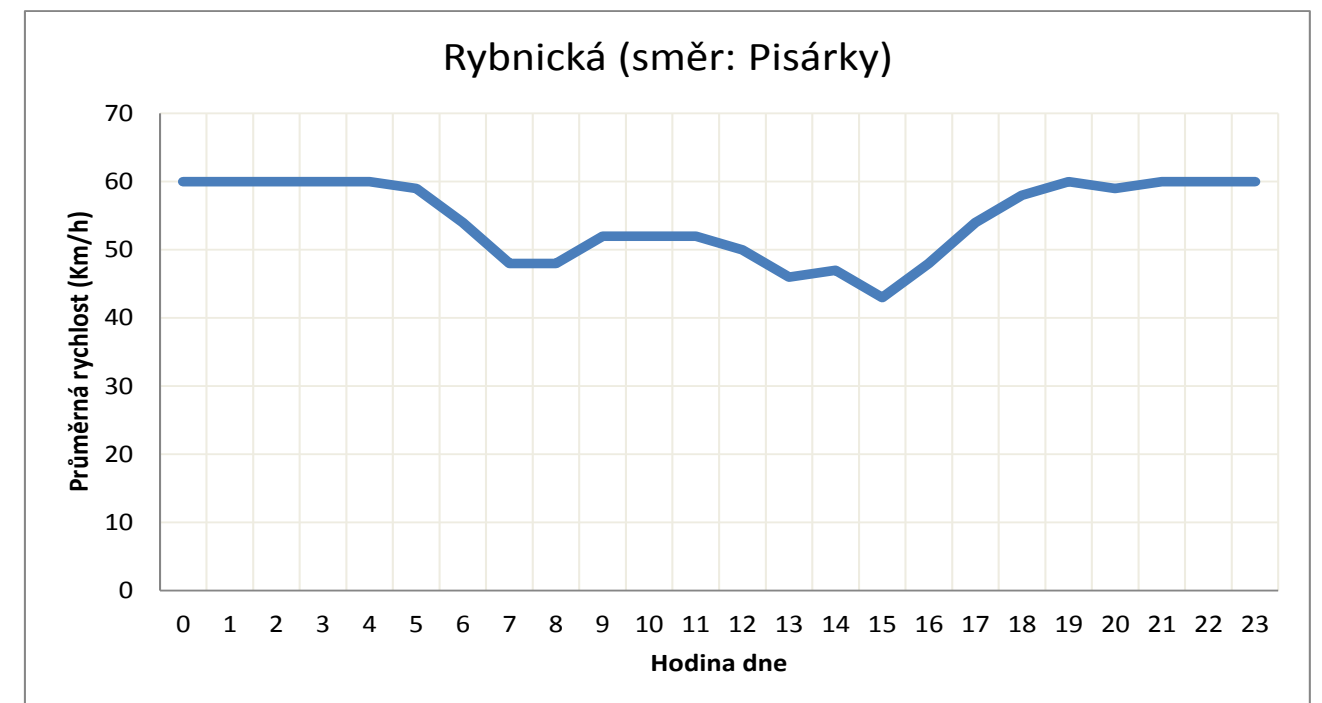
**TRAFFICSEGMENTID:** TS06097T06098  
**ROADNAME:** Purkyňova  
**FROMNAME:** Skácelova  
**TONAME:** Hradecká  
**IAD:** Parkování na komunikaci nevyznačeno, parkující vozidla na komunikaci  
**VHD:** Provoz VHD je parkováním omezen  
**PĚŠÍ DOPRAVA:** -  
**CYKLISTICKÁ DOPRAVA:** Parkování na komunikaci nevyznačeno, parkující vozidla na komunikaci  
**GENEREL CYKLISTICKÉ DOP.:** Možný konflikt



**LEGENDA:**  
**TRAFFICSEGMENTID:** Unikátní číslo TMC segmentu:  
**ROADNAME:** Jméno ulice podle zdrojových dat:  
**FROMNAME:** Směr od:  
**TONAME:** Směr k:

**VYHODNOCENÍ KONGESCE:**  
 Povolená rychlost na komunikaci je 50 km/h.  
 Běžná dlouhodobá rychlost z historických dat, kterou se jezdí v TMC segmentu je 47 km/h.  
 Statická doprava nemá vliv na vznik kongescí.

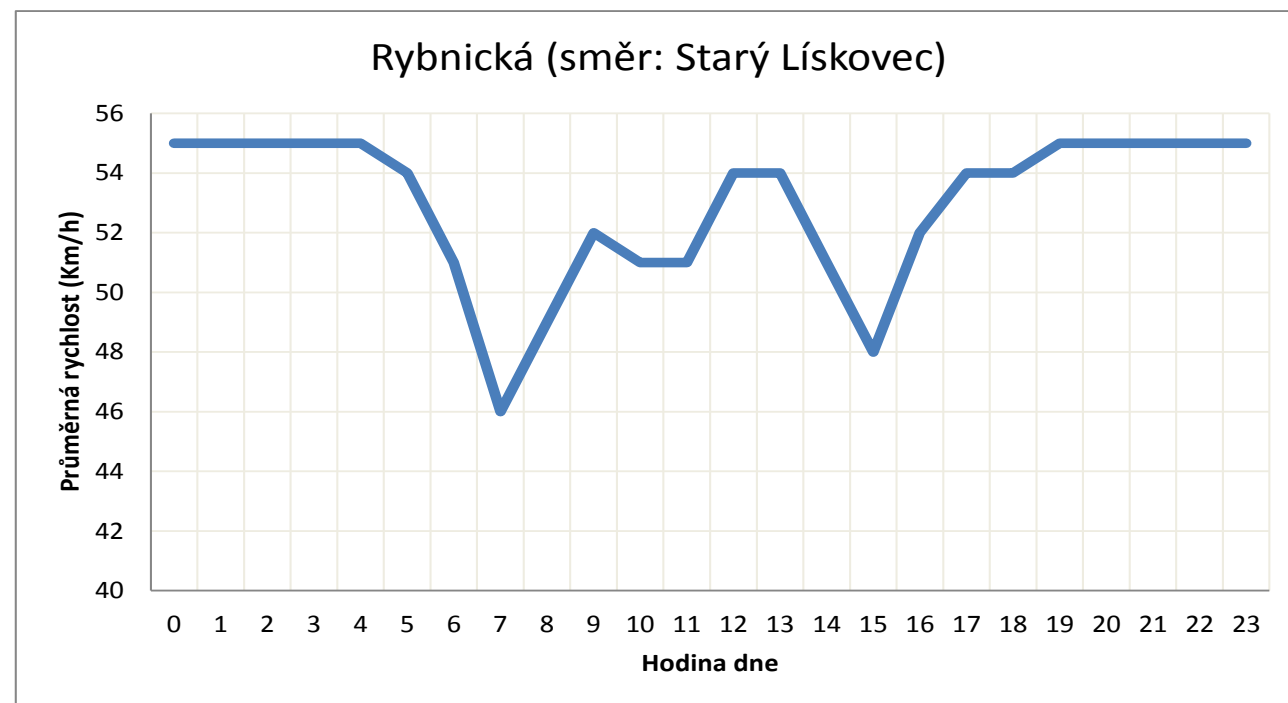
**TRAFFICSEGMENTID:** TS04998T05893  
**ROADNAME:** Rybnická  
**FROMNAME:** Kamenice  
**TONAME:** Lesní  
**IAD:** Parkování vyznačeno v zálivu  
**VHD:** Provoz VHD není parkováním omezen  
**PĚŠÍ DOPRAVA:** Parkování na chodníku nevyznačeno, parkující vozidla na chodníku  
**CYKLISTICKÁ DOPRAVA:** Parkování vyznačeno v zálivu  
**GENEREL CYKLISTICKÉ DOP.:** -



**LEGENDA:**  
**TRAFFICSEGMENTID:** Unikátní číslo TMC segmentu:  
**ROADNAME:** Jméno ulice podle zdrojových dat:  
**FROMNAME:** Směr od:  
**TONAME:** Směr k:

**VYHODNOCENÍ KONGESCE:**  
 Povolená rychlost na komunikaci je 50 km/h.  
 Běžná dlouhodobá rychlost z historických dat, kterou se jezdí v TMC segmentu je 60 km/h.  
 Statická doprava nemá vliv na vznik kongescí.

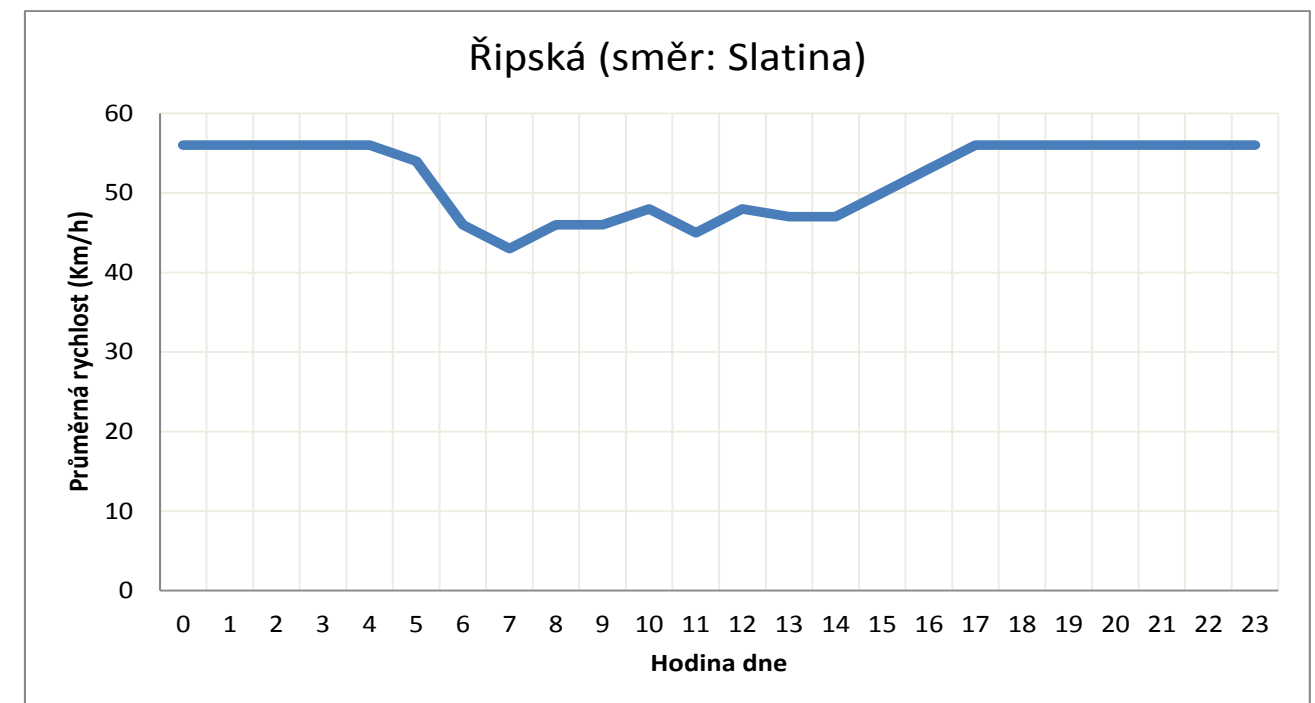
**TRAFFICSEGMENTID:** TS05893F04998  
**ROADNAME:** Rybnická  
**FROMNAME:** Lesní  
**TONAME:** Kamenice  
**IAD:** Na komunikaci se neparkuje  
**VHD:** Provoz VHD není parkováním omezen  
**PĚŠÍ DOPRAVA:** Parkování na chodníku nevyznačeno, parkující vozidla na chodníku  
**CYKLISTICKÁ DOPRAVA:** Na komunikaci se neparkuje  
**GENEREL CYKLISTICKÉ DOP.:** -



**LEGENDA:**  
**TRAFFICSEGMENTID:** Unikátní číslo TMC segmentu:  
**ROADNAME:** Jméno ulice podle zdrojových dat:  
**FROMNAME:** Směr od:  
**TONAME:** Směr k:

**VYHODNOCENÍ KONGESCE:**  
 Povolená rychlost na komunikaci je 50 km/h.  
 Běžná dlouhodobá rychlost z historických dat, kterou se jezdí v TMC segmentu je 55 km/h.  
 Statická doprava nemá vliv na vznik kongescí.

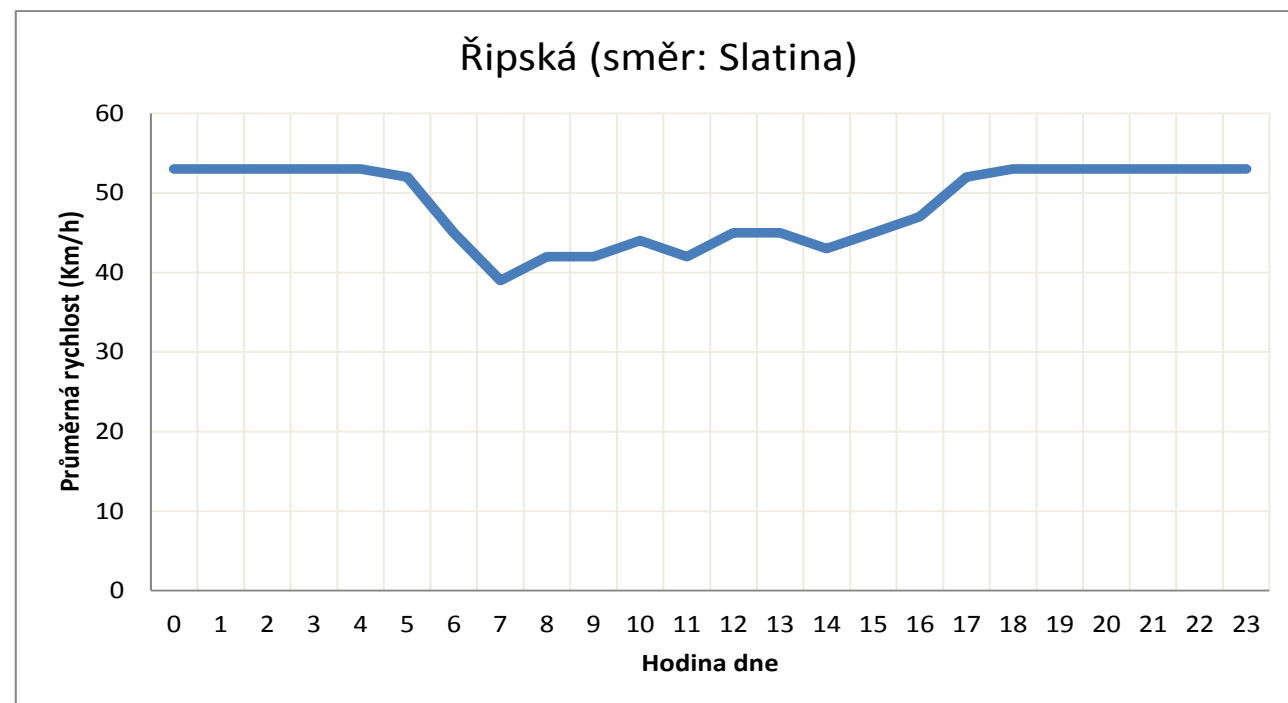
**TRAFFICSEGMENTID:** TS05012F17622  
**ROADNAME:** Řipská  
**FROMNAME:** Hviezdoslavova  
**TONAME:** Švédské valy  
**IAD:** Parkování na komunikaci nevyznačeno, parkující vozidla na komunikaci  
**VHD:** Provoz VHD není parkováním omezen  
**PĚŠÍ DOPRAVA:** -  
**CYKLISTICKÁ DOPRAVA:** Parkování na komunikaci nevyznačeno, parkující vozidla na komunikaci  
**GENEREL CYKLISTICKÉ DOP.:** -



**LEGENDA:**  
**TRAFFICSEGMENTID:** Unikátní číslo TMC segmentu:  
**ROADNAME:** Jméno ulice podle zdrojových dat:  
**FROMNAME:** Směr od:  
**TONAME:** Směr k:

**VYHODNOCENÍ KONGESCE:**  
 Povolená rychlost na komunikaci je 50 km/h.  
 Běžná dlouhodobá rychlost z historických dat, kterou se jezdí v TMC segmentu je 56 km/h.  
 Statická doprava nemá vliv na vznik kongescí.

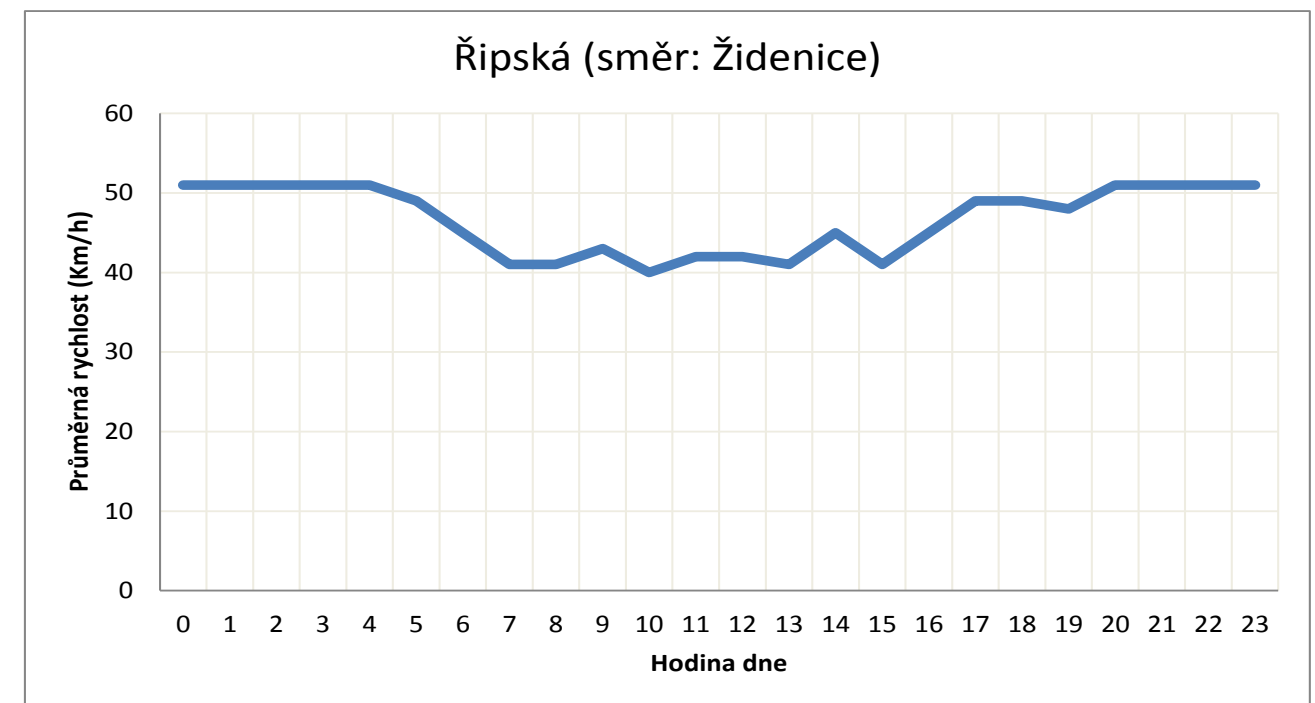
**TRAFFICSEGMENTID:** TS17622F05011  
**ROADNAME:** Řipská  
**FROMNAME:** Švédské valy  
**TONAME:** Tuřanka  
**IAD:** Parkování na komunikaci nevyznačeno, parkující vozidla na komunikaci  
**VHD:** Provoz VHD není parkováním omezen  
**PĚŠÍ DOPRAVA:** -  
**CYKLISTICKÁ DOPRAVA:** Parkování na komunikaci nevyznačeno, parkující vozidla na komunikaci  
**GENEREL CYKLISTICKÉ DOP.:** -



**LEGENDA:**  
**TRAFFICSEGMENTID:** Unikátní číslo TMC segmentu:  
**ROADNAME:** Jméno ulice podle zdrojových dat:  
**FROMNAME:** Směr od:  
**TONAME:** Směr k:

**VYHODNOCENÍ KONGESCE:**  
 Povolená rychlost na komunikaci je 50 km/h.  
 Běžná dlouhodobá rychlost z historických dat, kterou se jezdí v TMC segmentu je 53 km/h.  
 Statická doprava nemá vliv na vznik kongescí.

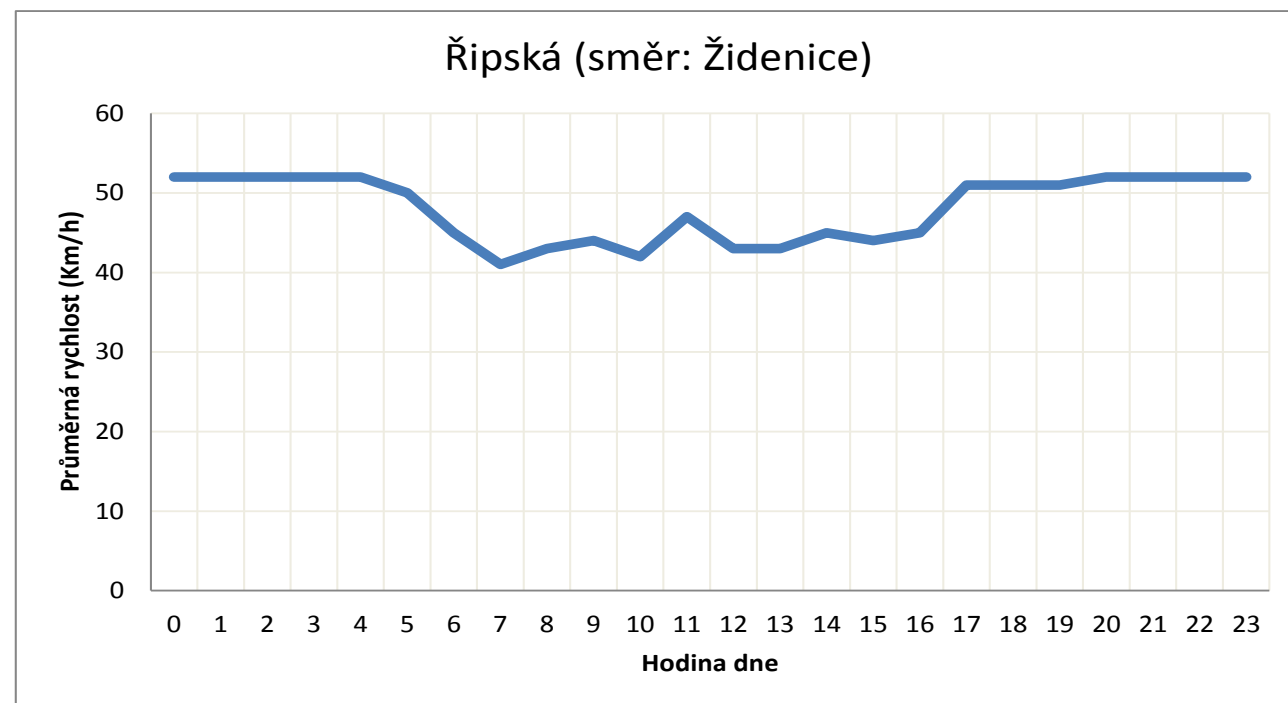
**TRAFFICSEGMENTID:** TS17622T05012  
**ROADNAME:** Řipská  
**FROMNAME:** Švédské valy  
**TONAME:** Hviezdoslavova  
**IAD:** Parkování na komunikaci nevyznačeno, parkující vozidla na komunikaci  
**VHD:** Provoz VHD není parkováním omezen  
**PĚŠÍ DOPRAVA:** -  
**CYKLISTICKÁ DOPRAVA:** Parkování na komunikaci nevyznačeno, parkující vozidla na komunikaci  
**GENEREL CYKLISTICKÉ DOP.:** -



**LEGENDA:**  
**TRAFFICSEGMENTID:** Unikátní číslo TMC segmentu:  
**ROADNAME:** Jméno ulice podle zdrojových dat:  
**FROMNAME:** Směr od:  
**TONAME:** Směr k:

**VYHODNOCENÍ KONGESCE:**  
 Povolená rychlost na komunikaci je 50 km/h.  
 Běžná dlouhodobá rychlost z historických dat, kterou se jezdí v TMC segmentu je 51 km/h.  
 Statická doprava nemá vliv na vznik kongescí.

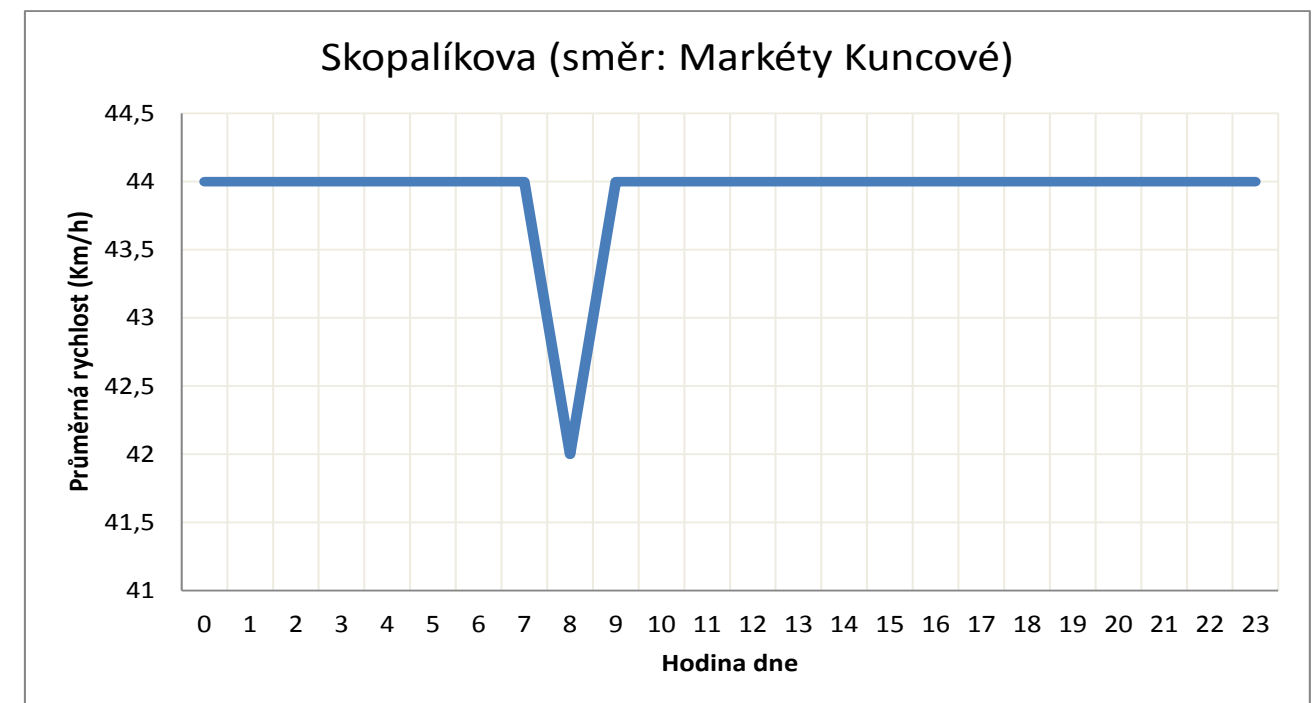
**TRAFFICSEGMENTID:** TS05011T17622  
**ROADNAME:** Řipská  
**FROMNAME:** Tuřanka  
**TONAME:** Švédské valy  
**IAD:** Parkování na komunikaci nevyznačeno, parkující vozidla na komunikaci  
**VHD:** Provoz VHD není parkováním omezen  
**PĚŠÍ DOPRAVA:** -  
**CYKLISTICKÁ DOPRAVA:** Parkování na komunikaci nevyznačeno, parkující vozidla na komunikaci  
**GENEREL CYKLISTICKÉ DOP.:** -



**LEGENDA:**  
**TRAFFICSEGMENTID:** Unikátní číslo TMC segmentu:  
**ROADNAME:** Jméno ulice podle zdrojových dat:  
**FROMNAME:** Směr od:  
**TONAME:** Směr k:

**VYHODNOCENÍ KONGESCE:**  
 Povolená rychlost na komunikaci je 50 km/h.  
 Běžná dlouhodobá rychlost z historických dat, kterou se jezdí v TMC segmentu je 52 km/h.  
 Statická doprava nemá vliv na vznik kongescí.

**TRAFFICSEGMENTID:** TS19510T19511  
**ROADNAME:** Skopalíkova  
**FROMNAME:** Kosmáková  
**TONAME:** Markéty Kuncové  
**IAD:** Parkování na komunikaci nevyznačeno, parkující vozidla na komunikaci  
**VHD:** -  
**PĚŠÍ DOPRAVA:** -  
**CYKLISTICKÁ DOPRAVA:** Parkování na komunikaci nevyznačeno, parkující vozidla na komunikaci  
**GENEREL CYKLISTICKÉ DOP.:** -

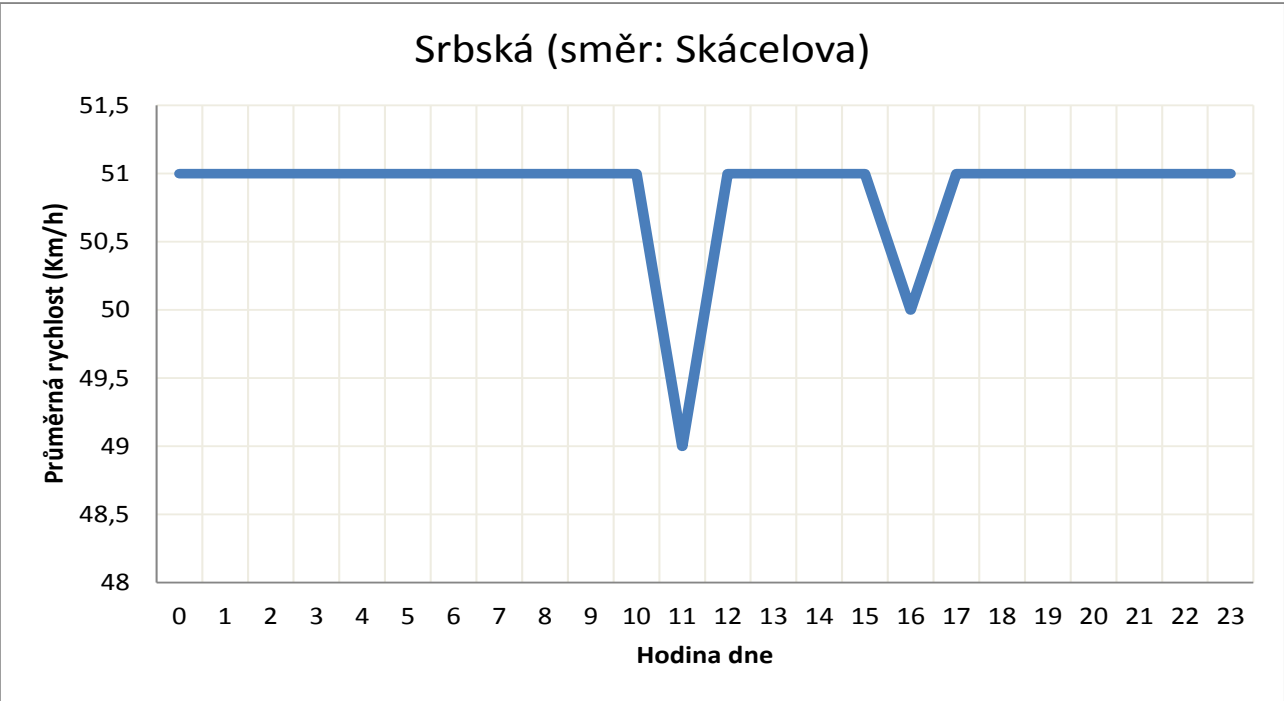


**LEGENDA:**  
**TRAFFICSEGMENTID:** Unikátní číslo TMC segmentu:  
**ROADNAME:** Jméno ulice podle zdrojových dat:  
**FROMNAME:** Směr od:  
**TONAME:** Směr k:

**VYHODNOCENÍ KONGESCE:**  
 Povolená rychlost na komunikaci je 50 km/h.  
 Běžná dlouhodobá rychlost z historických dat, kterou se jezdí v TMC segmentu je 44 km/h.  
 Statická doprava nemá vliv na vznik kongescí.



**TRAFFICSEGMENTID:** TS19559F19558  
**ROADNAME:** Srbská  
**FROMNAME:** Boženy Němcové  
**TONAME:** Skácelova  
**IAD:** Parkování na komunikaci nevyznačeno, parkující vozidla na komunikaci  
**VHD:** Provoz VHD je parkováním omezen  
**PĚŠÍ DOPRAVA:** -  
**CYKLISTICKÁ DOPRAVA:** Parkování na komunikaci nevyznačeno, parkující vozidla na komunikaci  
**GENEREL CYKLISTICKÉ DOP.:** -



**LEGENDA:**  
**TRAFFICSEGMENTID:** Unikátní číslo TMC segmentu:  
**ROADNAME:** Jméno ulice podle zdrojových dat:  
**FROMNAME:** Směr od:  
**TONAME:** Směr k:

**VYHODNOCENÍ KONGESCE:**  
Povolená rychlost na komunikaci je 50 km/h.  
Běžná dlouhodobá rychlost z historických dat, kterou se jezdí v TMC segmentu je 51 km/h.  
Statická doprava nemá vliv na vznik kongescí.

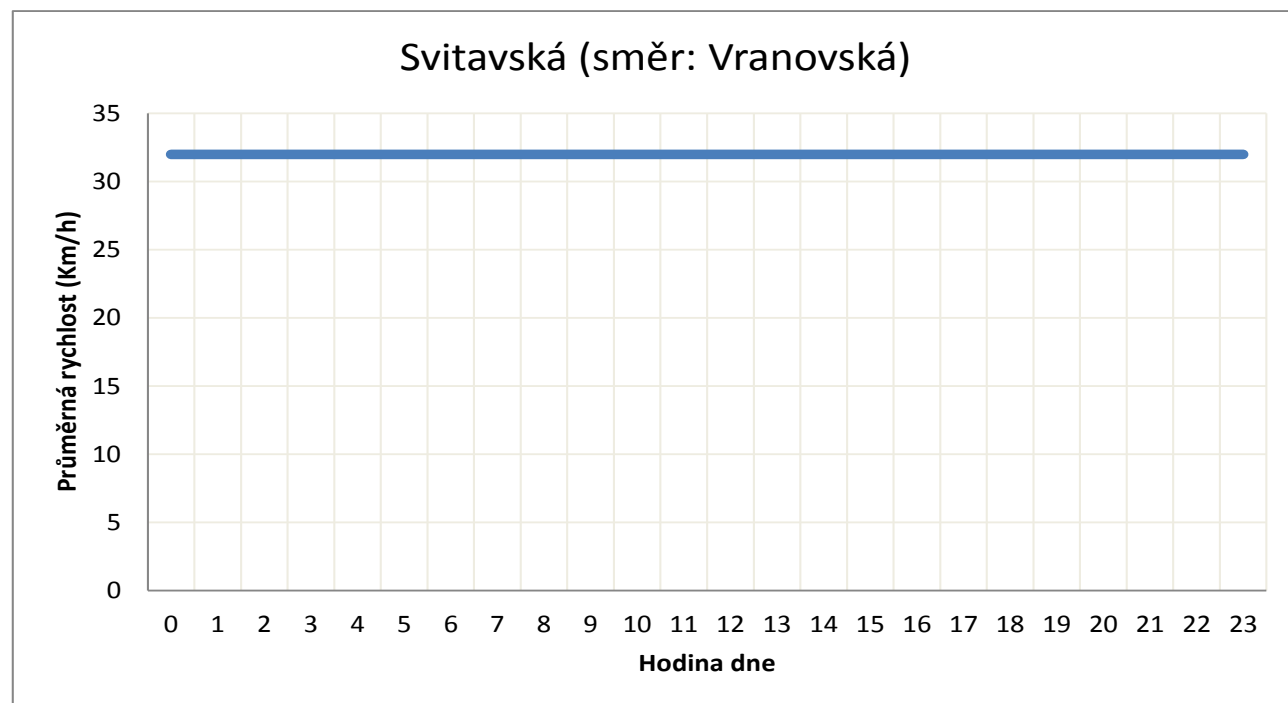
**TRAFFICSEGMENTID:** TS19370F19369  
**ROADNAME:** Staňkova  
**FROMNAME:** Reissigova  
**TONAME:** Rybníček  
**IAD:** Parkování na komunikaci nevyznačeno, parkující vozidla na komunikaci  
**VHD:** -  
**PĚŠÍ DOPRAVA:** Parkování vyznačeno na chodníku  
**CYKLISTICKÁ DOPRAVA:** Parkování na komunikaci nevyznačeno, parkující vozidla na komunikaci  
**GENEREL CYKLISTICKÉ DOP.:** -



**LEGENDA:**  
**TRAFFICSEGMENTID:** Unikátní číslo TMC segmentu:  
**ROADNAME:** Jméno ulice podle zdrojových dat:  
**FROMNAME:** Směr od:  
**TONAME:** Směr k:

**VYHODNOCENÍ KONGESCE:**  
Povolená rychlost na komunikaci je 50 km/h.  
Běžná dlouhodobá rychlost z historických dat, kterou se jezdí v TMC segmentu je 46 km/h.  
Statická doprava nemá vliv na vznik kongescí.

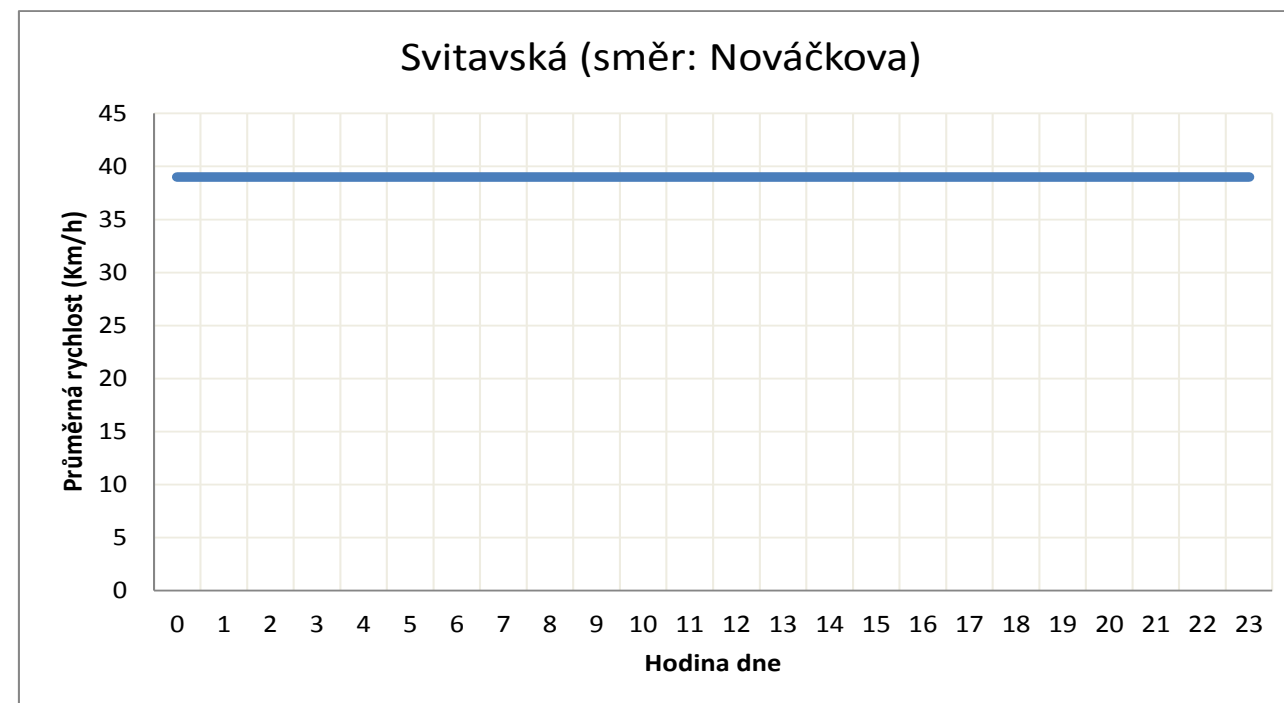
**TRAFFICSEGMENTID:** TS06043F06042  
**ROADNAME:** Svitavská  
**FROMNAME:** Nováčkova  
**TONAME:** Vranovská  
**IAD:** Parkování na komunikaci nevyznačeno, parkující vozidla na komunikaci  
**VHD:** Provoz VHD je parkováním omezen  
**PĚŠÍ DOPRAVA:** -  
**CYKLISTICKÁ DOPRAVA:** Parkování na komunikaci nevyznačeno, parkující vozidla na komunikaci  
**GENEREL CYKLISTICKÉ DOP.:** -



**LEGENDA:**  
**TRAFFICSEGMENTID:** Unikátní číslo TMC segmentu:  
**ROADNAME:** Jméno ulice podle zdrojových dat:  
**FROMNAME:** Směr od:  
**TONAME:** Směr k:

**VYHODNOCENÍ KONGESCE:**  
 Povolená rychlost na komunikaci je 50 km/h.  
 Běžná dlouhodobá rychlost z historických dat, kterou se jezdí v TMC segmentu je 32 km/h.  
 Statická doprava může mít vliv na vznik kongescí.

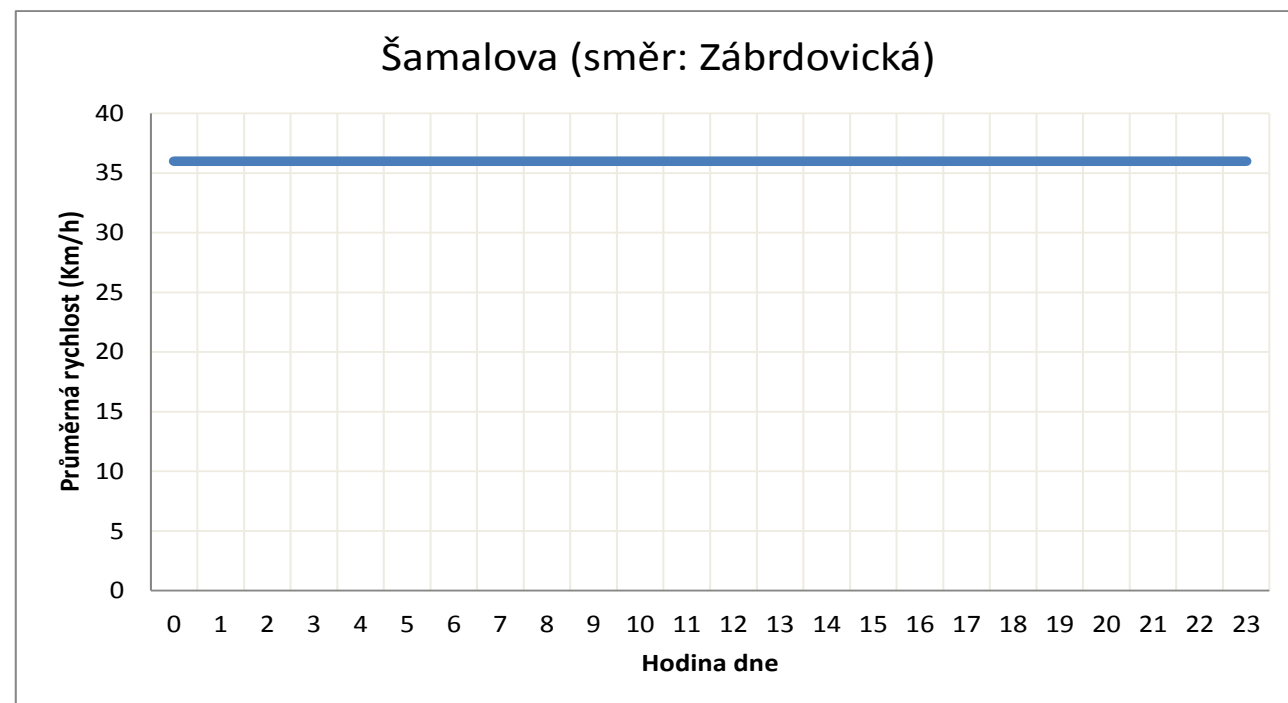
**TRAFFICSEGMENTID:** TS06042T06043  
**ROADNAME:** Svitavská  
**FROMNAME:** Vranovská  
**TONAME:** Nováčkova  
**IAD:** Parkování na komunikaci nevyznačeno, parkující vozidla na komunikaci  
**VHD:** Provoz VHD není parkováním omezen  
**PĚŠÍ DOPRAVA:** -  
**CYKLISTICKÁ DOPRAVA:** Parkování na komunikaci nevyznačeno, parkující vozidla na komunikaci  
**GENEREL CYKLISTICKÉ DOP.:** -



**LEGENDA:**  
**TRAFFICSEGMENTID:** Unikátní číslo TMC segmentu:  
**ROADNAME:** Jméno ulice podle zdrojových dat:  
**FROMNAME:** Směr od:  
**TONAME:** Směr k:

**VYHODNOCENÍ KONGESCE:**  
 Povolená rychlost na komunikaci je 50 km/h.  
 Běžná dlouhodobá rychlost z historických dat, kterou se jezdí v TMC segmentu je 39 km/h.  
 Statická doprava nemá vliv na vznik kongescí.

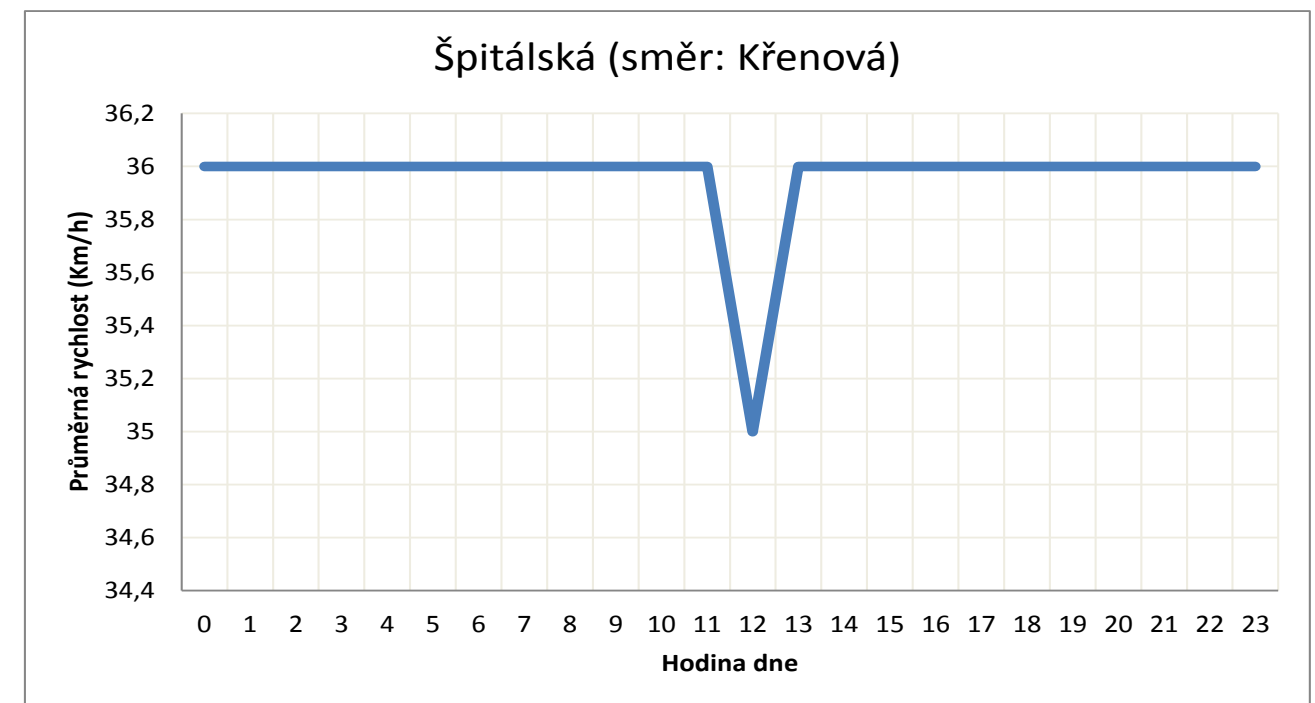
**TRAFFICSEGMENTID:** TS19501T19502  
**ROADNAME:** Šamalova  
**FROMNAME:** Kuldova  
**TONAME:** Zábrdovická  
**IAD:** Na komunikaci se neparkuje  
**VHD:** Provoz VHD není parkováním omezen  
**PĚŠÍ DOPRAVA:** Parkování na chodníku nevyznačeno, parkující vozidla na chodníku  
**CYKLISTICKÁ DOPRAVA:** Na komunikaci se neparkuje  
**GENEREL CYKLISTICKÉ DOP.:** -



**LEGENDA:**  
**TRAFFICSEGMENTID:** Unikátní číslo TMC segmentu:  
**ROADNAME:** Jméno ulice podle zdrojových dat:  
**FROMNAME:** Směr od:  
**TONAME:** Směr k:

**VYHODNOCENÍ KONGESCE:**  
 Povolená rychlost na komunikaci je 50 km/h.  
 Běžná dlouhodobá rychlost z historických dat, kterou se jezdí v TMC segmentu je 36 km/h.  
 Statická doprava nemá vliv na vznik kongescí.

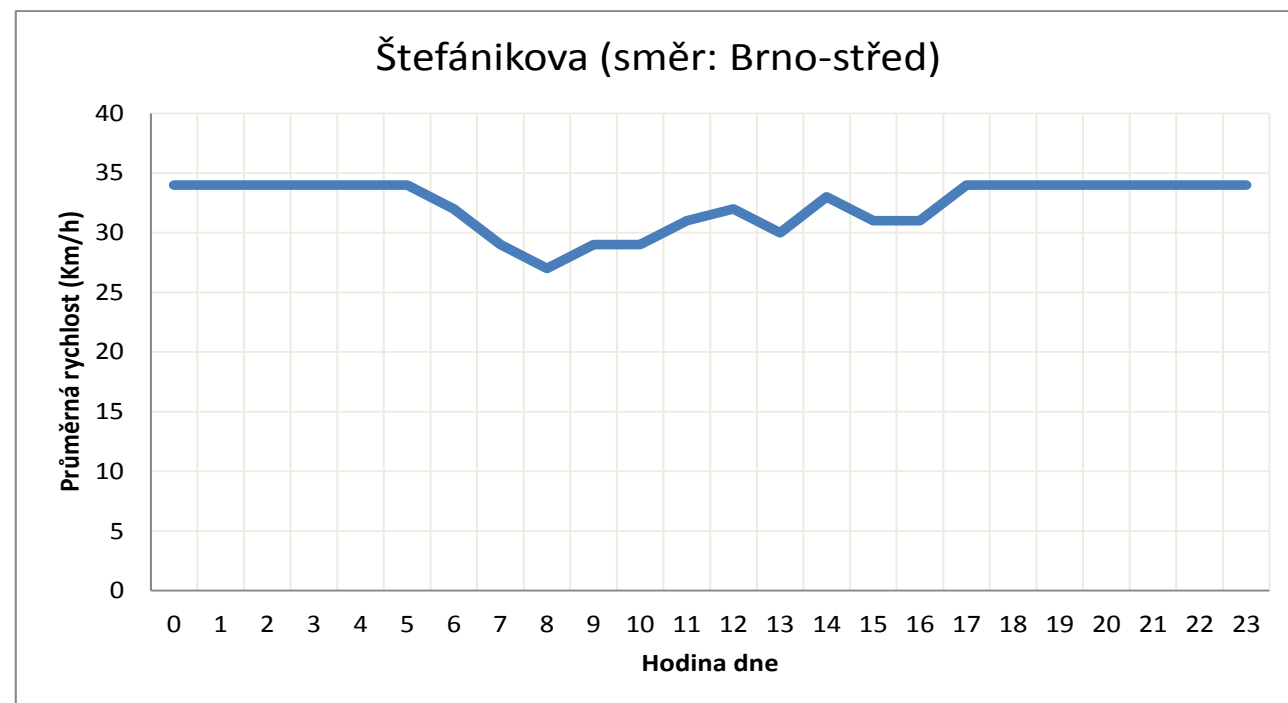
**TRAFFICSEGMENTID:** TS19487F19486  
**ROADNAME:** Špitálka  
**FROMNAME:** Radlas  
**TONAME:** Plynářská  
**IAD:** Parkování na komunikaci nevyznačeno, parkující vozidla na komunikaci  
**VHD:** -  
**PĚŠÍ DOPRAVA:** -  
**CYKLISTICKÁ DOPRAVA:** Parkování na komunikaci nevyznačeno, parkující vozidla na komunikaci  
**GENEREL CYKLISTICKÉ DOP.:** -



**LEGENDA:**  
**TRAFFICSEGMENTID:** Unikátní číslo TMC segmentu:  
**ROADNAME:** Jméno ulice podle zdrojových dat:  
**FROMNAME:** Směr od:  
**TONAME:** Směr k:

**VYHODNOCENÍ KONGESCE:**  
 Povolená rychlost na komunikaci je 50 km/h.  
 Běžná dlouhodobá rychlost z historických dat, kterou se jezdí v TMC segmentu je 36 km/h.  
 Statická doprava nemá vliv na vznik kongescí.

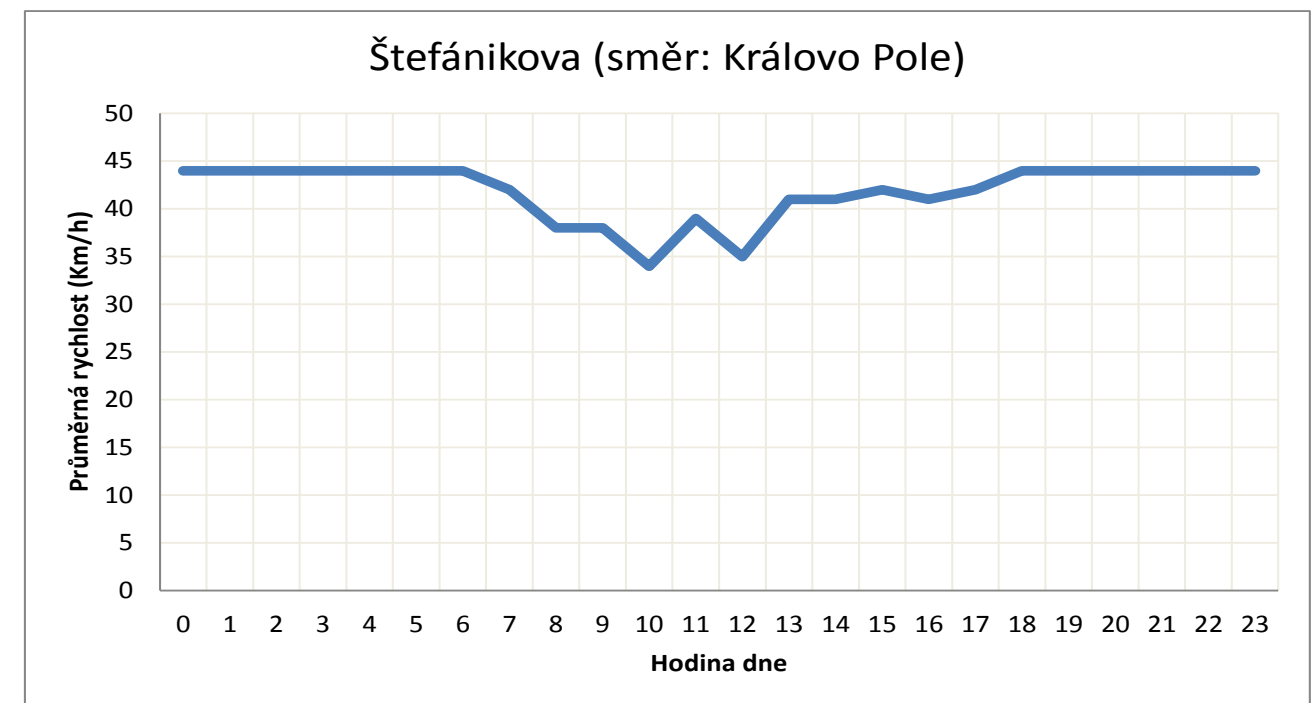
**TRAFFICSEGMENTID:** TS06035T04682  
**ROADNAME:** Štefánikova  
**FROMNAME:** Hrnčířská  
**TONAME:** Kotlářská  
**IAD:** Parkování na komunikaci nevyznačeno, parkující vozidla na komunikaci  
**VHD:** Provoz VHD není parkováním omezen  
**PĚŠÍ DOPRAVA:** Parkování vyznačeno na chodníku  
**CYKLISTICKÁ DOPRAVA:** Parkování na komunikaci nevyznačeno, parkující vozidla na komunikaci  
**GENEREL CYKLISTICKÉ DOP.:** Možný konflikt



**LEGENDA:**  
**TRAFFICSEGMENTID:** Unikátní číslo TMC segmentu:  
**ROADNAME:** Jméno ulice podle zdrojových dat:  
**FROMNAME:** Směr od:  
**TONAME:** Směr k:

**VYHODNOCENÍ KONGESCE:**  
 Povolená rychlost na komunikaci je 50 km/h.  
 Běžná dlouhodobá rychlost z historických dat, kterou se jezdí v TMC segmentu je 34 km/h.  
 Statická doprava může mít vliv na vznik kongescí.

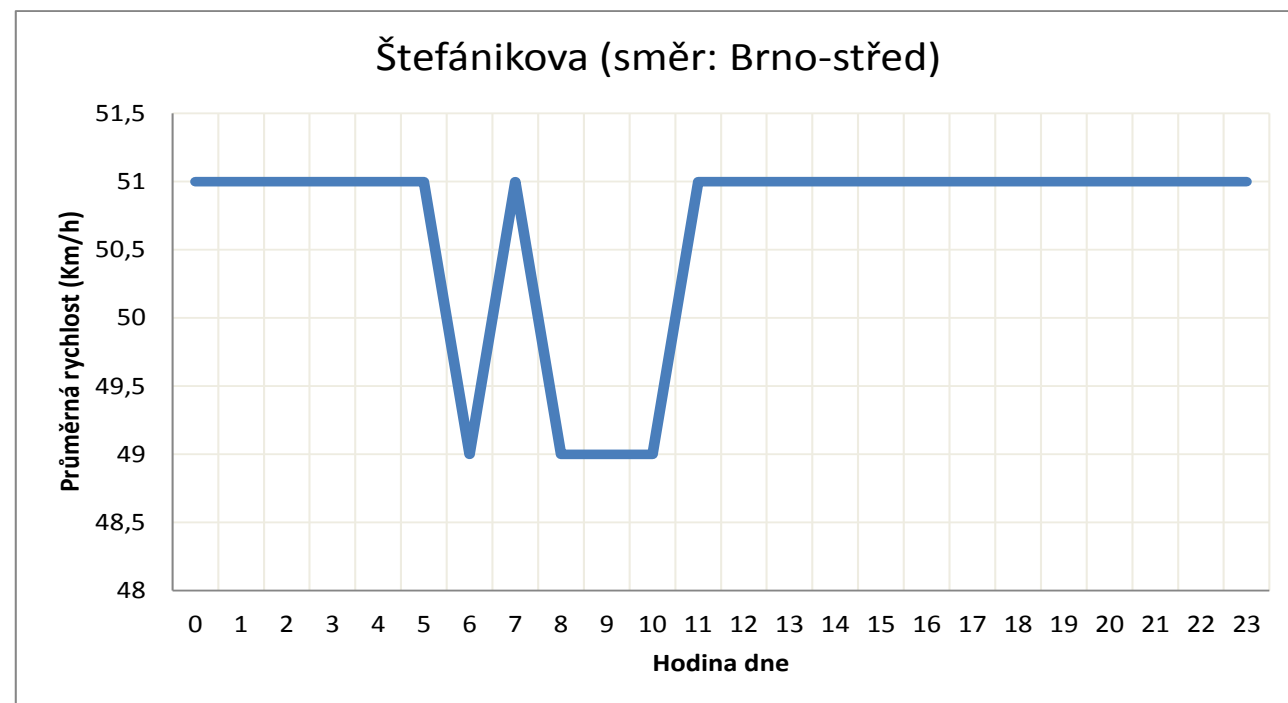
**TRAFFICSEGMENTID:** TS06114F06085  
**ROADNAME:** Štefánikova  
**FROMNAME:** Šumavská  
**TONAME:** Domažlická  
**IAD:** Parkování na komunikaci nevyznačeno, parkující vozidla na komunikaci  
**VHD:** Provoz VHD je parkováním omezen  
**PĚŠÍ DOPRAVA:** Parkování vyznačeno na chodníku  
**CYKLISTICKÁ DOPRAVA:** Parkování na komunikaci nevyznačeno, parkující vozidla na komunikaci  
**GENEREL CYKLISTICKÉ DOP.:** Možný konflikt



**LEGENDA:**  
**TRAFFICSEGMENTID:** Unikátní číslo TMC segmentu:  
**ROADNAME:** Jméno ulice podle zdrojových dat:  
**FROMNAME:** Směr od:  
**TONAME:** Směr k:

**VYHODNOCENÍ KONGESCE:**  
 Povolená rychlost na komunikaci je 50 km/h.  
 Běžná dlouhodobá rychlost z historických dat, kterou se jezdí v TMC segmentu je 44 km/h.  
 Statická doprava může mít vliv na vznik kongescí.

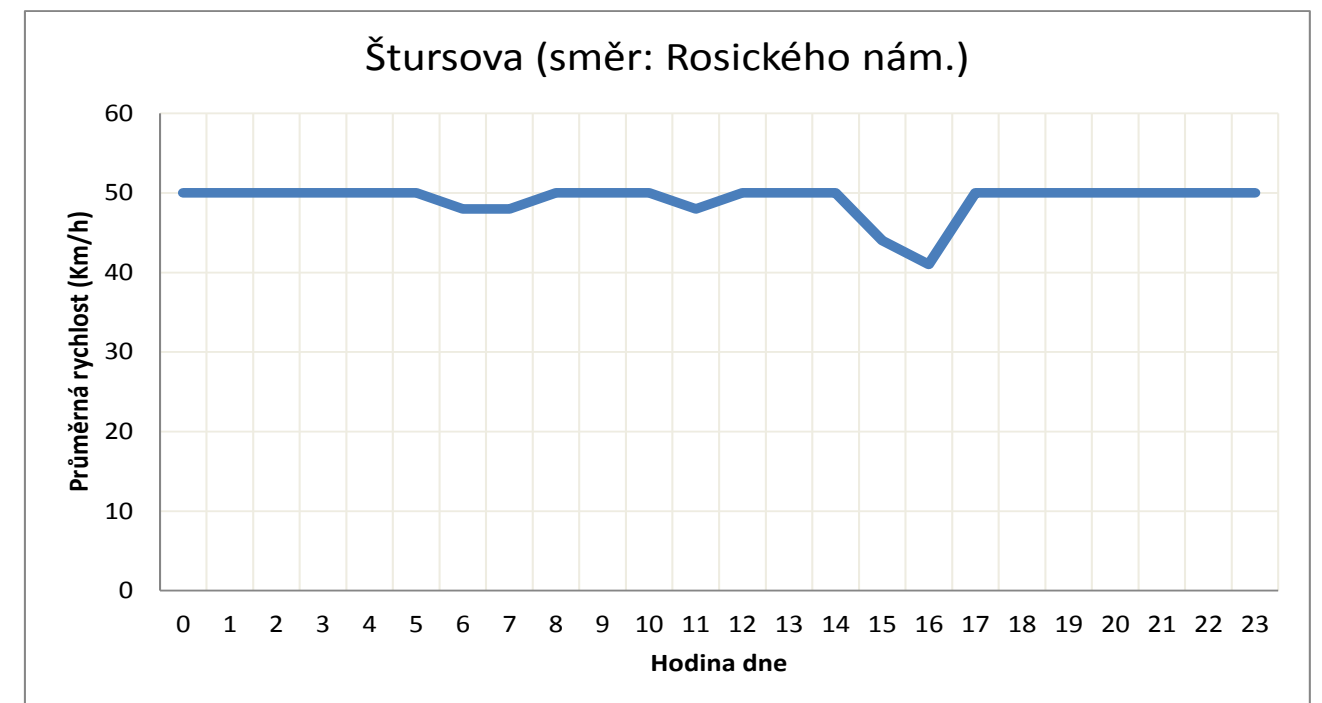
**TRAFFICSEGMENTID:** TS06114T06035  
**ROADNAME:** Štefánikova  
**FROMNAME:** Šumavská  
**TONAME:** Hrnčířská  
**IAD:** Parkování na komunikaci nevyznačeno, parkující vozidla na komunikaci  
**VHD:** Provoz VHD není parkováním omezen  
**PĚŠÍ DOPRAVA:** Parkování vyznačeno na chodníku  
**CYKLISTICKÁ DOPRAVA:** Parkování na komunikaci nevyznačeno, parkující vozidla na komunikaci  
**GENEREL CYKLISTICKÉ DOP.:** Možný konflikt



**LEGENDA:**  
**TRAFFICSEGMENTID:** Unikátní číslo TMC segmentu:  
**ROADNAME:** Jméno ulice podle zdrojových dat:  
**FROMNAME:** Směr od:  
**TONAME:** Směr k:

**VYHODNOCENÍ KONGESCE:**  
 Povolená rychlost na komunikaci je 50 km/h.  
 Běžná dlouhodobá rychlost z historických dat, kterou se jezdí v TMC segmentu je 51 km/h.  
 Statická doprava nemá vliv na vznik kongescí.

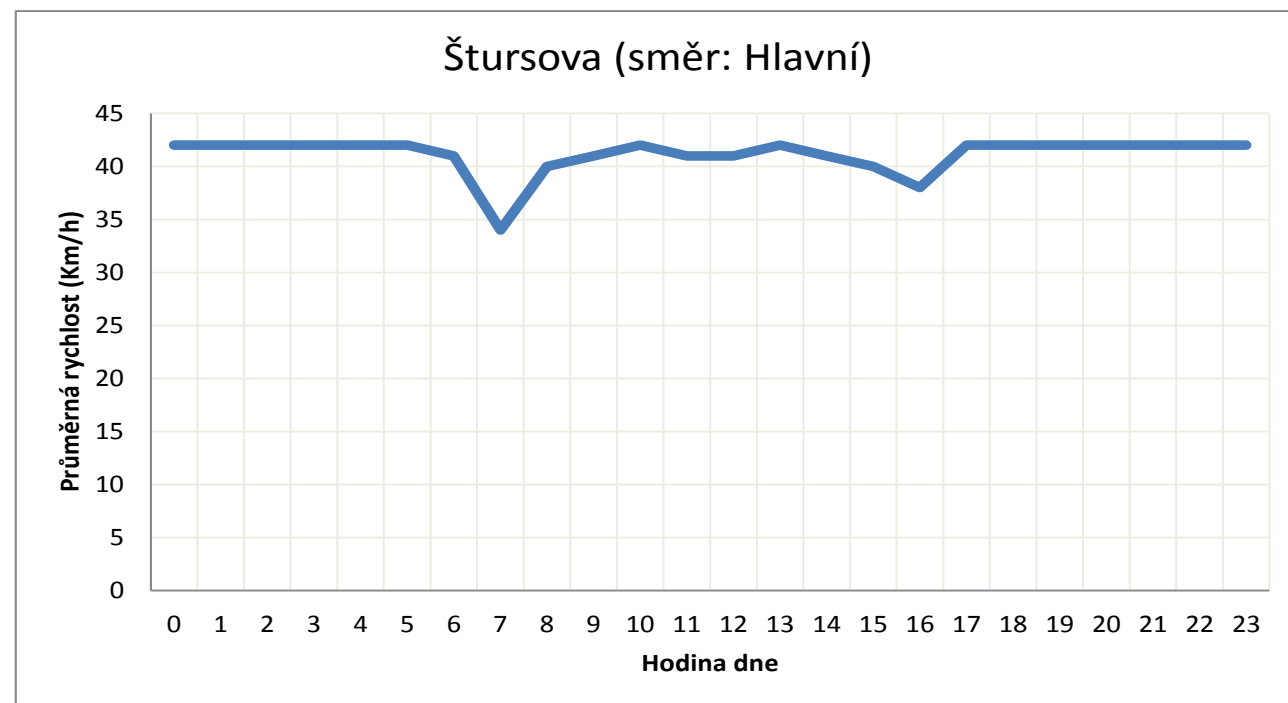
**TRAFFICSEGMENTID:** TS06065F06064  
**ROADNAME:** Štursova  
**FROMNAME:** Kroftova  
**TONAME:** Horova  
**IAD:** Parkování vyznačeno na komunikaci  
**VHD:** Provoz VHD není parkováním omezen  
**PĚŠÍ DOPRAVA:** -  
**CYKLISTICKÁ DOPRAVA:** Parkování vyznačeno na komunikaci  
**GENEREL CYKLISTICKÉ DOP.:** Možný konflikt



**LEGENDA:**  
**TRAFFICSEGMENTID:** Unikátní číslo TMC segmentu:  
**ROADNAME:** Jméno ulice podle zdrojových dat:  
**FROMNAME:** Směr od:  
**TONAME:** Směr k:

**VYHODNOCENÍ KONGESCE:**  
 Povolená rychlost na komunikaci je 50 km/h.  
 Běžná dlouhodobá rychlost z historických dat, kterou se jezdí v TMC segmentu je 50 km/h.  
 Statická doprava nemá vliv na vznik kongescí.

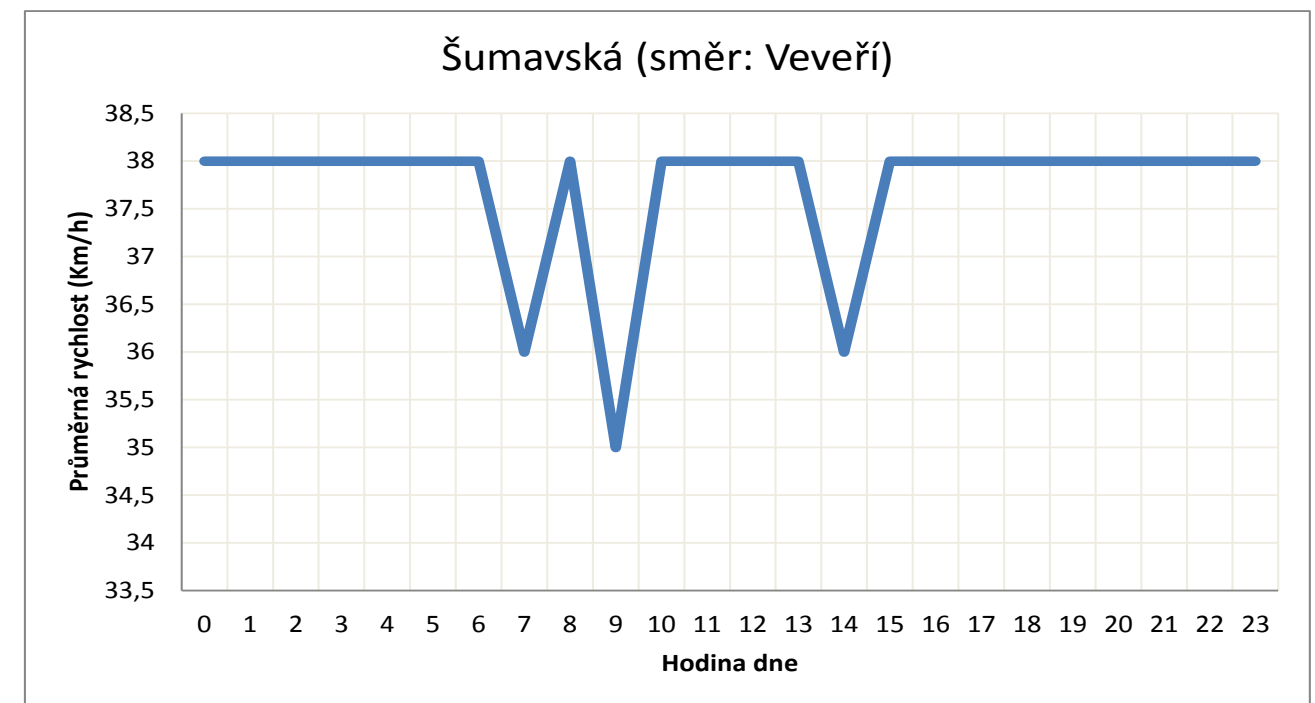
**TRAFFICSEGMENTID:** TS06064T06065  
**ROADNAME:** Štursova  
**FROMNAME:** Horova  
**TONAME:** Kroftova  
**IAD:** Parkování na komunikaci nevyznačeno, parkující vozidla na komunikaci  
**VHD:** Provoz VHD není parkováním omezen  
**PĚŠÍ DOPRAVA:** -  
**CYKLISTICKÁ DOPRAVA:** Parkování na komunikaci nevyznačeno, parkující vozidla na komunikaci  
**GENEREL CYKLISTICKÉ DOP.:** Možný konflikt



**LEGENDA:**  
**TRAFFICSEGMENTID:** Unikátní číslo TMC segmentu:  
**ROADNAME:** Jméno ulice podle zdrojových dat:  
**FROMNAME:** Směr od:  
**TONAME:** Směr k:

**VYHODNOCENÍ KONGESCE:**  
 Povolená rychlost na komunikaci je 50 km/h.  
 Běžná dlouhodobá rychlost z historických dat, kterou se jezdí v TMC segmentu je 42 km/h.  
 Statická doprava nemá vliv na vznik kongescí.

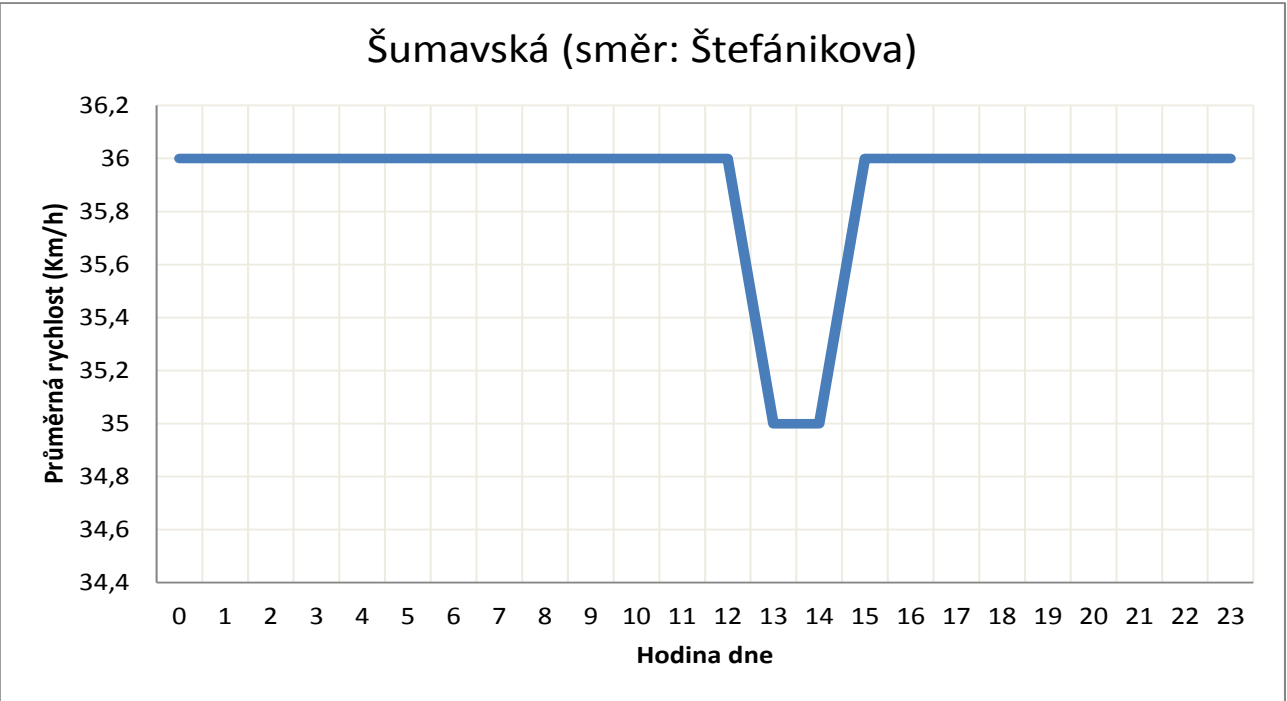
**TRAFFICSEGMENTID:** TS06111F06110  
**ROADNAME:** Šumavská  
**FROMNAME:** Botanická  
**TONAME:** Kounicova  
**IAD:** Parkování na komunikaci nevyznačeno, parkující vozidla na komunikaci  
**VHD:** -  
**PĚŠÍ DOPRAVA:** Parkování vyznačeno na chodníku  
**CYKLISTICKÁ DOPRAVA:** Parkování na komunikaci nevyznačeno, parkující vozidla na komunikaci  
**GENEREL CYKLISTICKÉ DOP.:** -



**LEGENDA:**  
**TRAFFICSEGMENTID:** Unikátní číslo TMC segmentu:  
**ROADNAME:** Jméno ulice podle zdrojových dat:  
**FROMNAME:** Směr od:  
**TONAME:** Směr k:

**VYHODNOCENÍ KONGESCE:**  
 Povolená rychlost na komunikaci je 50 km/h.  
 Běžná dlouhodobá rychlost z historických dat, kterou se jezdí v TMC segmentu je 38 km/h.  
 Statická doprava nemá vliv na vznik kongescí.

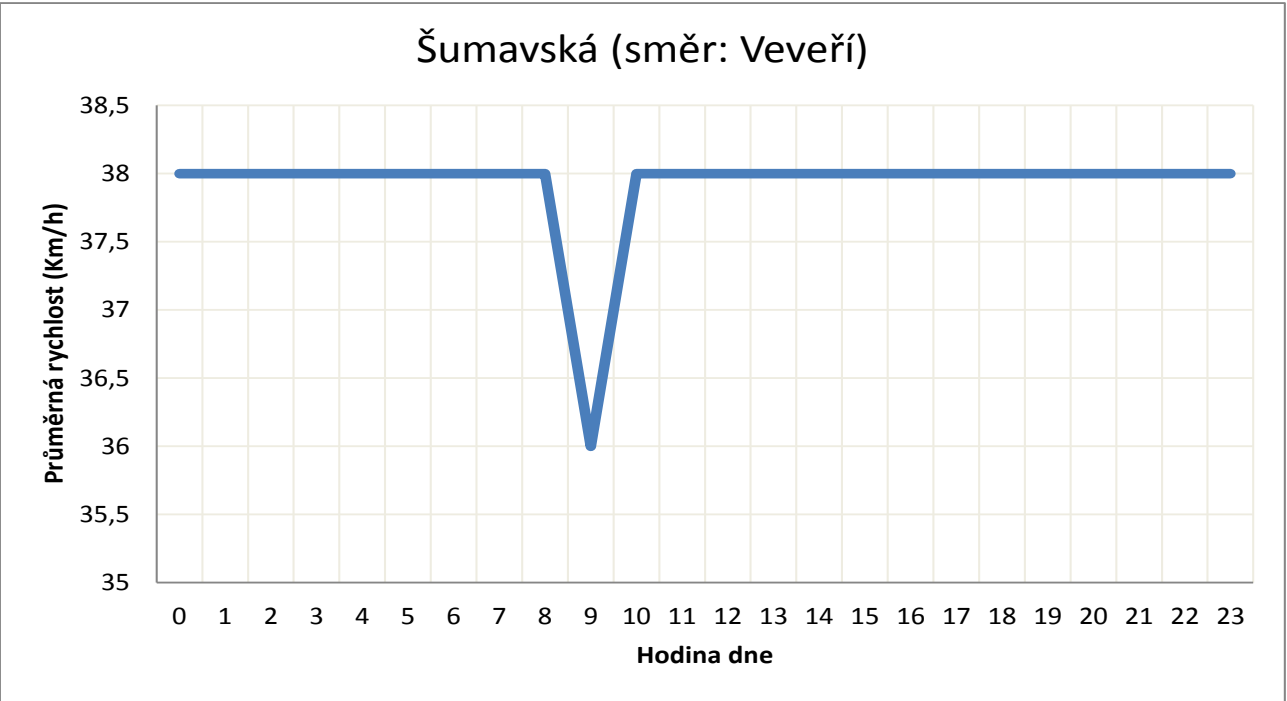
**TRAFFICSEGMENTID:** TS06111T06112  
**ROADNAME:** Šumavská  
**FROMNAME:** Botanická  
**TONAME:** Štefánikova  
**IAD:** Parkování na komunikaci nevyznačeno, parkující vozidla na komunikaci  
**VHD:** -  
**PĚŠÍ DOPRAVA:** Parkování na chodníku nevyznačeno, parkující vozidla na chodníku  
**CYKLISTICKÁ DOPRAVA:** Parkování na komunikaci nevyznačeno, parkující vozidla na komunikaci  
**GENEREL CYKLISTICKÉ DOP.:** -



**LEGENDA:**  
**TRAFFICSEGMENTID:** Unikátní číslo TMC segmentu:  
**ROADNAME:** Jméno ulice podle zdrojových dat:  
**FROMNAME:** Směr od:  
**TONAME:** Směr k:

**VYHODNOCENÍ KONGESCE:**  
Povolená rychlost na komunikaci je 50 km/h.  
Běžná dlouhodobá rychlost z historických dat, kterou se jezdí v TMC segmentu je 36 km/h.  
Statická doprava nemá vliv na vznik kongescí.

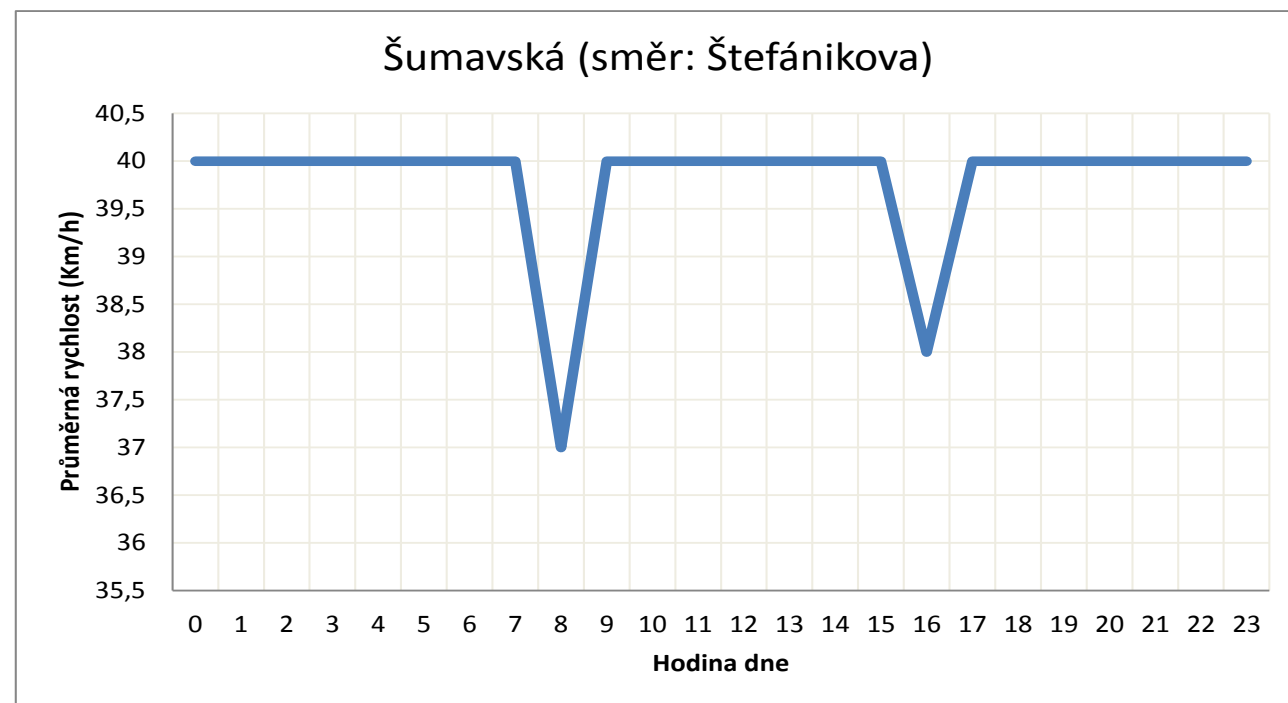
**TRAFFICSEGMENTID:** TS06112F06111  
**ROADNAME:** Šumavská  
**FROMNAME:** Štefánikova  
**TONAME:** Botanická  
**IAD:** Parkování na komunikaci nevyznačeno, parkující vozidla na komunikaci  
**VHD:** -  
**PĚŠÍ DOPRAVA:** -  
**CYKLISTICKÁ DOPRAVA:** Parkování na komunikaci nevyznačeno, parkující vozidla na komunikaci  
**GENEREL CYKLISTICKÉ DOP.:** -



**LEGENDA:**  
**TRAFFICSEGMENTID:** Unikátní číslo TMC segmentu:  
**ROADNAME:** Jméno ulice podle zdrojových dat:  
**FROMNAME:** Směr od:  
**TONAME:** Směr k:

**VYHODNOCENÍ KONGESCE:**  
Povolená rychlost na komunikaci je 50 km/h.  
Běžná dlouhodobá rychlost z historických dat, kterou se jezdí v TMC segmentu je 38 km/h.  
Statická doprava nemá vliv na vznik kongescí.

**TRAFFICSEGMENTID:** TS06110T06111  
**ROADNAME:** Šumavská  
**FROMNAME:** Kounicova  
**TONAME:** Botanická  
**IAD:** Parkování na komunikaci nevyznačeno, parkující vozidla na komunikaci  
**VHD:** -  
**PĚŠÍ DOPRAVA:**  
**CYKLISTICKÁ DOPRAVA:** Parkování na komunikaci nevyznačeno, parkující vozidla na komunikaci  
**GENEREL CYKLISTICKÉ DOP.:** -

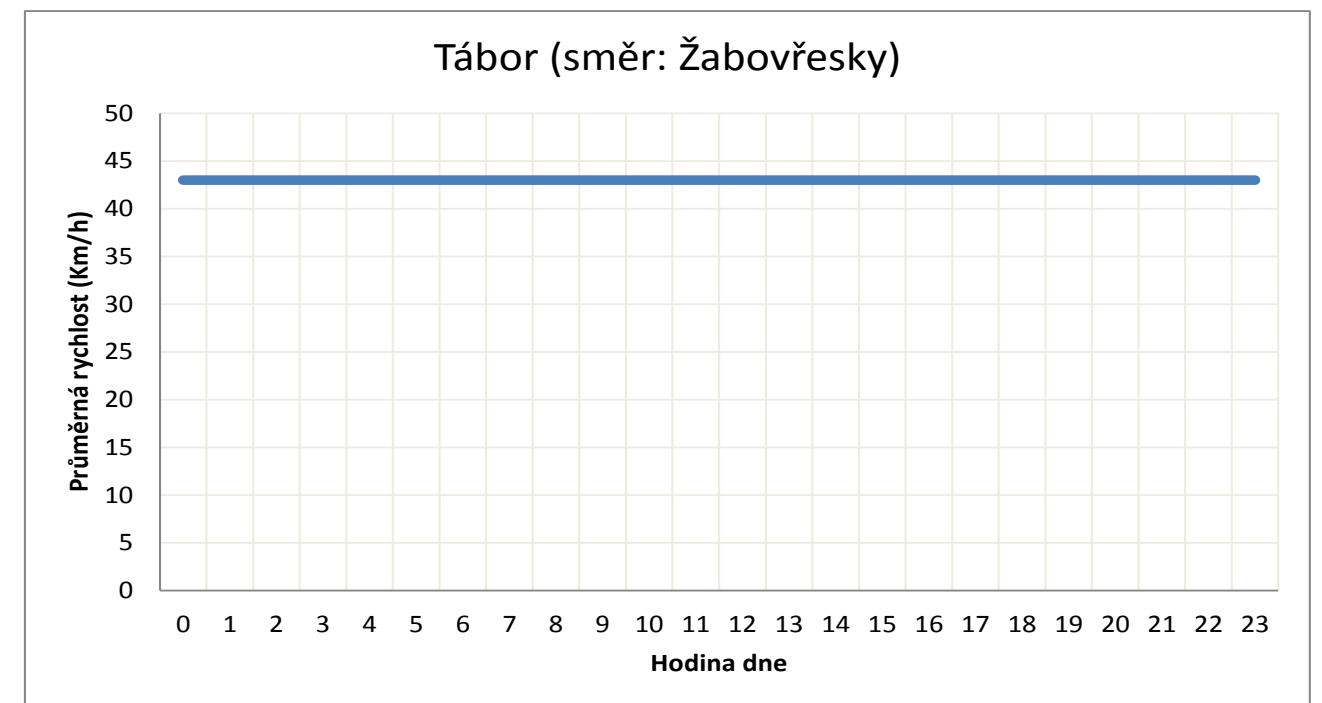


**LEGENDA:**  
**TRAFFICSEGMENTID:** Unikátní číslo TMC segmentu:  
**ROADNAME:** Jméno ulice podle zdrojových dat:  
**FROMNAME:** Směr od:  
**TONAME:** Směr k:

#### VYHODNOCENÍ KONGESCE:

Povolená rychlost na komunikaci je 50 km/h.  
 Běžná dlouhodobá rychlost z historických dat, kterou se jezdí v TMC segmentu je 40 km/h.  
 Statická doprava nemá vliv na vznik kongescí.

**TRAFFICSEGMENTID:** TS06077T06078  
**ROADNAME:** Tábor  
**FROMNAME:** Hradecká  
**TONAME:** Zborovská  
**IAD:** Parkování vyznačeno na komunikaci  
**VHD:** Provoz VHD není parkováním omezen  
**PĚŠÍ DOPRAVA:** -  
**CYKLISTICKÁ DOPRAVA:** Parkování vyznačeno na komunikaci  
**GENEREL CYKLISTICKÉ DOP.:** Možný konflikt



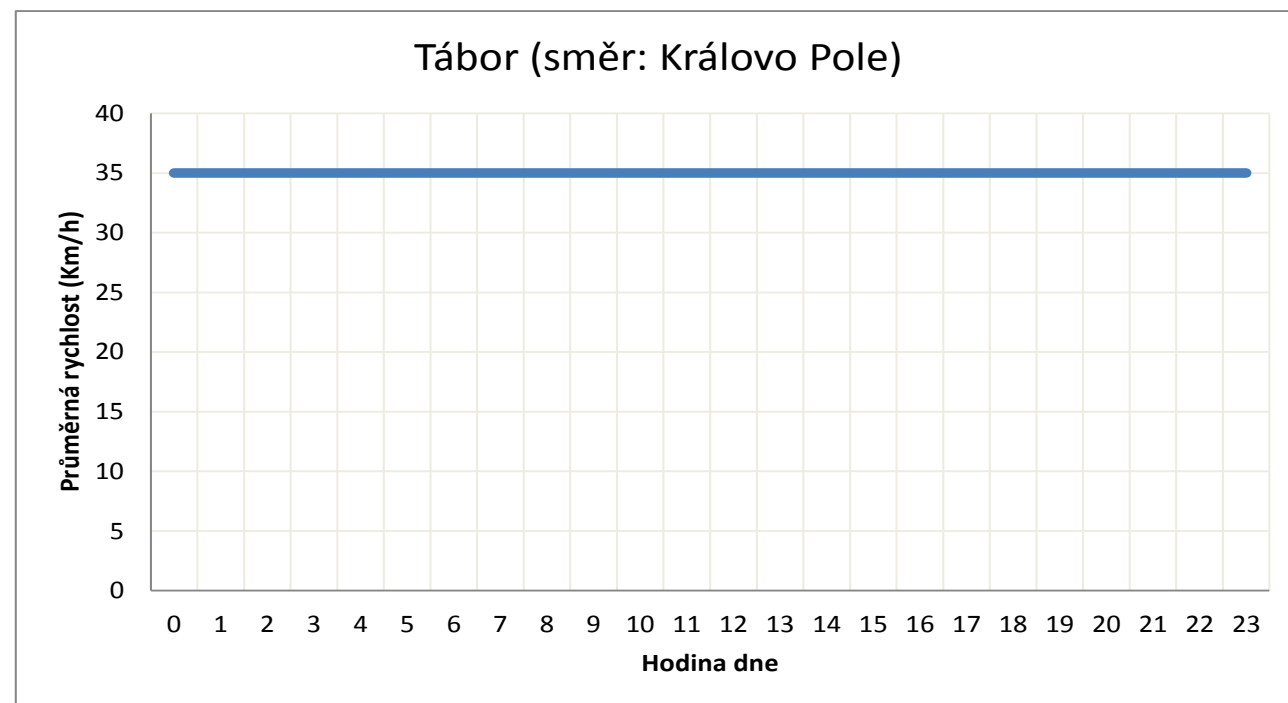
**LEGENDA:**  
**TRAFFICSEGMENTID:** Unikátní číslo TMC segmentu:  
**ROADNAME:** Jméno ulice podle zdrojových dat:  
**FROMNAME:** Směr od:  
**TONAME:** Směr k:

#### VYHODNOCENÍ KONGESCE:

Povolená rychlost na komunikaci je 50 km/h.  
 Běžná dlouhodobá rychlost z historických dat, kterou se jezdí v TMC segmentu je 43 km/h.  
 Statická doprava nemá vliv na vznik kongescí.



**TRAFFICSEGMENTID:** TS06079F06078  
**ROADNAME:** Tábor  
**FROMNAME:** Veveří  
**TONAME:** Zborovská  
**IAD:** Parkování vyznačeno na komunikaci  
**VHD:** Provoz VHD není parkováním omezen  
**PĚŠÍ DOPRAVA:** -  
**CYKLISTICKÁ DOPRAVA:** Parkování vyznačeno na komunikaci  
**GENEREL CYKLISTICKÉ DOP.:** Možný konflikt

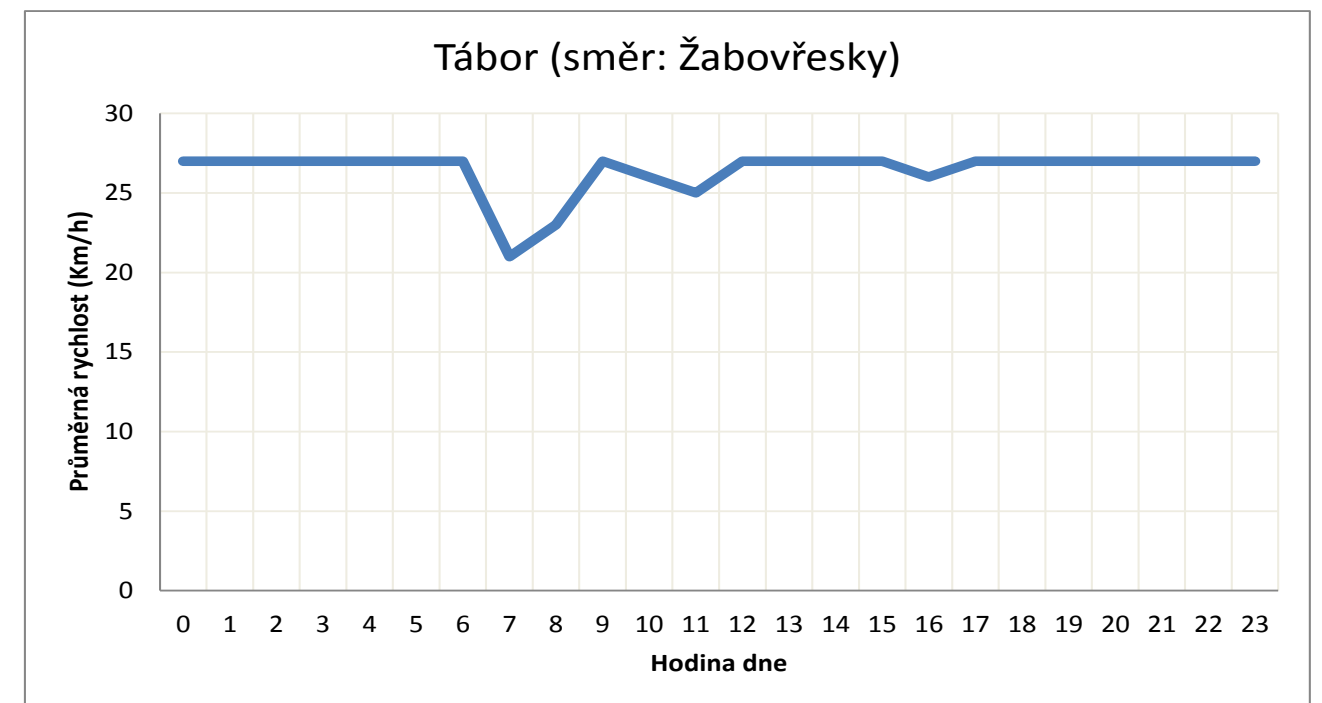


**LEGENDA:**  
**TRAFFICSEGMENTID:** Unikátní číslo TMC segmentu:  
**ROADNAME:** Jméno ulice podle zdrojových dat:  
**FROMNAME:** Směr od:  
**TONAME:** Směr k:

#### VYHODNOCENÍ KONGESCE:

Povolená rychlost na komunikaci je 50 km/h.  
 Běžná dlouhodobá rychlost z historických dat, kterou se jezdí v TMC segmentu je 35 km/h.  
 Statická doprava nemá vliv na vznik kongescí.

**TRAFFICSEGMENTID:** TS06078T06079  
**ROADNAME:** Tábor  
**FROMNAME:** Zborovská  
**TONAME:** Veveří  
**IAD:** Parkování vyznačeno na komunikaci  
**VHD:** Provoz VHD není parkováním omezen  
**PĚŠÍ DOPRAVA:** -  
**CYKLISTICKÁ DOPRAVA:** Parkování vyznačeno na komunikaci  
**GENEREL CYKLISTICKÉ DOP.:** Možný konflikt

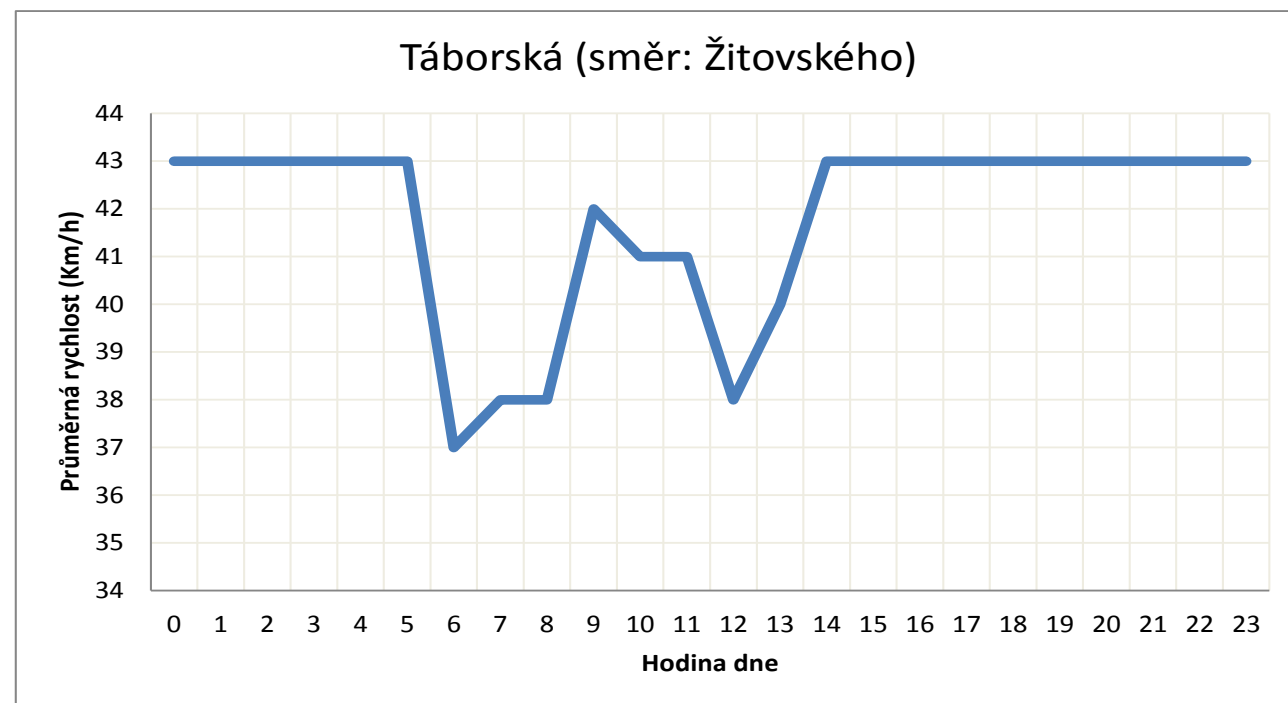


**LEGENDA:**  
**TRAFFICSEGMENTID:** Unikátní číslo TMC segmentu:  
**ROADNAME:** Jméno ulice podle zdrojových dat:  
**FROMNAME:** Směr od:  
**TONAME:** Směr k:

#### VYHODNOCENÍ KONGESCE:

Povolená rychlost na komunikaci je 50 km/h.  
 Běžná dlouhodobá rychlost z historických dat, kterou se jezdí v TMC segmentu je 27 km/h.  
 Statická doprava může mít vliv na vznik kongescí.

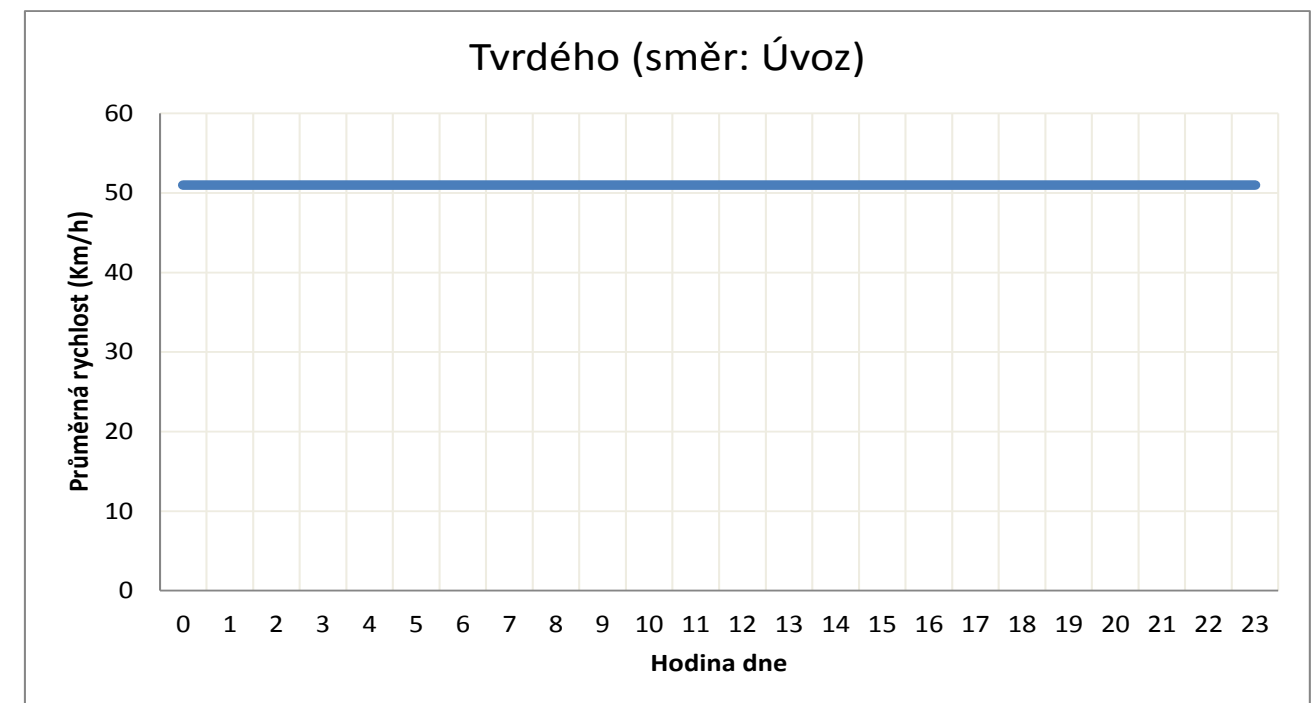
**TRAFFICSEGMENTID:** TS19399F19398  
**ROADNAME:** Tábořská  
**FROMNAME:** Klíny  
**TONAME:** Žitovského  
**IAD:** Parkování na komunikaci nevyznačeno, parkující vozidla na komunikaci  
**VHD:** Provoz VHD je parkováním omezen  
**PĚŠÍ DOPRAVA:** -  
**CYKLISTICKÁ DOPRAVA:** Parkování na komunikaci nevyznačeno, parkující vozidla na komunikaci  
**GENEREL CYKLISTICKÉ DOP.:** -



**LEGENDA:**  
**TRAFFICSEGMENTID:** Unikátní číslo TMC segmentu:  
**ROADNAME:** Jméno ulice podle zdrojových dat:  
**FROMNAME:** Směr od:  
**TONAME:** Směr k:

**VYHODNOCENÍ KONGESCE:**  
 Povolená rychlost na komunikaci je 50 km/h.  
 Běžná dlouhodobá rychlost z historických dat, kterou se jezdí v TMC segmentu je 43 km/h.  
 Statická doprava nemá vliv na vznik kongescí.

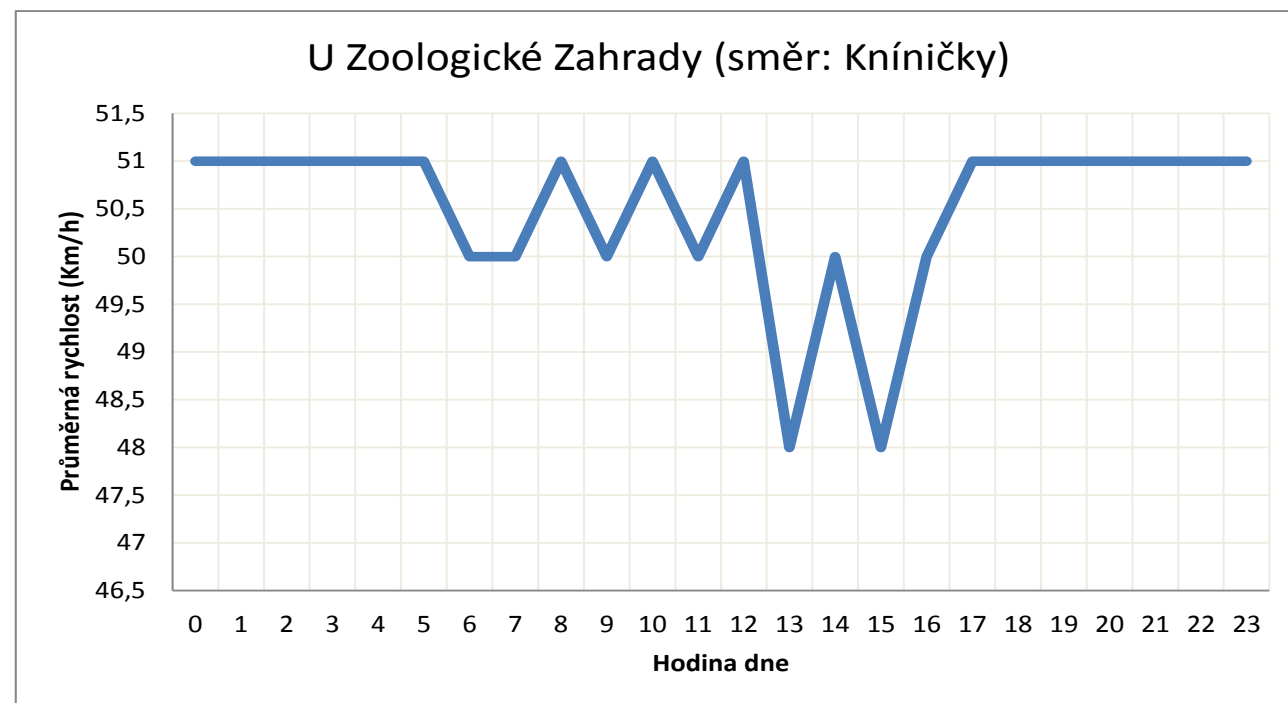
**TRAFFICSEGMENTID:** TS19360T19361  
**ROADNAME:** Tvrdého  
**FROMNAME:** Lerchova  
**TONAME:** Roubalova  
**IAD:** Parkování na komunikaci nevyznačeno, parkující vozidla na komunikaci  
**VHD:** Provoz VHD není parkováním omezen  
**PĚŠÍ DOPRAVA:** Parkování na chodníku nevyznačeno, parkující vozidla na chodníku  
**CYKLISTICKÁ DOPRAVA:** Parkování na komunikaci nevyznačeno, parkující vozidla na komunikaci  
**GENEREL CYKLISTICKÉ DOP.:** Možný konflikt



**LEGENDA:**  
**TRAFFICSEGMENTID:** Unikátní číslo TMC segmentu:  
**ROADNAME:** Jméno ulice podle zdrojových dat:  
**FROMNAME:** Směr od:  
**TONAME:** Směr k:

**VYHODNOCENÍ KONGESCE:**  
 Povolená rychlost na komunikaci je 50 km/h.  
 Běžná dlouhodobá rychlost z historických dat, kterou se jezdí v TMC segmentu je 51 km/h.  
 Statická doprava nemá vliv na vznik kongescí.

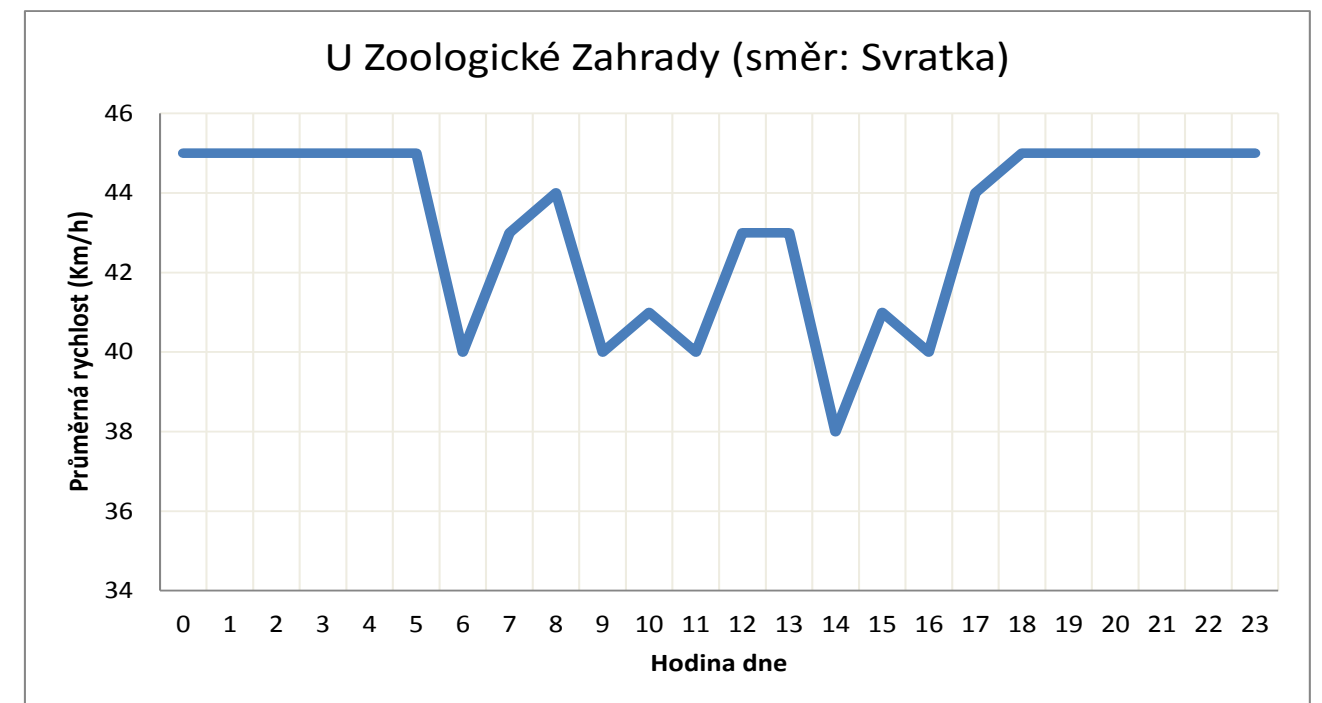
**TRAFFICSEGMENTID:** TS05985T05986  
**ROADNAME:** U Zoologické Zahrady  
**FROMNAME:** Kníničská  
**TONAME:** Komínská  
**IAD:** Na komunikaci se neparkuje  
**VHD:** -  
**PĚŠÍ DOPRAVA:** Parkování na chodníku nevyznačeno, parkující vozidla  
**CYKLISTICKÁ DOPRAVA:** Na komunikaci se neparkuje  
**GENEREL CYKLISTICKÉ DOP.:** -



**LEGENDA:**  
**TRAFFICSEGMENTID:** Unikátní číslo TMC segmentu:  
**ROADNAME:** Jméno ulice podle zdrojových dat:  
**FROMNAME:** Směr od:  
**TONAME:** Směr k:

**VYHODNOCENÍ KONGESCE:**  
 Povolená rychlost na komunikaci je 50 km/h.  
 Běžná dlouhodobá rychlost z historických dat, kterou se jezdí v TMC segmentu je 51 km/h.  
 Statická doprava nemá vliv na vznik kongescí.

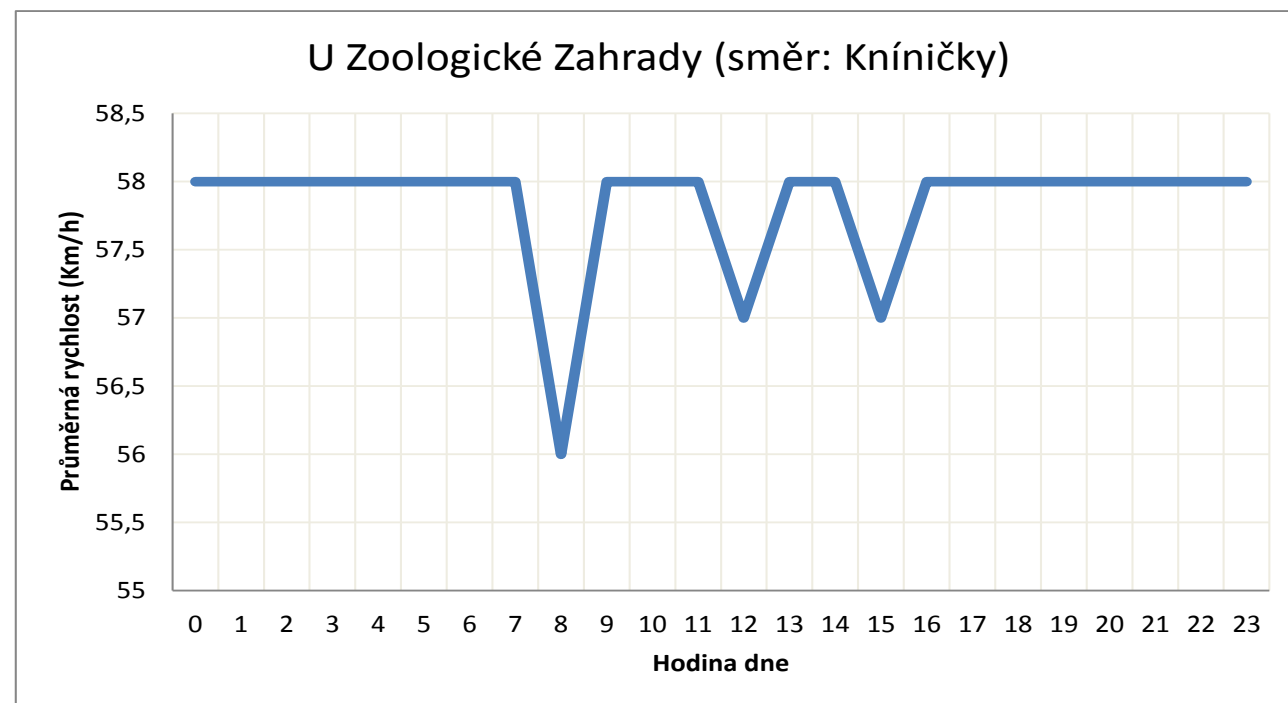
**TRAFFICSEGMENTID:** TS05986F05985  
**ROADNAME:** U Zoologické Zahrady  
**FROMNAME:** Komínská  
**TONAME:** Kníničská  
**IAD:** Na komunikaci se neparkuje  
**VHD:** -  
**PĚŠÍ DOPRAVA:** Parkování na chodníku nevyznačeno, parkující vozidla  
**CYKLISTICKÁ DOPRAVA:** Na komunikaci se neparkuje  
**GENEREL CYKLISTICKÉ DOP.:** -



**LEGENDA:**  
**TRAFFICSEGMENTID:** Unikátní číslo TMC segmentu:  
**ROADNAME:** Jméno ulice podle zdrojových dat:  
**FROMNAME:** Směr od:  
**TONAME:** Směr k:

**VYHODNOCENÍ KONGESCE:**  
 Povolená rychlost na komunikaci je 50 km/h.  
 Běžná dlouhodobá rychlost z historických dat, kterou se jezdí v TMC segmentu je 45 km/h.  
 Statická doprava nemá vliv na vznik kongescí.

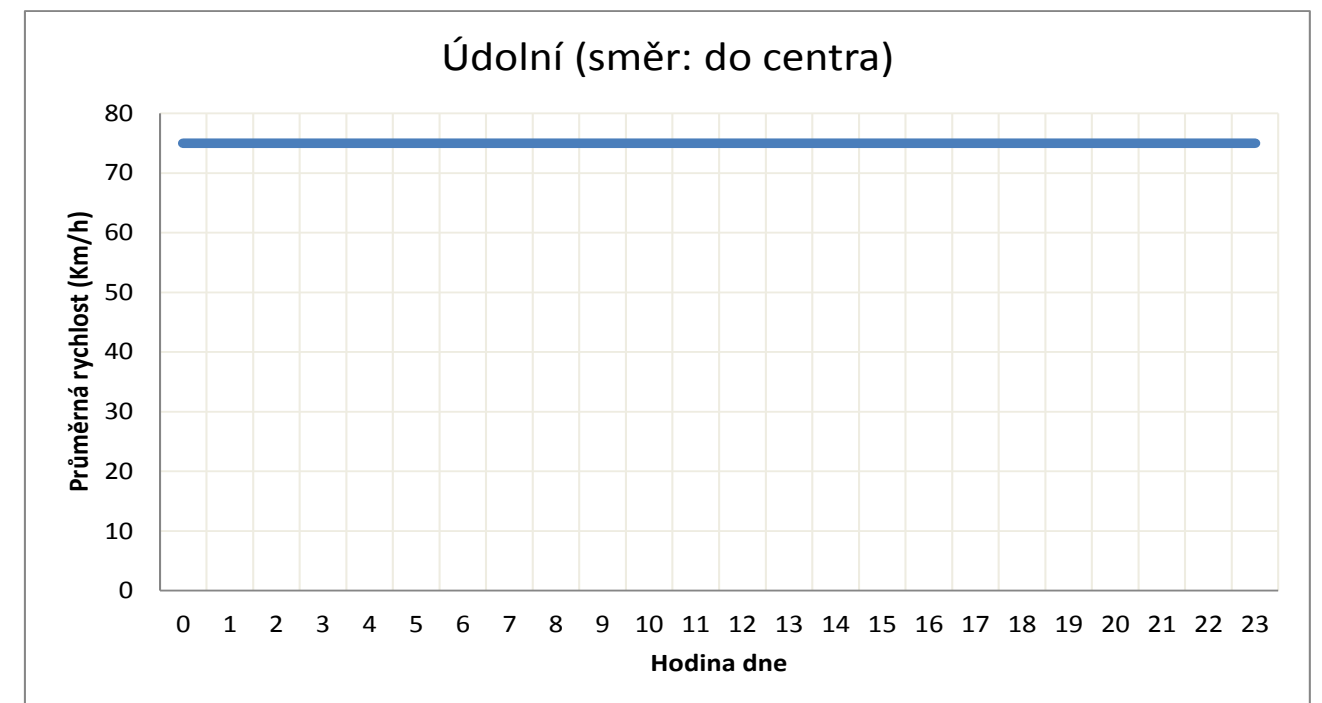
**TRAFFICSEGMENTID:** TS05986T05987  
**ROADNAME:** U Zoologické Zahrady  
**FROMNAME:** Komínská  
**TONAME:** Ondrova  
**IAD:** Na komunikaci se neparkuje  
**VHD:** -  
**PĚŠÍ DOPRAVA:** Parkování na chodníku nevyznačeno, parkující vozidla  
**CYKLISTICKÁ DOPRAVA:** Na komunikaci se neparkuje  
**GENEREL CYKLISTICKÉ DOP.:** -



**LEGENDA:**  
**TRAFFICSEGMENTID:** Unikátní číslo TMC segmentu:  
**ROADNAME:** Jméno ulice podle zdrojových dat:  
**FROMNAME:** Směr od:  
**TONAME:** Směr k:

**VYHODNOCENÍ KONGESCE:**  
 Povolená rychlost na komunikaci je 50 km/h.  
 Běžná dlouhodobá rychlost z historických dat, kterou se jezdí v TMC segmentu je 58 km/h.  
 Statická doprava nemá vliv na vznik kongescí.

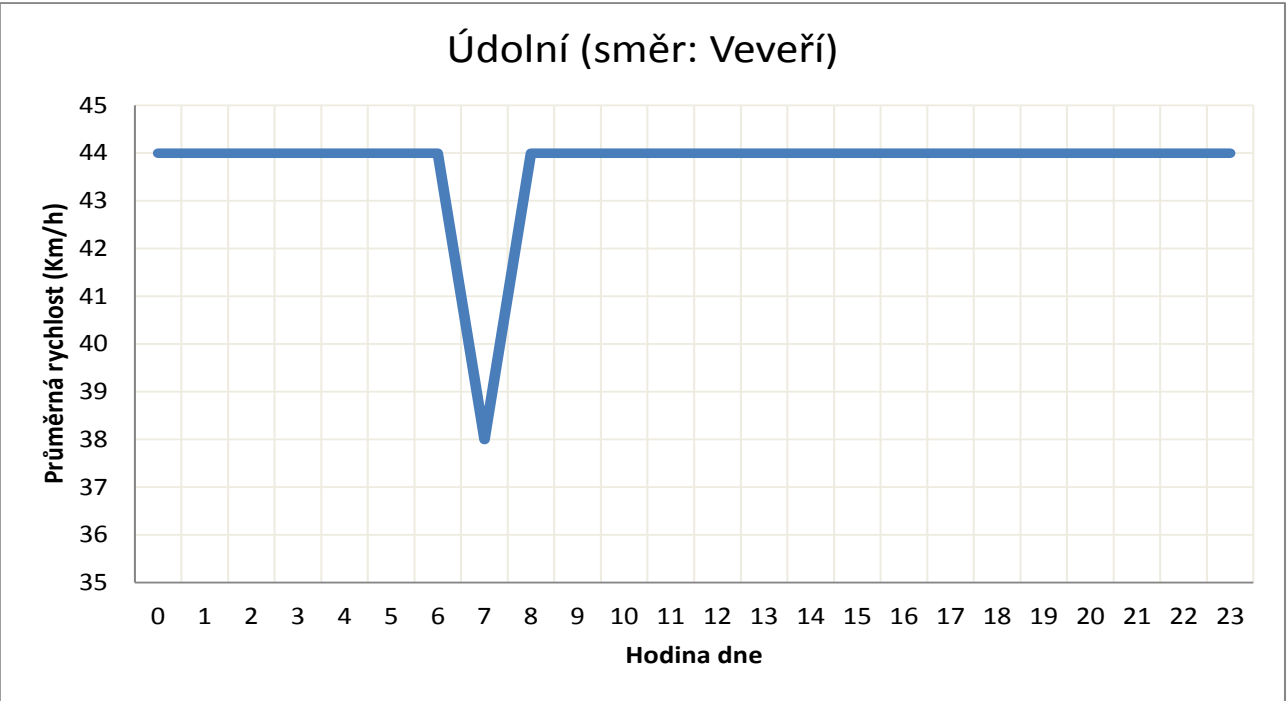
**TRAFFICSEGMENTID:** TS06072F19469  
**ROADNAME:** Údolní  
**FROMNAME:** bří. Čapků  
**TONAME:** Grohova  
**IAD:** Na komunikaci se neparkuje  
**VHD:** Provoz VHD není parkováním omezen  
**PĚŠÍ DOPRAVA:** Parkování na chodníku nevyznačeno, parkující vozidla na chodníku  
**CYKLISTICKÁ DOPRAVA:** Na komunikaci se neparkuje  
**GENEREL CYKLISTICKÉ DOP.:** -



**LEGENDA:**  
**TRAFFICSEGMENTID:** Unikátní číslo TMC segmentu:  
**ROADNAME:** Jméno ulice podle zdrojových dat:  
**FROMNAME:** Směr od:  
**TONAME:** Směr k:

**VYHODNOCENÍ KONGESCE:**  
 Povolená rychlost na komunikaci je 30 km/h.  
 Běžná dlouhodobá rychlost z historických dat, kterou se jezdí v TMC segmentu je 75 km/h.  
 Dle stavu povrchu vozovky a přilehlého tramvajového tělesa, je pravděpodobně měřená rychlost v dotčeném TMC segmentu chybná

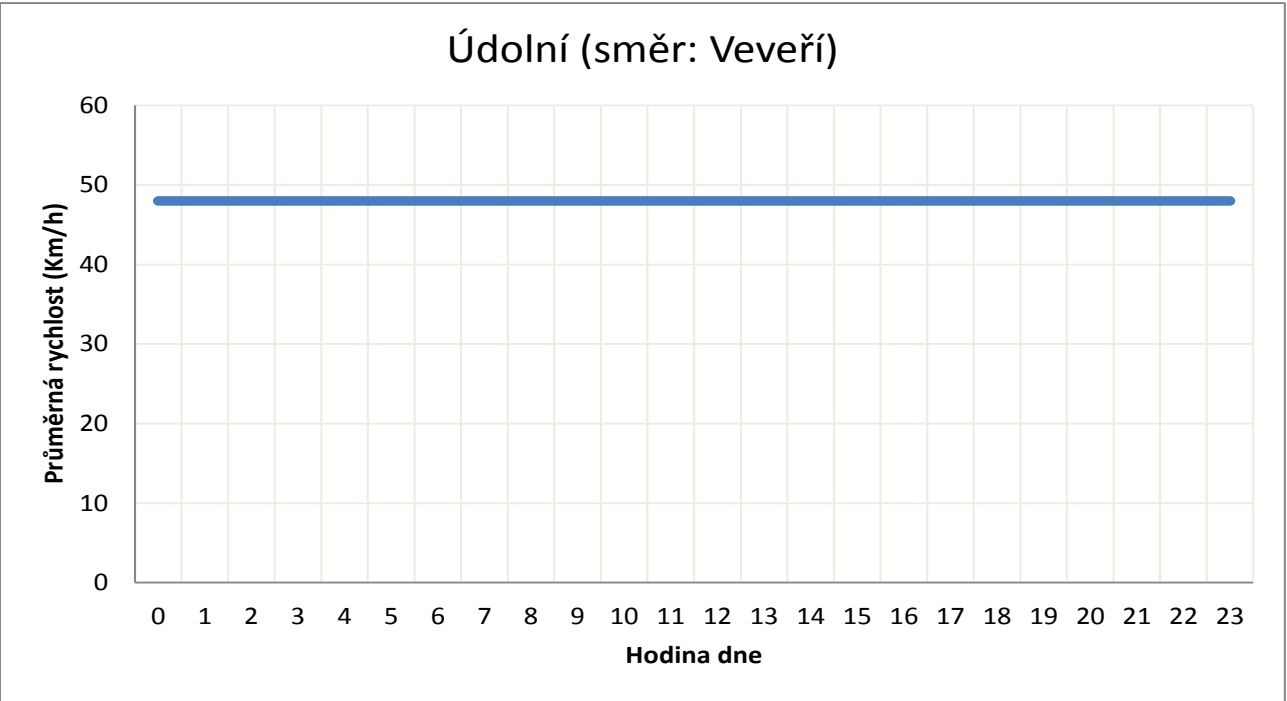
**TRAFFICSEGMENTID:** TS06072T04694  
**ROADNAME:** Údolní  
**FROMNAME:** bří. Čapků  
**TONAME:** Úvoz  
**IAD:** Na komunikaci se neparkuje  
**VHD:** Provoz VHD není parkováním omezen  
**PĚŠÍ DOPRAVA:** Parkování na chodníku nevyznačeno, parkující vozidla na chodníku  
**CYKLISTICKÁ DOPRAVA:** Na komunikaci se neparkuje  
**GENEREL CYKLISTICKÉ DOP.:** -



**LEGENDA:**  
**TRAFFICSEGMENTID:** Unikátní číslo TMC segmentu:  
**ROADNAME:** Jméno ulice podle zdrojových dat:  
**FROMNAME:** Směr od:  
**TONAME:** Směr k:

**VYHODNOCENÍ KONGESCE:**  
Povolená rychlost na komunikaci je 50 km/h.  
Běžná dlouhodobá rychlost z historických dat, kterou se jezdí v TMC segmentu je 44 km/h.  
Statická doprava nemá vliv na vznik kongescí.

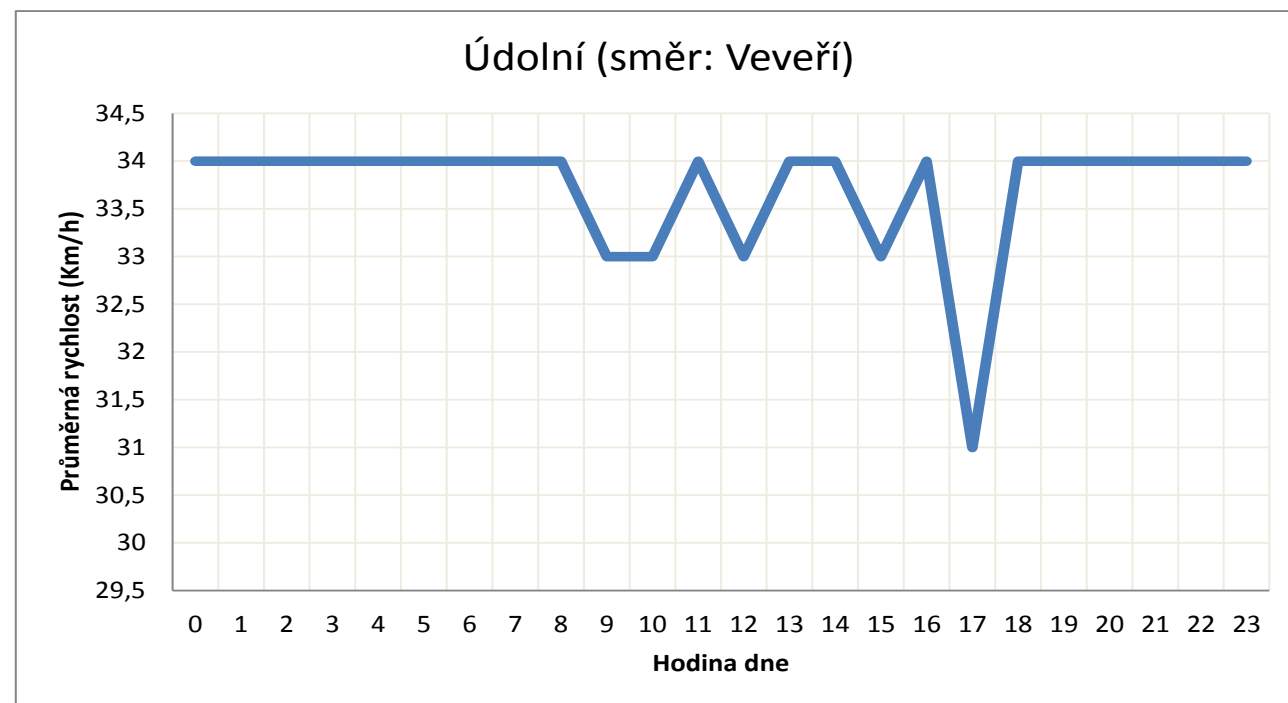
**TRAFFICSEGMENTID:** TS19469T06072  
**ROADNAME:** Údolní  
**FROMNAME:** Grohova  
**TONAME:** bří. Čapků  
**IAD:** Na komunikaci se neparkuje  
**VHD:** Provoz VHD není parkováním omezen  
**PĚŠÍ DOPRAVA:** Parkování na chodníku nevyznačeno, parkující vozidla na chodníku  
**CYKLISTICKÁ DOPRAVA:** Na komunikaci se neparkuje  
**GENEREL CYKLISTICKÉ DOP.:** -



**LEGENDA:**  
**TRAFFICSEGMENTID:** Unikátní číslo TMC segmentu:  
**ROADNAME:** Jméno ulice podle zdrojových dat:  
**FROMNAME:** Směr od:  
**TONAME:** Směr k:

**VYHODNOCENÍ KONGESCE:**  
Povolená rychlost na komunikaci je 50 km/h.  
Běžná dlouhodobá rychlost z historických dat, kterou se jezdí v TMC segmentu je 48 km/h.  
Statická doprava nemá vliv na vznik kongescí.

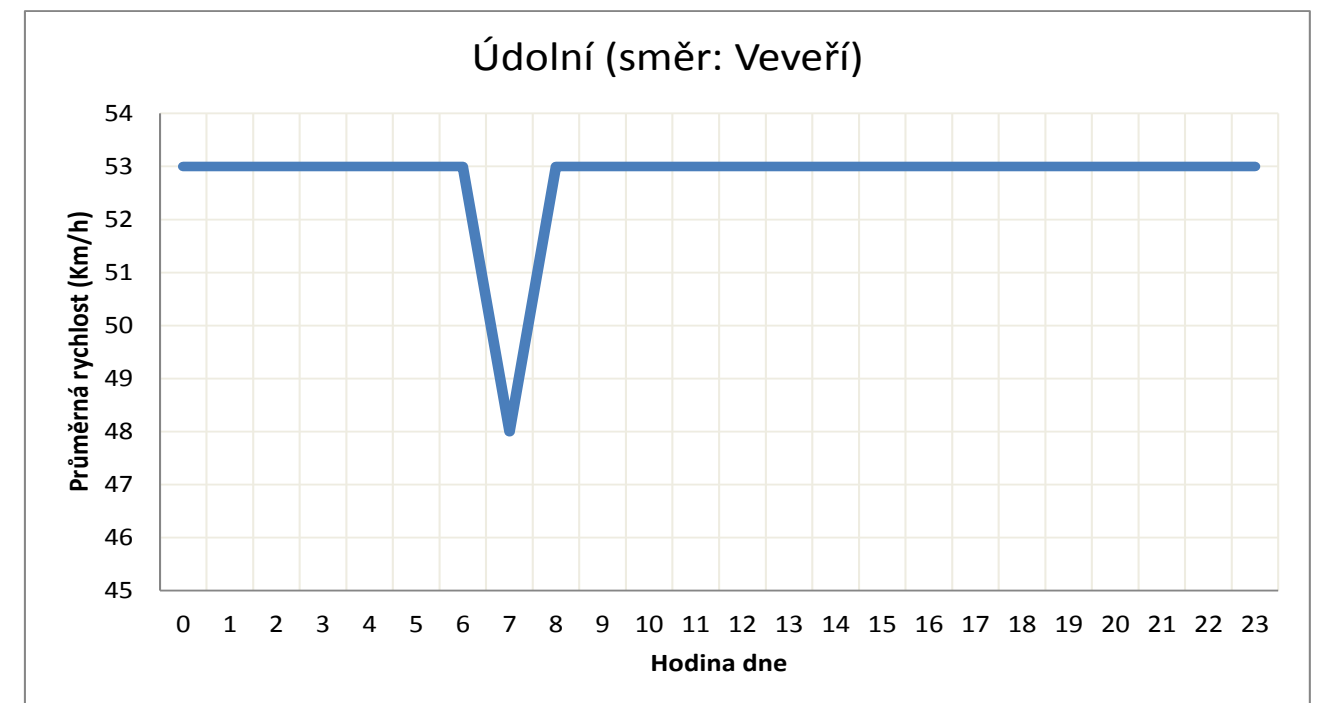
**TRAFFICSEGMENTID:** TS04695T04696  
**ROADNAME:** Údolní  
**FROMNAME:** Marešova  
**TONAME:** Husova  
**IAD:** Parkování na komunikaci nevyznačeno, parkující vozidla na komunikaci  
**VHD:** Provoz VHD není parkováním omezen  
**PĚŠÍ DOPRAVA:** -  
**CYKLISTICKÁ DOPRAVA:** Parkování na komunikaci nevyznačeno, parkující vozidla na komunikaci  
**GENEREL CYKLISTICKÉ DOP.:** Možný konflikt



**LEGENDA:**  
**TRAFFICSEGMENTID:** Unikátní číslo TMC segmentu:  
**ROADNAME:** Jméno ulice podle zdrojových dat:  
**FROMNAME:** Směr od:  
**TONAME:** Směr k:

**VYHODNOCENÍ KONGESCE:**  
 Povolená rychlost na komunikaci je 50 km/h.  
 Běžná dlouhodobá rychlost z historických dat, kterou se jezdí v TMC segmentu je 34 km/h.  
 Statická doprava může mít vliv na vznik kongescí.

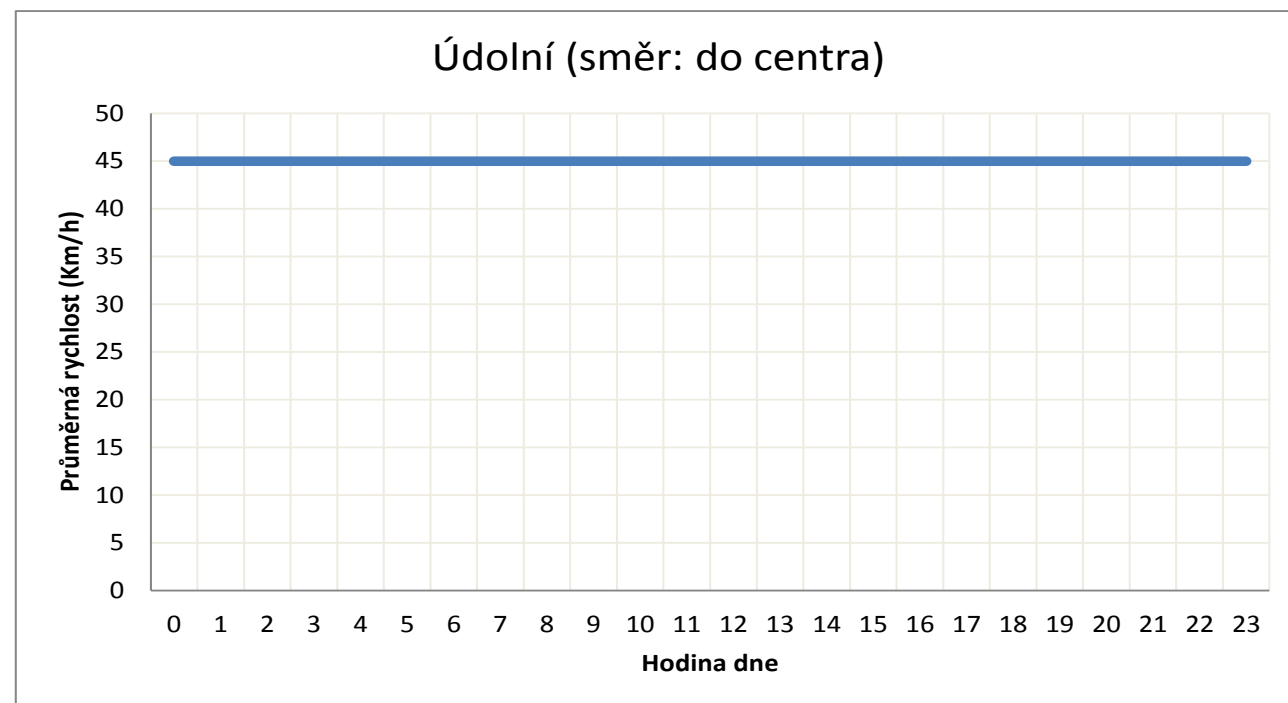
**TRAFFICSEGMENTID:** TS19470T19469  
**ROADNAME:** Údolní  
**FROMNAME:** odb. Masarykova univerzita  
**TONAME:** Grohova  
**IAD:** Na komunikaci se neparkuje  
**VHD:** Provoz VHD není parkováním omezen  
**PĚŠÍ DOPRAVA:** Parkování na chodníku nevyznačeno, parkující vozidla na chodníku  
**CYKLISTICKÁ DOPRAVA:** Na komunikaci se neparkuje  
**GENEREL CYKLISTICKÉ DOP.:** -



**LEGENDA:**  
**TRAFFICSEGMENTID:** Unikátní číslo TMC segmentu:  
**ROADNAME:** Jméno ulice podle zdrojových dat:  
**FROMNAME:** Směr od:  
**TONAME:** Směr k:

**VYHODNOCENÍ KONGESCE:**  
 Povolená rychlost na komunikaci je 30 km/h.  
 Běžná dlouhodobá rychlost z historických dat, kterou se jezdí v TMC segmentu je 53 km/h.  
 Statická doprava nemá vliv na vznik kongescí.

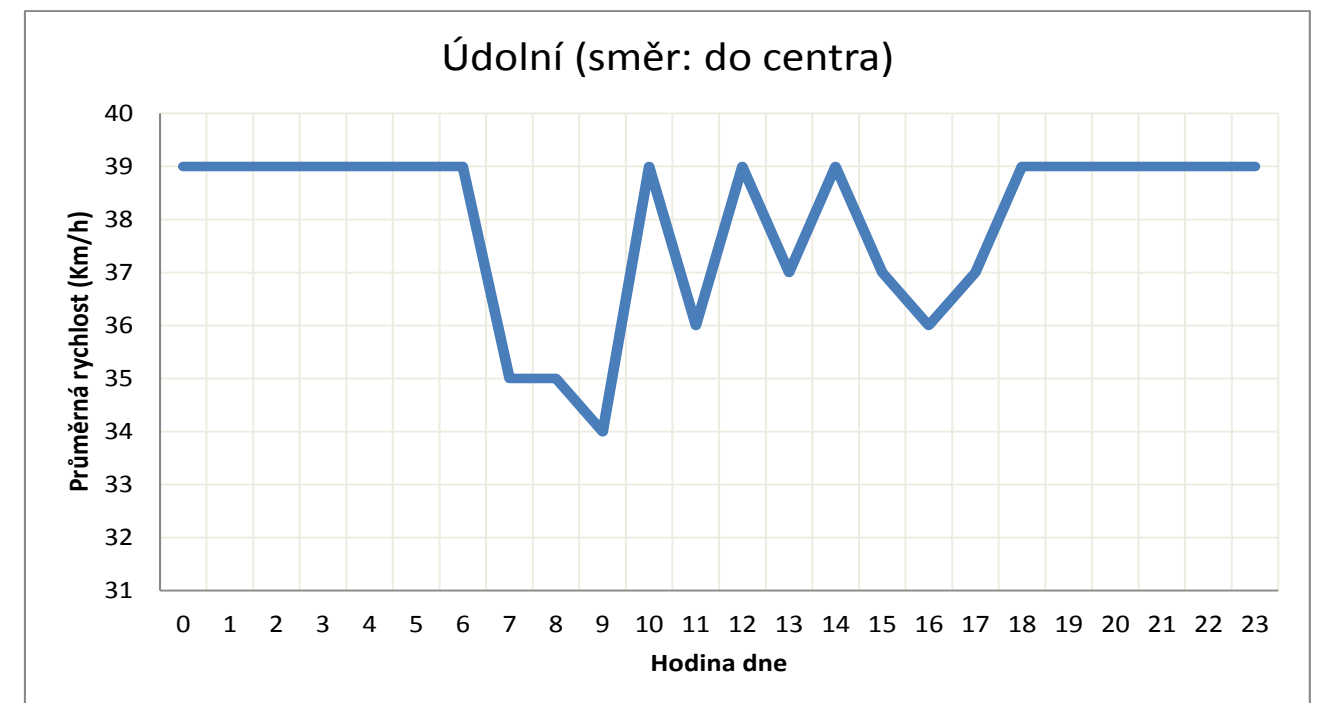
**TRAFFICSEGMENTID:** TS04695F24005  
**ROADNAME:** Údolní  
**FROMNAME:** Marešova  
**TONAME:** Obilní Trh  
**IAD:** Parkování na komunikaci nevyznačeno, parkující vozidla na komunikaci  
**VHD:** Provoz VHD je parkováním omezen  
**PĚŠÍ DOPRAVA:** -  
**CYKLISTICKÁ DOPRAVA:** Parkování na komunikaci nevyznačeno, parkující vozidla na komunikaci  
**GENEREL CYKLISTICKÉ DOP.:** -



**LEGENDA:**  
**TRAFFICSEGMENTID:** Unikátní číslo TMC segmentu:  
**ROADNAME:** Jméno ulice podle zdrojových dat:  
**FROMNAME:** Směr od:  
**TONAME:** Směr k:

**VYHODNOCENÍ KONGESCE:**  
 Povolená rychlost na komunikaci je 50 km/h.  
 Běžná dlouhodobá rychlost z historických dat, kterou se jezdí v TMC segmentu je 45 km/h.  
 Statická doprava nemá vliv na vznik kongescí.

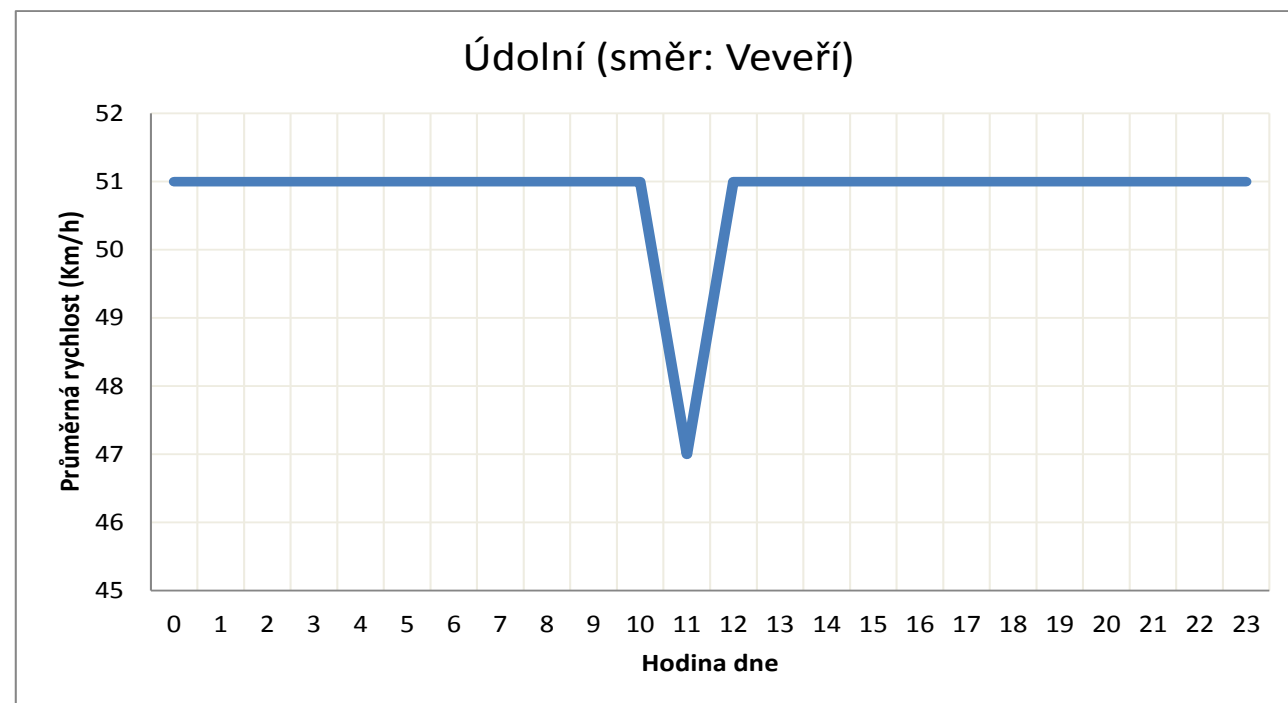
**TRAFFICSEGMENTID:** TS24005F04694  
**ROADNAME:** Údolní  
**FROMNAME:** Obilní Trh  
**TONAME:** Úvoz  
**IAD:** Na komunikaci se neparkuje  
**VHD:** Provoz VHD není parkováním omezen  
**PĚŠÍ DOPRAVA:** Parkování na chodníku nevyznačeno, parkující vozidla na chodníku  
**CYKLISTICKÁ DOPRAVA:** Na komunikaci se neparkuje  
**GENEREL CYKLISTICKÉ DOP.:** -



**LEGENDA:**  
**TRAFFICSEGMENTID:** Unikátní číslo TMC segmentu:  
**ROADNAME:** Jméno ulice podle zdrojových dat:  
**FROMNAME:** Směr od:  
**TONAME:** Směr k:

**VYHODNOCENÍ KONGESCE:**  
 Povolená rychlost na komunikaci je 50 km/h.  
 Běžná dlouhodobá rychlost z historických dat, kterou se jezdí v TMC segmentu je 39 km/h.  
 Statická doprava nemá vliv na vznik kongescí.

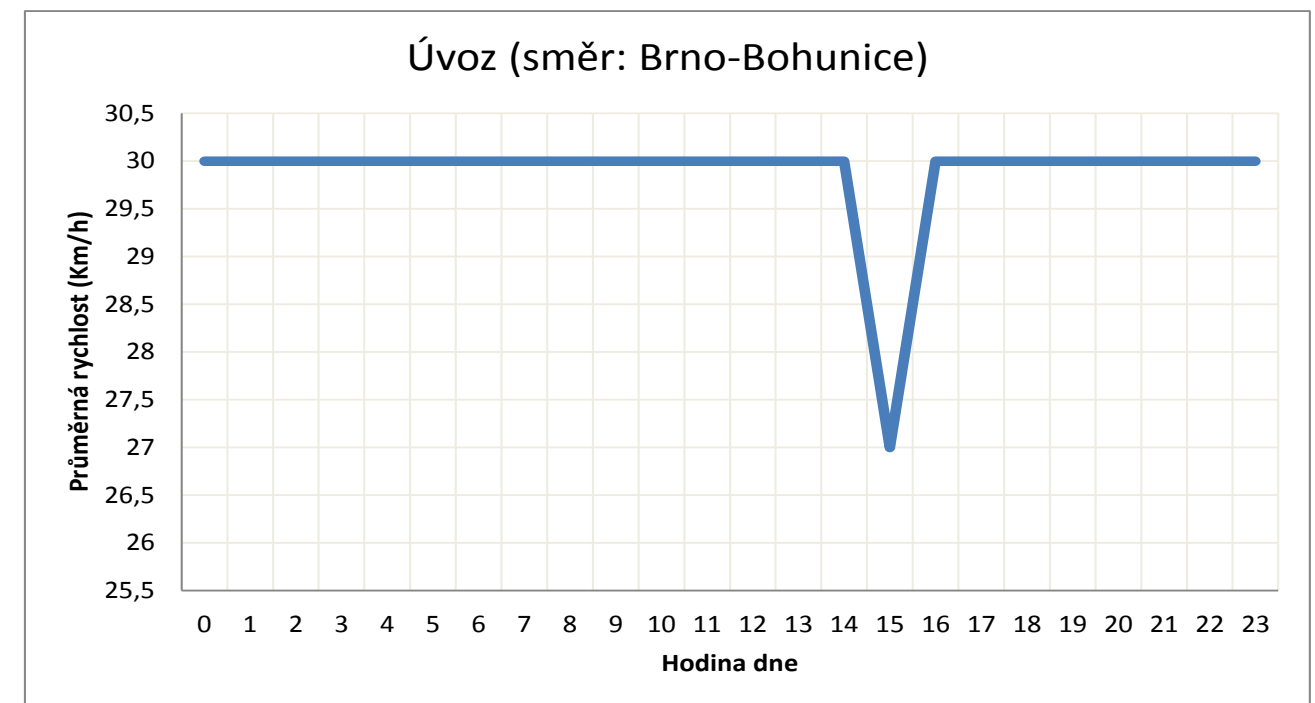
**TRAFFICSEGMENTID:** TS24005T04695  
**ROADNAME:** Údolní  
**FROMNAME:** Obilní Trh  
**TONAME:** Marešova  
**IAD:** Parkování na komunikaci nevyznačeno, parkující vozidla na komunikaci  
**VHD:** Provoz VHD je parkováním omezen  
**PĚŠÍ DOPRAVA:** -  
**CYKLISTICKÁ DOPRAVA:** Parkování na komunikaci nevyznačeno, parkující vozidla na komunikaci  
**GENEREL CYKLISTICKÉ DOP.:** Možný konflikt



**LEGENDA:**  
**TRAFFICSEGMENTID:** Unikátní číslo TMC segmentu:  
**ROADNAME:** Jméno ulice podle zdrojových dat:  
**FROMNAME:** Směr od:  
**TONAME:** Směr k:

**VYHODNOCENÍ KONGESCE:**  
 Povolená rychlost na komunikaci je 50 km/h.  
 Běžná dlouhodobá rychlost z historických dat, kterou se jezdí v TMC segmentu je 51 km/h.  
 Statická doprava nemá vliv na vznik kongescí.

**TRAFFICSEGMENTID:** TS24006F04828  
**ROADNAME:** Úvoz  
**FROMNAME:** Gorkého  
**TONAME:** Úvoz/Údolní  
**IAD:** Na komunikaci se neparkuje  
**VHD:** Provoz VHD není parkováním omezen  
**PĚŠÍ DOPRAVA:** Parkování na chodníku nevyznačeno, parkující vozidla na chodníku  
**CYKLISTICKÁ DOPRAVA:** Na komunikaci se neparkuje  
**GENEREL CYKLISTICKÉ DOP.:** -

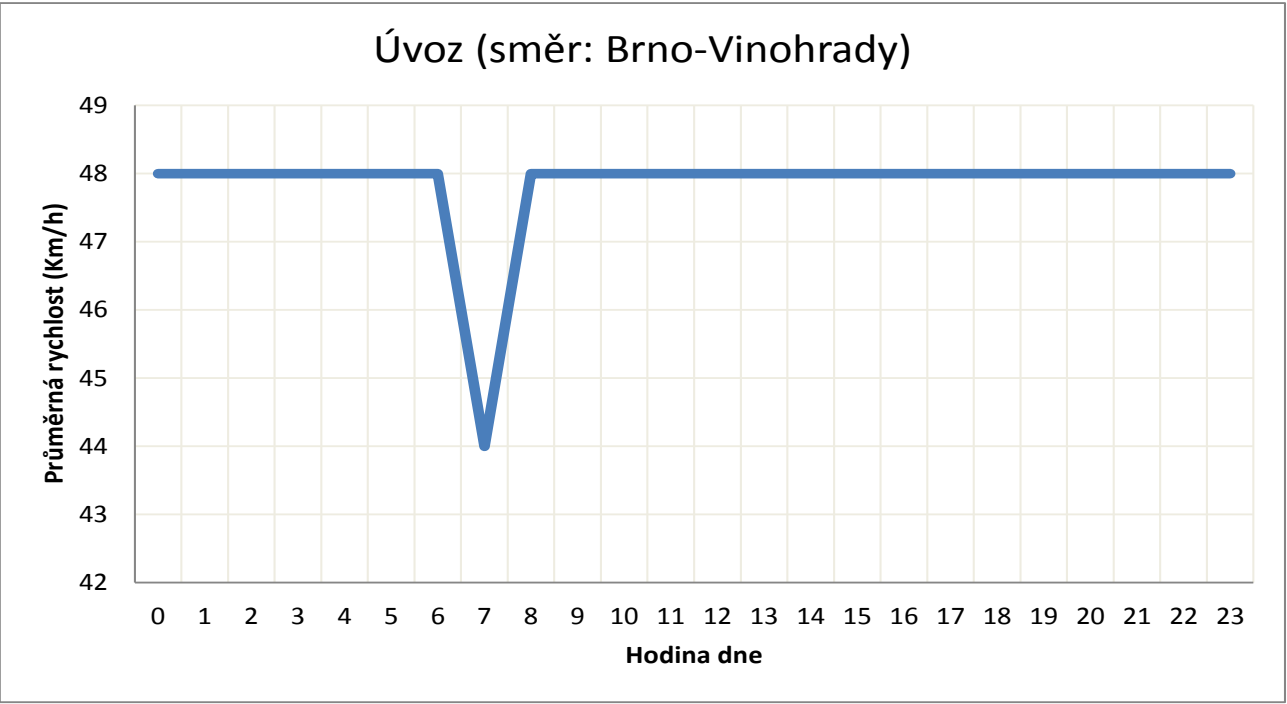


**LEGENDA:**  
**TRAFFICSEGMENTID:** Unikátní číslo TMC segmentu:  
**ROADNAME:** Jméno ulice podle zdrojových dat:  
**FROMNAME:** Směr od:  
**TONAME:** Směr k:

**VYHODNOCENÍ KONGESCE:**  
 Povolená rychlost na komunikaci je 50 km/h.  
 Běžná dlouhodobá rychlost z historických dat, kterou se jezdí v TMC segmentu je 30 km/h.  
 Statická doprava nemá vliv na vznik kongescí.



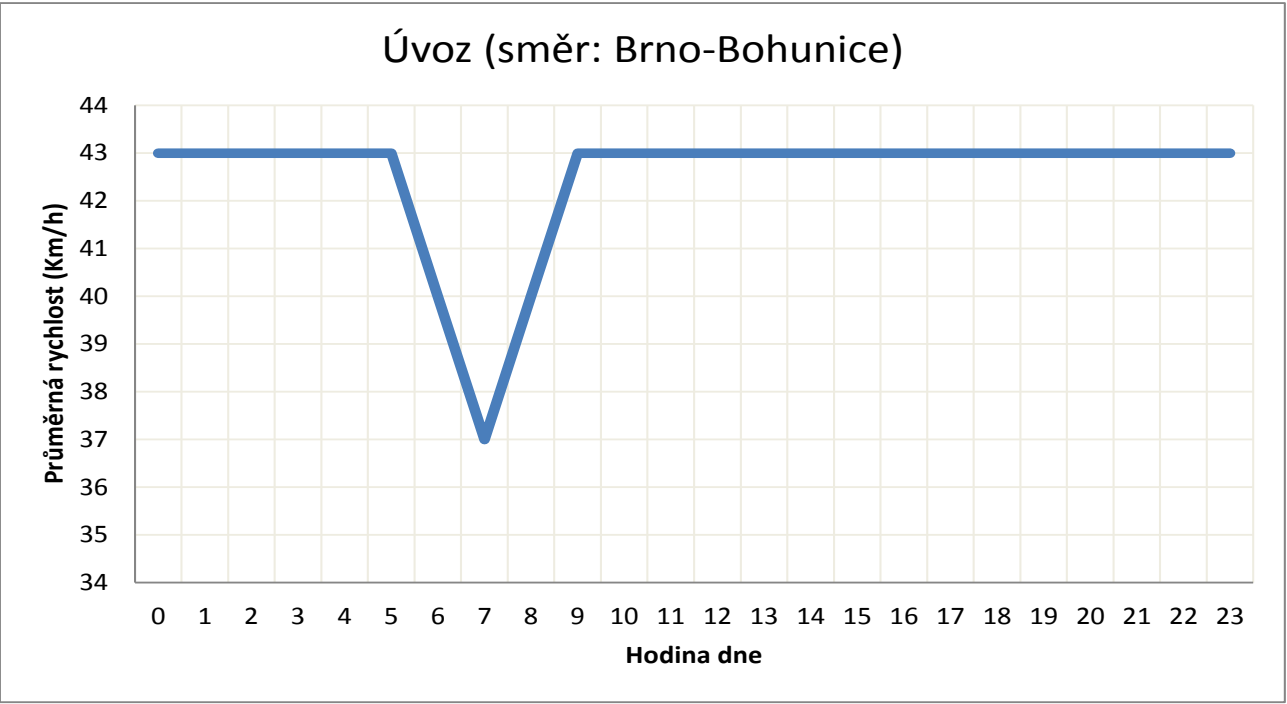
**TRAFFICSEGMENTID:** TS24006T19467  
**ROADNAME:** Úvoz  
**FROMNAME:** Gorkého  
**TONAME:** Grohova  
**IAD:** Na komunikaci se neparkuje  
**VHD:** Provoz VHD není parkováním omezen  
**PĚŠÍ DOPRAVA:** Parkování na chodníku nevyznačeno, parkující vozidla na chodníku  
**CYKLISTICKÁ DOPRAVA:** Na komunikaci se neparkuje  
**GENEREL CYKLISTICKÉ DOP.:** -



**LEGENDA:**  
**TRAFFICSEGMENTID:** Unikátní číslo TMC segmentu:  
**ROADNAME:** Jméno ulice podle zdrojových dat:  
**FROMNAME:** Směr od:  
**TONAME:** Směr k:

**VYHODNOCENÍ KONGESCE:**  
Povolená rychlost na komunikaci je 50 km/h.  
Běžná dlouhodobá rychlost z historických dat, kterou se jezdí v TMC segmentu je 48 km/h.  
Statická doprava nemá vliv na vznik kongescí.

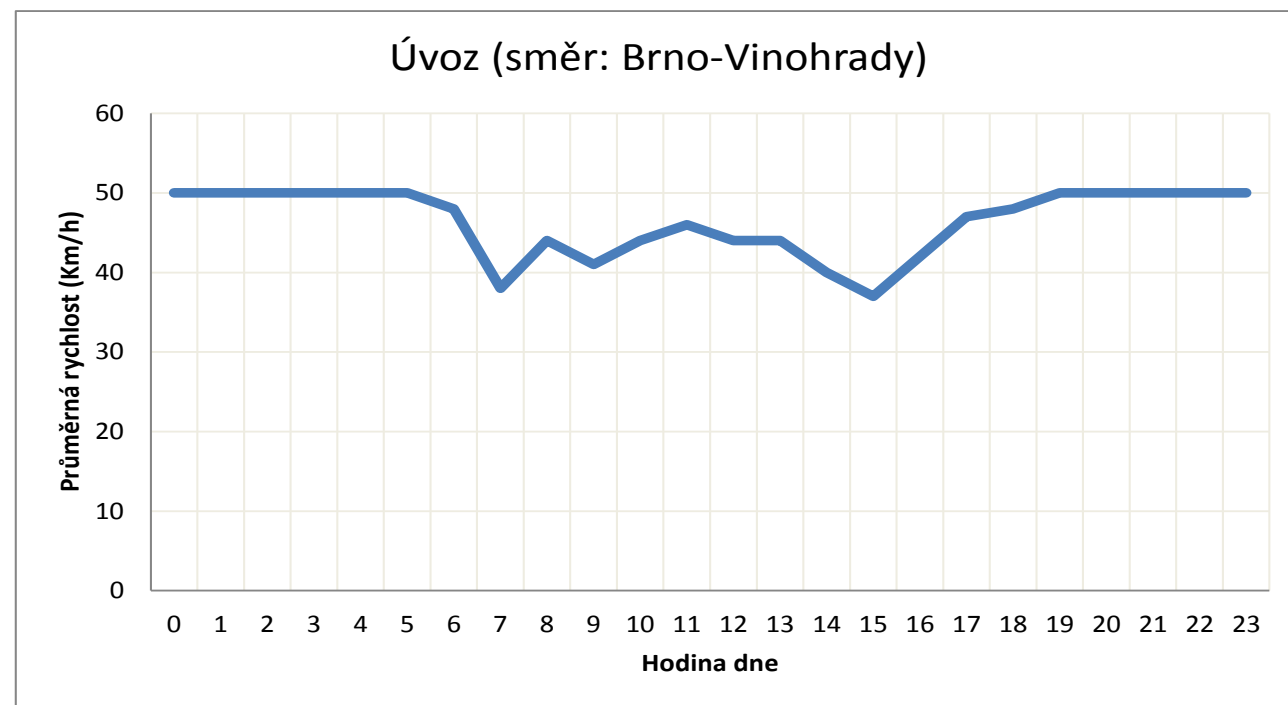
**TRAFFICSEGMENTID:** TS19467F24006  
**ROADNAME:** Úvoz  
**FROMNAME:** Grohova  
**TONAME:** Gorkého  
**IAD:** Na komunikaci se neparkuje  
**VHD:** Provoz VHD není parkováním omezen  
**PĚŠÍ DOPRAVA:** Parkování na chodníku nevyznačeno, parkující vozidla na chodníku  
**CYKLISTICKÁ DOPRAVA:** Na komunikaci se neparkuje  
**GENEREL CYKLISTICKÉ DOP.:** -



**LEGENDA:**  
**TRAFFICSEGMENTID:** Unikátní číslo TMC segmentu:  
**ROADNAME:** Jméno ulice podle zdrojových dat:  
**FROMNAME:** Směr od:  
**TONAME:** Směr k:

**VYHODNOCENÍ KONGESCE:**  
Povolená rychlost na komunikaci je 50 km/h.  
Běžná dlouhodobá rychlost z historických dat, kterou se jezdí v TMC segmentu je 43 km/h.  
Statická doprava nemá vliv na vznik kongescí.

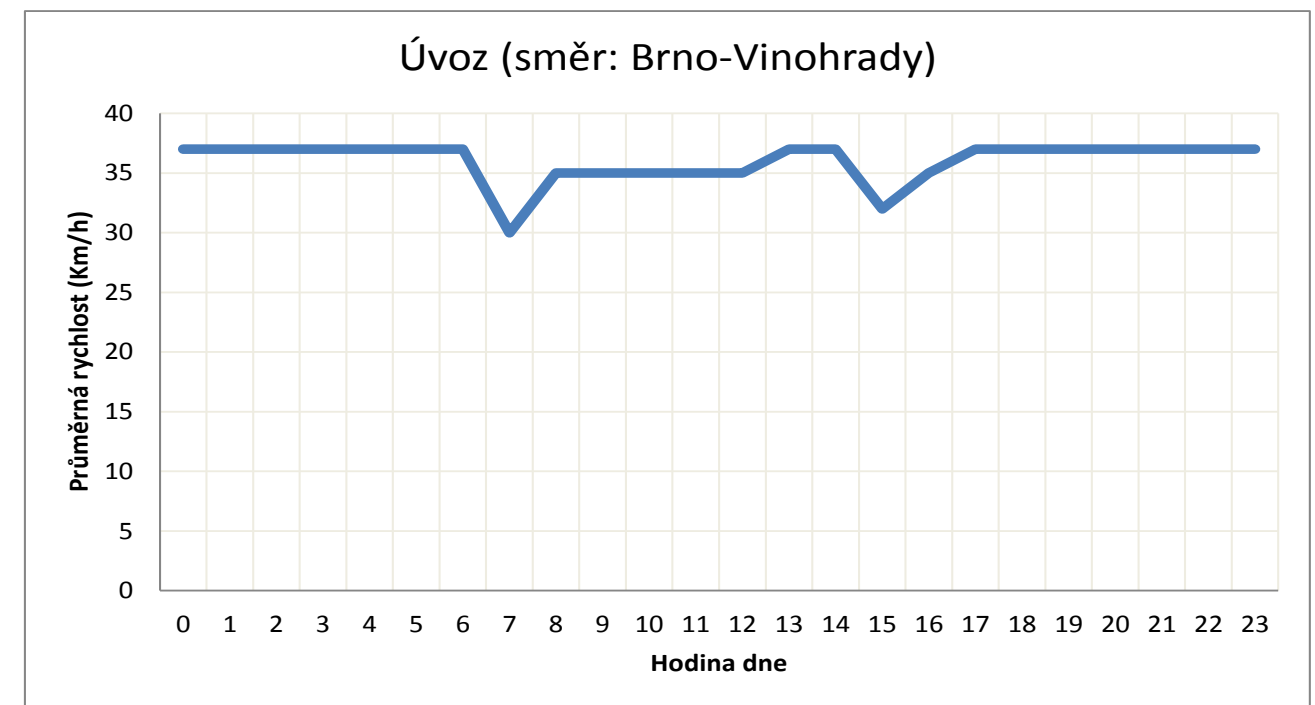
**TRAFFICSEGMENTID:** TS04827T06009  
**ROADNAME:** Úvoz  
**FROMNAME:** Úvoz/Pekařská  
**TONAME:** Úvoz/Tvrdeho  
**IAD:** Parkování vyznačeno v zálivu  
**VHD:** Provoz VHD není parkováním omezen  
**PĚŠÍ DOPRAVA:** Parkování na chodníku nevyznačeno, parkující vozidla na chodníku  
**CYKLISTICKÁ DOPRAVA:** Parkování vyznačeno v zálivu  
**GENEREL CYKLISTICKÉ DOP.:** -



**LEGENDA:**  
**TRAFFICSEGMENTID:** Unikátní číslo TMC segmentu:  
**ROADNAME:** Jméno ulice podle zdrojových dat:  
**FROMNAME:** Směr od:  
**TONAME:** Směr k:

**VYHODNOCENÍ KONGESCE:**  
 Povolená rychlost na komunikaci je 50 km/h.  
 Běžná dlouhodobá rychlost z historických dat, kterou se jezdí v TMC segmentu je 50 km/h.  
 Statická doprava nemá vliv na vznik kongescí.

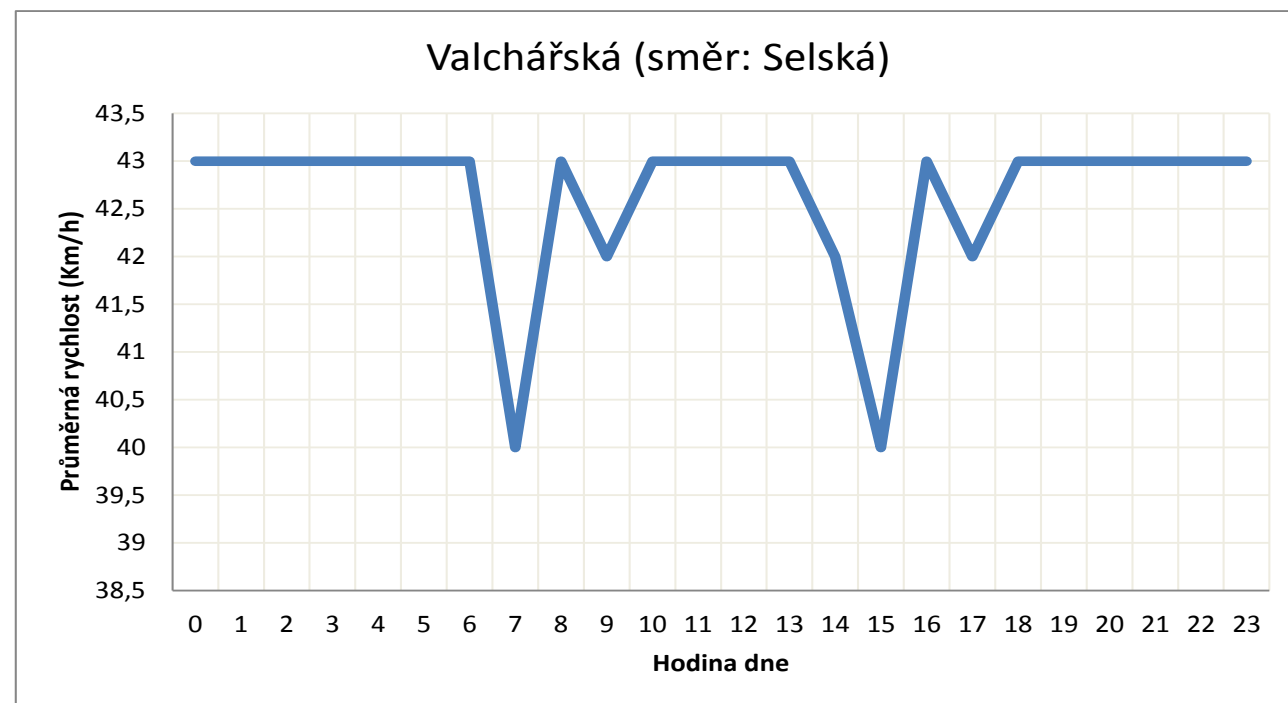
**TRAFFICSEGMENTID:** TS06009T04828  
**ROADNAME:** Úvoz  
**FROMNAME:** Úvoz/Tvrdeho  
**TONAME:** Úvoz/Údolní  
**IAD:** Na komunikaci se neparkuje  
**VHD:** Provoz VHD není parkováním omezen  
**PĚŠÍ DOPRAVA:** Parkování na chodníku nevyznačeno, parkující vozidla na chodníku  
**CYKLISTICKÁ DOPRAVA:** Na komunikaci se neparkuje  
**GENEREL CYKLISTICKÉ DOP.:** -



**LEGENDA:**  
**TRAFFICSEGMENTID:** Unikátní číslo TMC segmentu:  
**ROADNAME:** Jméno ulice podle zdrojových dat:  
**FROMNAME:** Směr od:  
**TONAME:** Směr k:

**VYHODNOCENÍ KONGESCE:**  
 Povolená rychlost na komunikaci je 50 km/h.  
 Běžná dlouhodobá rychlost z historických dat, kterou se jezdí v TMC segmentu je 37 km/h.  
 Statická doprava nemá vliv na vznik kongescí.

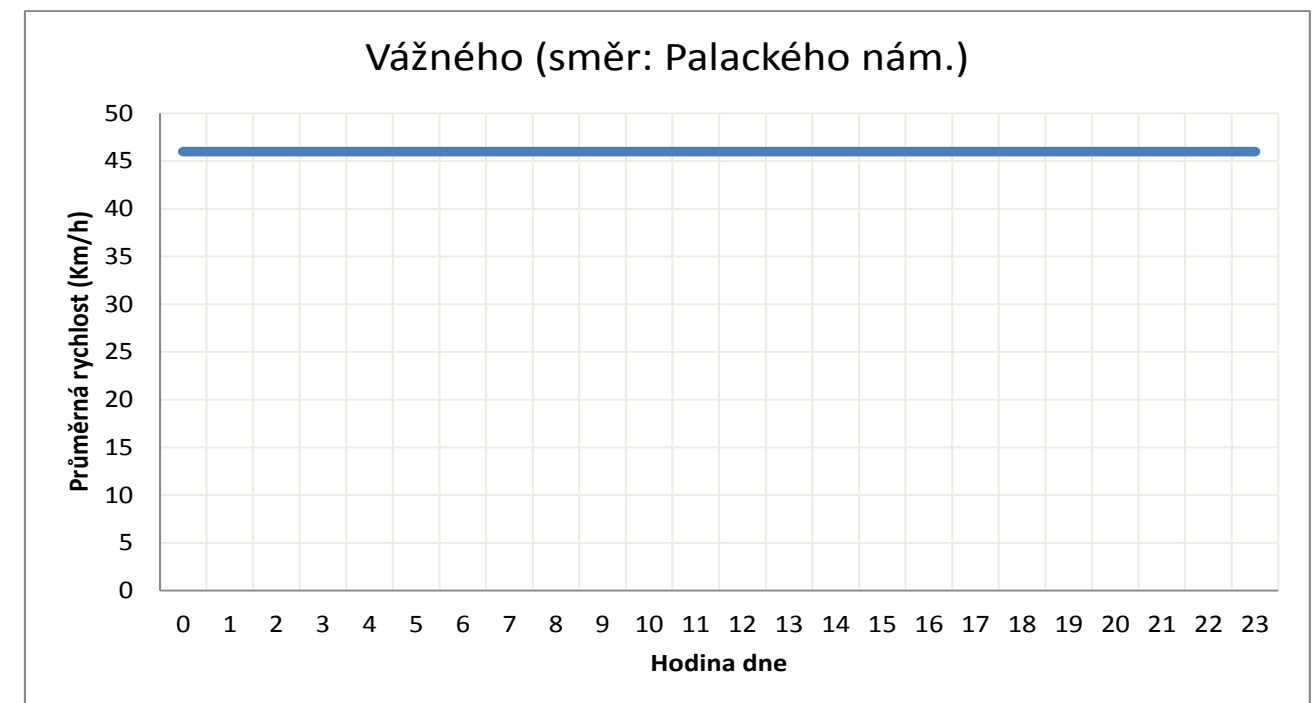
**TRAFFICSEGMENTID:** TS06052T06053  
**ROADNAME:** Valchařská  
**FROMNAME:** Tomkovo nám.  
**TONAME:** Maloměřický most  
**IAD:** Parkování na komunikaci nevyznačeno, parkující vozidla na komunikaci  
**VHD:** Provoz VHD je parkováním omezen  
**PĚŠÍ DOPRAVA:** Parkování na chodníku nevyznačeno, parkující vozidla na chodníku  
**CYKLISTICKÁ DOPRAVA:** Parkování na komunikaci nevyznačeno, parkující vozidla na komunikaci  
**GENEREL CYKLISTICKÉ DOP.:** -



**LEGENDA:**  
**TRAFFICSEGMENTID:** Unikátní číslo TMC segmentu:  
**ROADNAME:** Jméno ulice podle zdrojových dat:  
**FROMNAME:** Směr od:  
**TONAME:** Směr k:

**VYHODNOCENÍ KONGESCE:**  
 Povolená rychlost na komunikaci je 50 km/h.  
 Běžná dlouhodobá rychlost z historických dat, kterou se jezdí v TMC segmentu je 43 km/h.  
 Statická doprava nemá vliv na vznik kongescí.

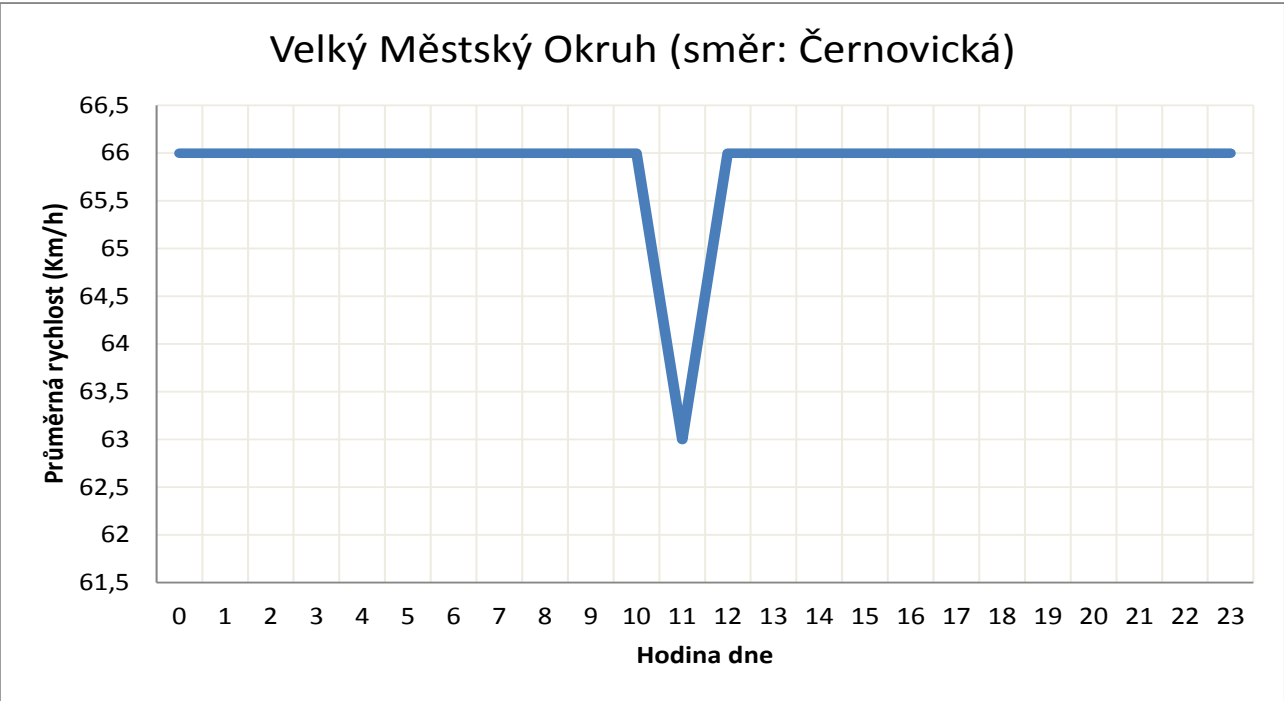
**TRAFFICSEGMENTID:** TS23726T23727  
**ROADNAME:** Vážného  
**FROMNAME:** Horácké nám.  
**TONAME:** Palackého Náměstí  
**IAD:** Parkování na komunikaci nevyznačeno, parkující vozidla na komunikaci  
**VHD:** Provoz VHD není parkováním omezen  
**PĚŠÍ DOPRAVA:** -  
**CYKLISTICKÁ DOPRAVA:** Parkování na komunikaci nevyznačeno, parkující vozidla na komunikaci  
**GENEREL CYKLISTICKÉ DOP.:** Možný konflikt



**LEGENDA:**  
**TRAFFICSEGMENTID:** Unikátní číslo TMC segmentu:  
**ROADNAME:** Jméno ulice podle zdrojových dat:  
**FROMNAME:** Směr od:  
**TONAME:** Směr k:

**VYHODNOCENÍ KONGESCE:**  
 Povolená rychlost na komunikaci je 50 km/h.  
 Běžná dlouhodobá rychlost z historických dat, kterou se jezdí v TMC segmentu je 46 km/h.  
 Statická doprava nemá vliv na vznik kongescí.

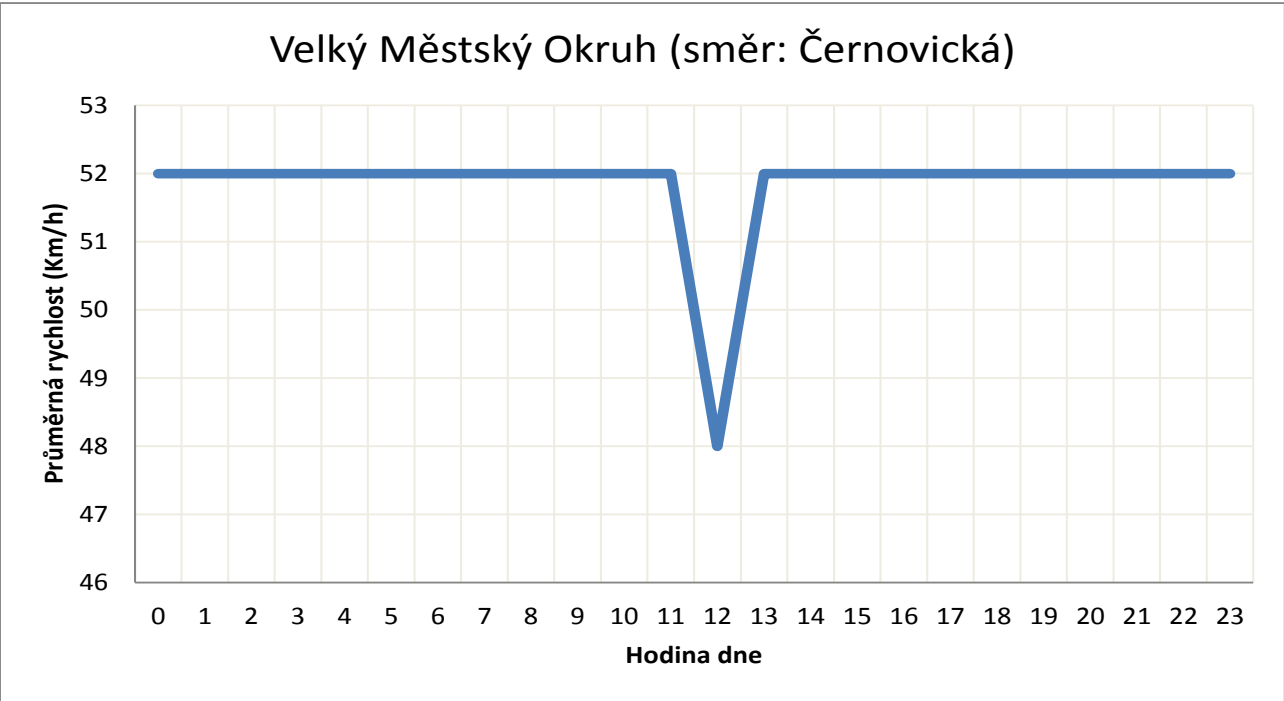
**TRAFFICSEGMENTID:** TS05897F05896  
**ROADNAME:** Velký Městský Okruh  
**FROMNAME:** Božetěchova/Kosmova  
**TONAME:** Mojžírovo nám.  
**IAD:** Parkování na komunikaci nevyznačeno, parkující vozidla na komunikaci  
**VHD:** Provoz VHD je parkováním omezen  
**PĚŠÍ DOPRAVA:** -  
**CYKLISTICKÁ DOPRAVA:** Parkování na komunikaci nevyznačeno, parkující vozidla na komunikaci  
**GENEREL CYKLISTICKÉ DOP.:** -



**LEGENDA:**  
**TRAFFICSEGMENTID:** Unikátní číslo TMC segmentu:  
**ROADNAME:** Jméno ulice podle zdrojových dat:  
**FROMNAME:** Směr od:  
**TONAME:** Směr k:

**VYHODNOCENÍ KONGESCE:**  
Povolená rychlost na komunikaci je 50 km/h.  
Běžná dlouhodobá rychlost z historických dat, kterou se jezdí v TMC segmentu je 66 km/h.  
Statická doprava nemá vliv na vznik kongescí.

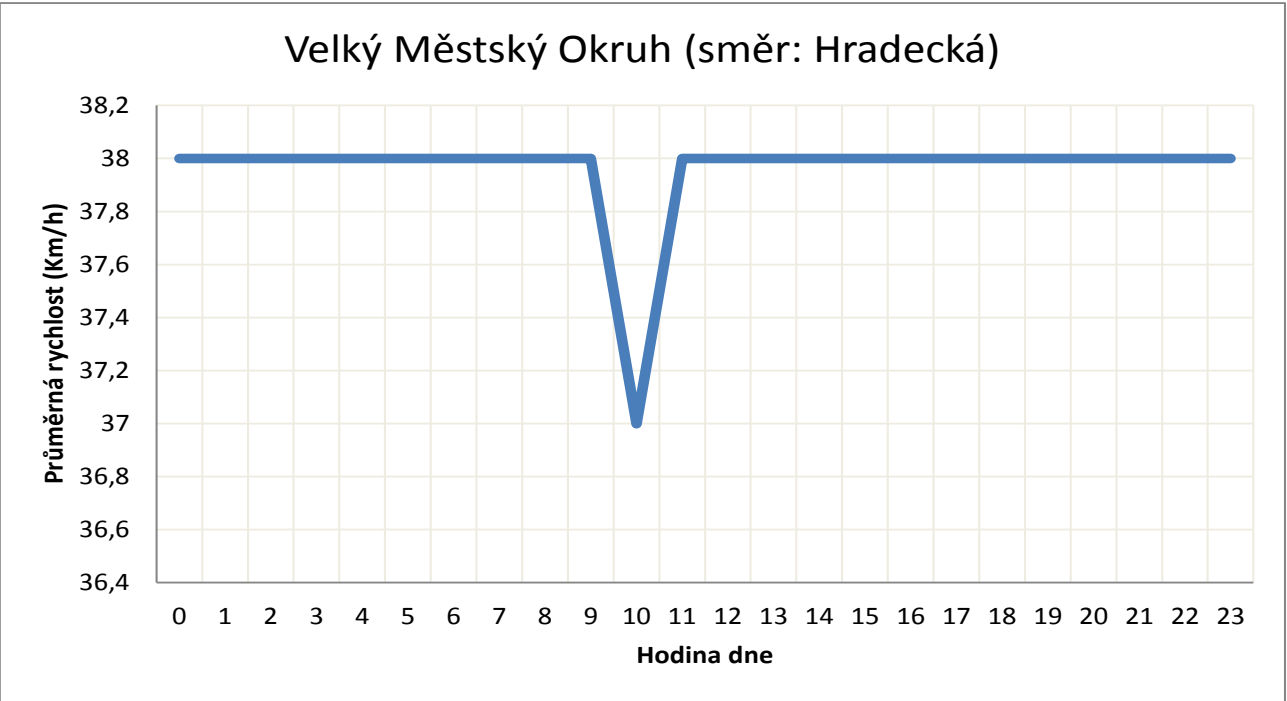
**TRAFFICSEGMENTID:** TS04992F05897  
**ROADNAME:** Velký Městský Okruh  
**FROMNAME:** Kosmova/Palackého třída  
**TONAME:** Božetěchova/Kosmova  
**IAD:** Parkování vyznačeno v zálivu  
**VHD:** Provoz VHD je parkováním omezen  
**PĚŠÍ DOPRAVA:** -  
**CYKLISTICKÁ DOPRAVA:** Parkování vyznačeno v zálivu  
**GENEREL CYKLISTICKÉ DOP.:** -



**LEGENDA:**  
**TRAFFICSEGMENTID:** Unikátní číslo TMC segmentu:  
**ROADNAME:** Jméno ulice podle zdrojových dat:  
**FROMNAME:** Směr od:  
**TONAME:** Směr k:

**VYHODNOCENÍ KONGESCE:**  
Povolená rychlost na komunikaci je 50 km/h.  
Běžná dlouhodobá rychlost z historických dat, kterou se jezdí v TMC segmentu je 52 km/h.  
Statická doprava nemá vliv na vznik kongescí.

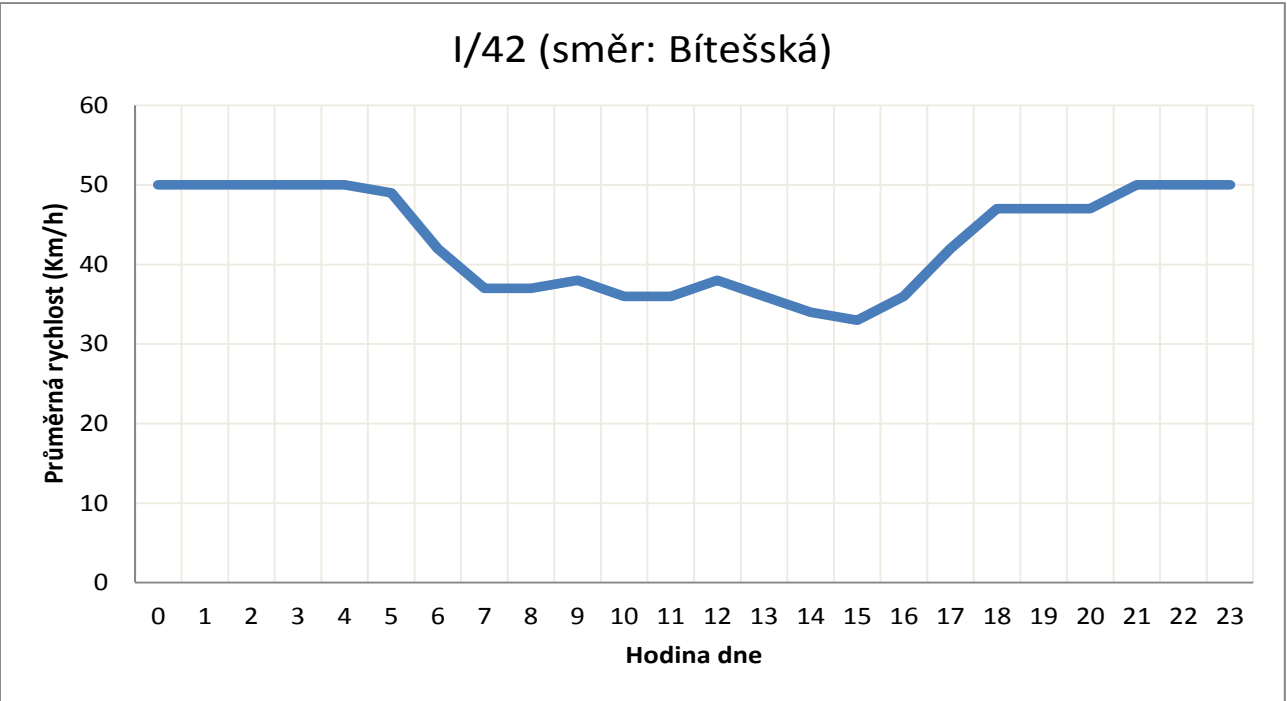
**TRAFFICSEGMENTID:** TS04992T04993  
**ROADNAME:** Velký Městský Okruh  
**FROMNAME:** Kosmova/Palackého třída  
**TONAME:** Palackého/Husitská  
**IAD:** Parkování na komunikaci nevyznačeno, parkující vozidla na komunikaci  
**VHD:** Provoz VHD není parkováním omezen  
**PĚŠÍ DOPRAVA:** -  
**CYKLISTICKÁ DOPRAVA:** Na komunikaci se neparkuje  
**GENEREL CYKLISTICKÉ DOP.:** -



**LEGENDA:**  
**TRAFFICSEGMENTID:** Unikátní číslo TMC segmentu:  
**ROADNAME:** Jméno ulice podle zdrojových dat:  
**FROMNAME:** Směr od:  
**TONAME:** Směr k:

**VYHODNOCENÍ KONGESCE:**  
Povolená rychlost na komunikaci je 50 km/h.  
Běžná dlouhodobá rychlost z historických dat, kterou se jezdí v TMC segmentu je 38 km/h.  
Statická doprava nemá vliv na vznik kongescí.

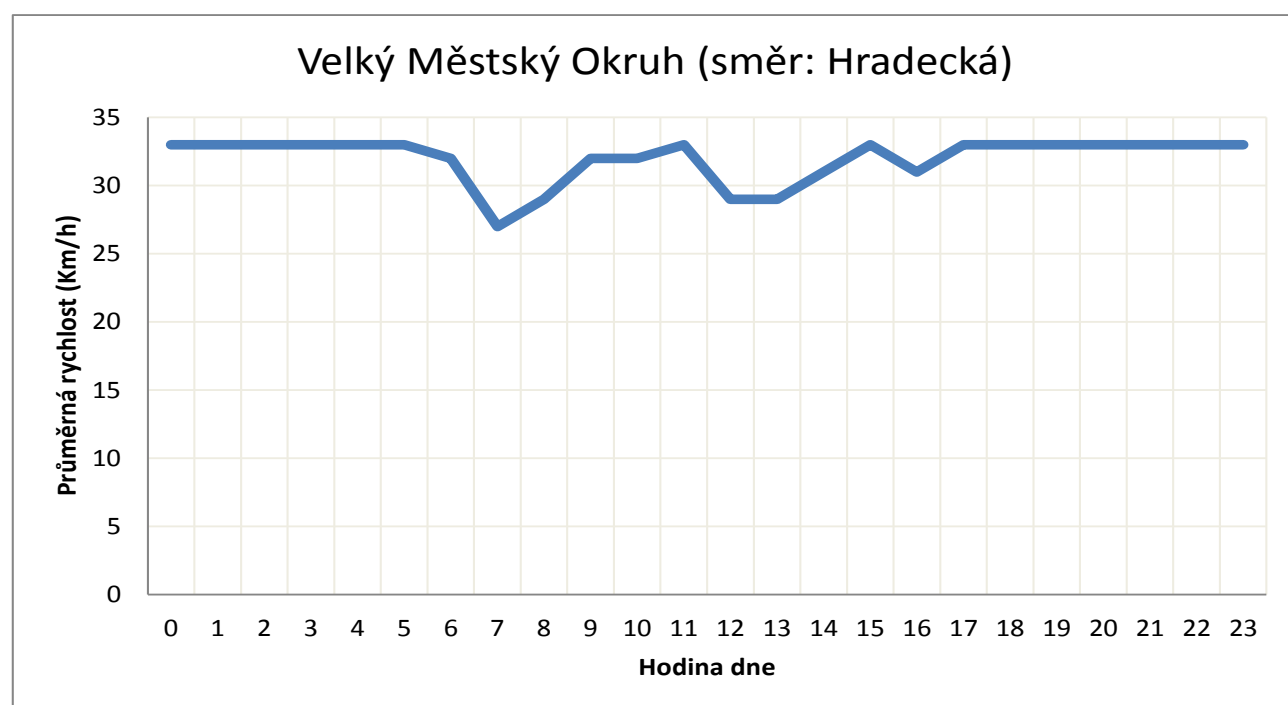
**TRAFFICSEGMENTID:** TS24008F02793  
**ROADNAME:** Poříčí/Náplavka  
**FROMNAME:** Poříčí/Vídeňská  
**TONAME:** Na komunikaci se neparkuje  
**IAD:** Na komunikaci se neparkuje  
**VHD:** Provoz VHD není parkováním omezen  
**PĚŠÍ DOPRAVA:** Parkování na chodníku nevyznačeno, parkující vozidla na chodníku  
**CYKLISTICKÁ DOPRAVA:** Na komunikaci se neparkuje  
**GENEREL CYKLISTICKÉ DOP.:** -



**LEGENDA:**  
**TRAFFICSEGMENTID:** Unikátní číslo TMC segmentu:  
**ROADNAME:** Jméno ulice podle zdrojových dat:  
**FROMNAME:** Směr od:  
**TONAME:** Směr k:

**VYHODNOCENÍ KONGESCE:**  
Povolená rychlost na komunikaci je 50 km/h.  
Běžná dlouhodobá rychlost z historických dat, kterou se jezdí v TMC segmentu je 50 km/h.  
Statická doprava nemá vliv na vznik kongescí.

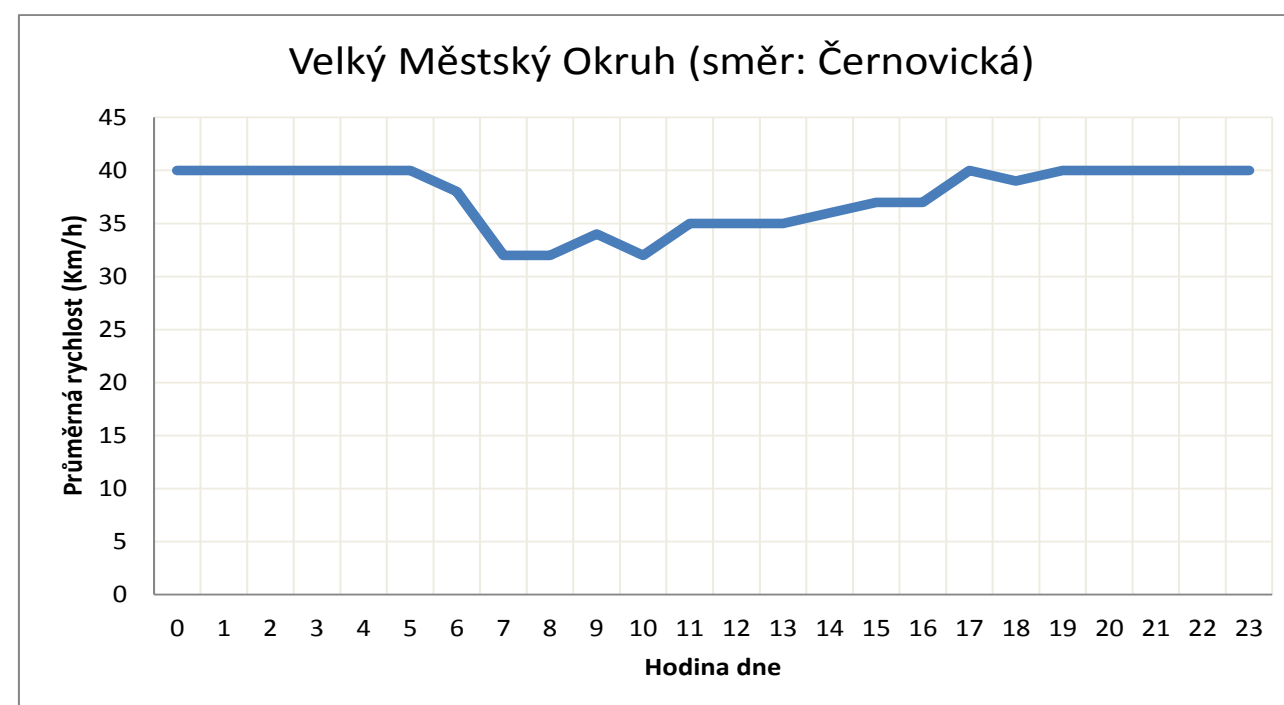
**TRAFFICSEGMENTID:** TS04993T05898  
**ROADNAME:** Velký Městský Okruh  
**FROMNAME:** Palackého/Husitská  
**TONAME:** Slovanské nám.  
**IAD:** Parkování na komunikaci nevyznačeno, parkující vozidla na komunikaci  
**VHD:** Provoz VHD není parkováním omezen  
**PĚŠÍ DOPRAVA:** -  
**CYKLISTICKÁ DOPRAVA:** Parkování na komunikaci nevyznačeno, parkující vozidla na komunikaci  
**GENEREL CYKLISTICKÉ DOP.:** Možný konflikt



**LEGENDA:**  
**TRAFFICSEGMENTID:** Unikátní číslo TMC segmentu:  
**ROADNAME:** Jméno ulice podle zdrojových dat:  
**FROMNAME:** Směr od:  
**TONAME:** Směr k:

**VYHODNOCENÍ KONGESCE:**  
 Povolená rychlost na komunikaci je 50 km/h.  
 Běžná dlouhodobá rychlost z historických dat, kterou se jezdí v TMC segmentu je 33 km/h.  
 Statická doprava může mít vliv na vznik kongescí.

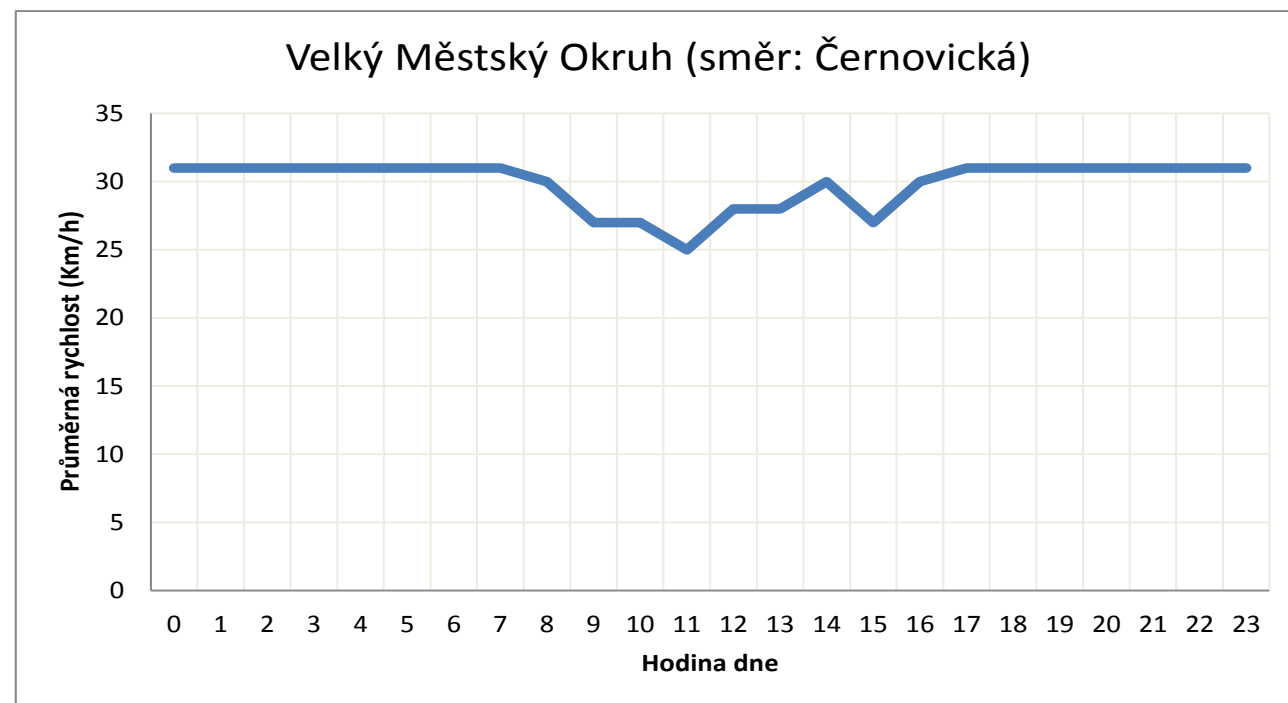
**TRAFFICSEGMENTID:** TS05899F05898  
**ROADNAME:** Velký Městský Okruh  
**FROMNAME:** Skácelova/Purkyňova  
**TONAME:** Slovanské nám.  
**IAD:** Parkování na komunikaci nevyznačeno, parkující vozidla na komunikaci  
**VHD:** Provoz VHD není parkováním omezen  
**PĚŠÍ DOPRAVA:** -  
**CYKLISTICKÁ DOPRAVA:** Parkování na komunikaci nevyznačeno, parkující vozidla na komunikaci  
**GENEREL CYKLISTICKÉ DOP.:** Možný konflikt



**LEGENDA:**  
**TRAFFICSEGMENTID:** Unikátní číslo TMC segmentu:  
**ROADNAME:** Jméno ulice podle zdrojových dat:  
**FROMNAME:** Směr od:  
**TONAME:** Směr k:

**VYHODNOCENÍ KONGESCE:**  
 Povolená rychlost na komunikaci je 50 km/h.  
 Běžná dlouhodobá rychlost z historických dat, kterou se jezdí v TMC segmentu je 40 km/h.  
 Statická doprava může mít vliv na vznik kongescí.

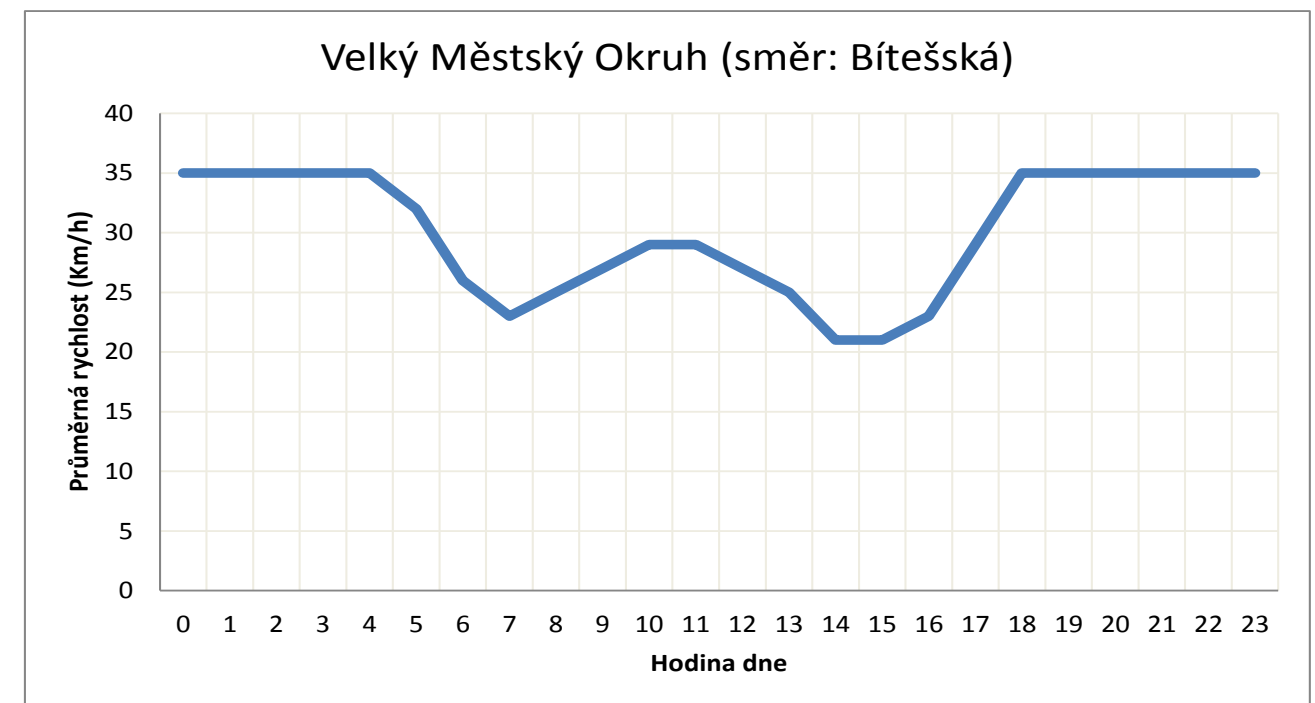
**TRAFFICSEGMENTID:** TS05898F04993  
**ROADNAME:** Velký Městský Okruh  
**FROMNAME:** Slovanské nám.  
**TONAME:** Palackého/Husitská  
**IAD:** Parkování na komunikaci nevyznačeno, parkující vozidla na komunikaci  
**VHD:** Provoz VHD není parkováním omezen  
**PĚŠÍ DOPRAVA:** -  
**CYKLISTICKÁ DOPRAVA:** Parkování na komunikaci nevyznačeno, parkující vozidla na komunikaci  
**GENEREL CYKLISTICKÉ DOP.:** Možný konflikt



**LEGENDA:**  
**TRAFFICSEGMENTID:** Unikátní číslo TMC segmentu:  
**ROADNAME:** Jméno ulice podle zdrojových dat:  
**FROMNAME:** Směr od:  
**TONAME:** Směr k:

**VYHODNOCENÍ KONGESCE:**  
 Povolená rychlost na komunikaci je 50 km/h.  
 Běžná dlouhodobá rychlost z historických dat, kterou se jezdí v TMC segmentu je 31 km/h.  
 Statická doprava může mít vliv na vznik kongescí.

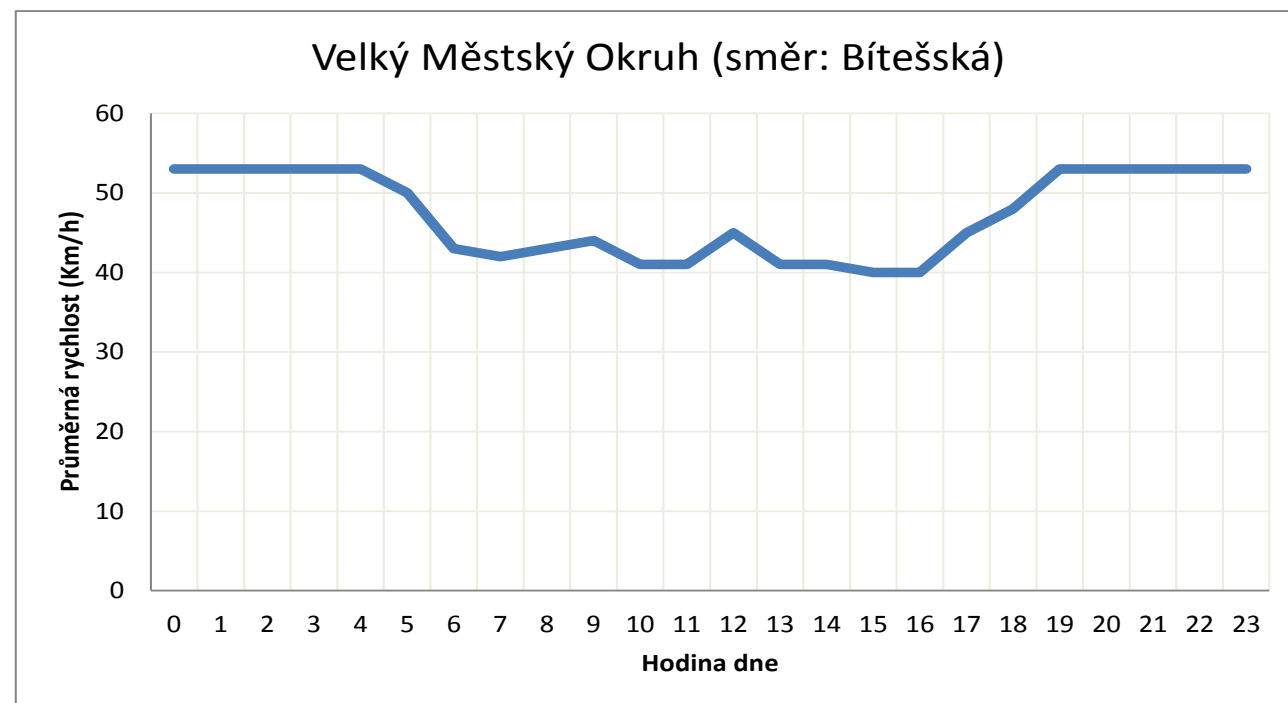
**TRAFFICSEGMENTID:** TS02796F02795  
**ROADNAME:** Velký Městský Okruh  
**FROMNAME:** Poříčí/Opuštěná  
**TONAME:** Poříčí/Heršpická  
**IAD:** Parkování na komunikaci nevyznačeno, parkující vozidla na komunikaci  
**VHD:** Provoz VHD není parkováním omezen  
**PĚŠÍ DOPRAVA:** -  
**CYKLISTICKÁ DOPRAVA:** Parkování na komunikaci nevyznačeno, parkující vozidla na komunikaci  
**GENEREL CYKLISTICKÉ DOP.:** Možný konflikt



**LEGENDA:**  
**TRAFFICSEGMENTID:** Unikátní číslo TMC segmentu:  
**ROADNAME:** Jméno ulice podle zdrojových dat:  
**FROMNAME:** Směr od:  
**TONAME:** Směr k:

**VYHODNOCENÍ KONGESCE:**  
 Povolená rychlost na komunikaci je 50 km/h.  
 Běžná dlouhodobá rychlost z historických dat, kterou se jezdí v TMC segmentu je 35 km/h.  
 Statická doprava může mít vliv na vznik kongescí.

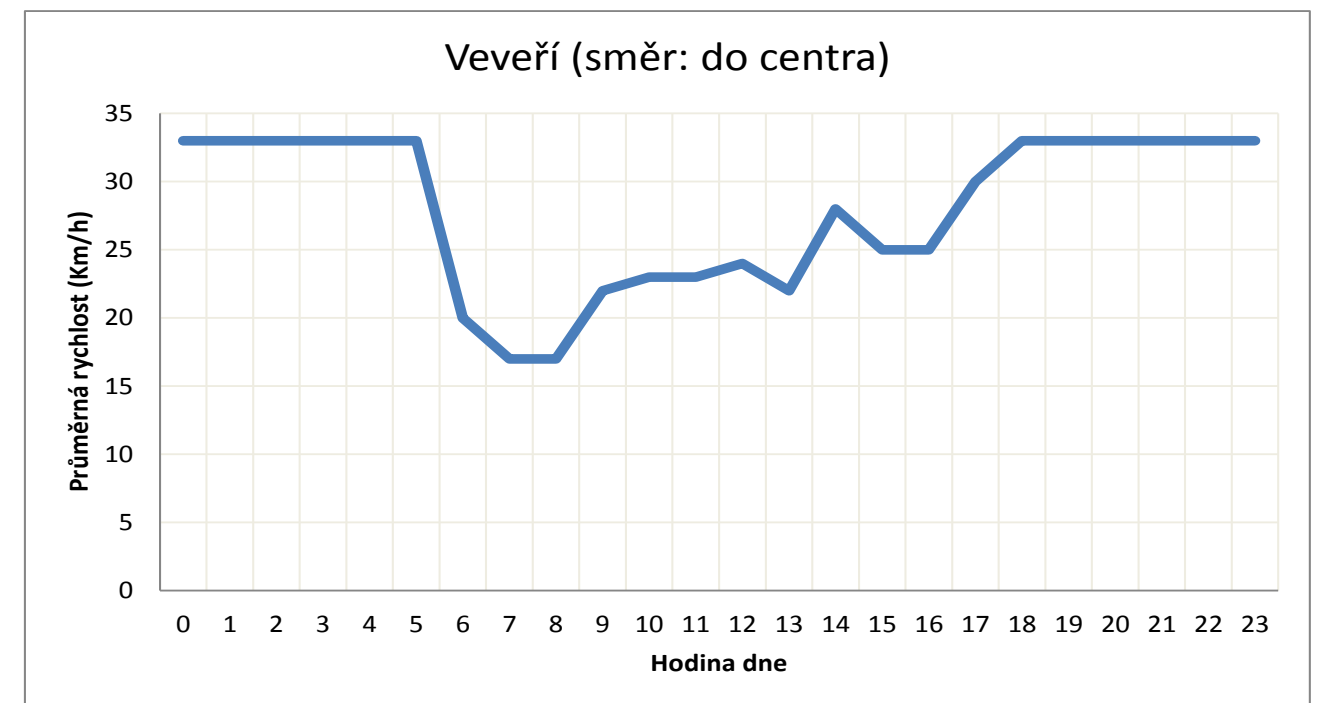
**TRAFFICSEGMENTID:** TS19481F02796  
**ROADNAME:** Velký Městský Okruh  
**FROMNAME:** Trnitá  
**TONAME:** Poříčí/Opuštěná  
**IAD:** Parkování na komunikaci nevyznačeno, parkující vozidla na komunikaci  
**VHD:** Provoz VHD není parkováním omezen  
**PĚŠÍ DOPRAVA:** -  
**CYKLISTICKÁ DOPRAVA:** Parkování na komunikaci nevyznačeno, parkující vozidla na komunikaci  
**GENEREL CYKLISTICKÉ DOP.:** Možný konflikt



**LEGENDA:**  
**TRAFFICSEGMENTID:** Unikátní číslo TMC segmentu:  
**ROADNAME:** Jméno ulice podle zdrojových dat:  
**FROMNAME:** Směr od:  
**TONAME:** Směr k:

**VYHODNOCENÍ KONGESCE:**  
 Povolená rychlost na komunikaci je 60 km/h.  
 Běžná dlouhodobá rychlost z historických dat, kterou se jezdí v TMC segmentu je 52 km/h.  
 Statická doprava nemá vliv na vznik kongescí.

**TRAFFICSEGMENTID:** TS06022F04690  
**ROADNAME:** Veveří  
**FROMNAME:** Hrnčířská  
**TONAME:** Konečného nám.  
**IAD:** Parkování vyznačeno na komunikaci  
**VHD:** Provoz VHD není parkováním omezen  
**PĚŠÍ DOPRAVA:** -  
**CYKLISTICKÁ DOPRAVA:** Parkování vyznačeno na komunikaci  
**GENEREL CYKLISTICKÉ DOP.:** Možný konflikt

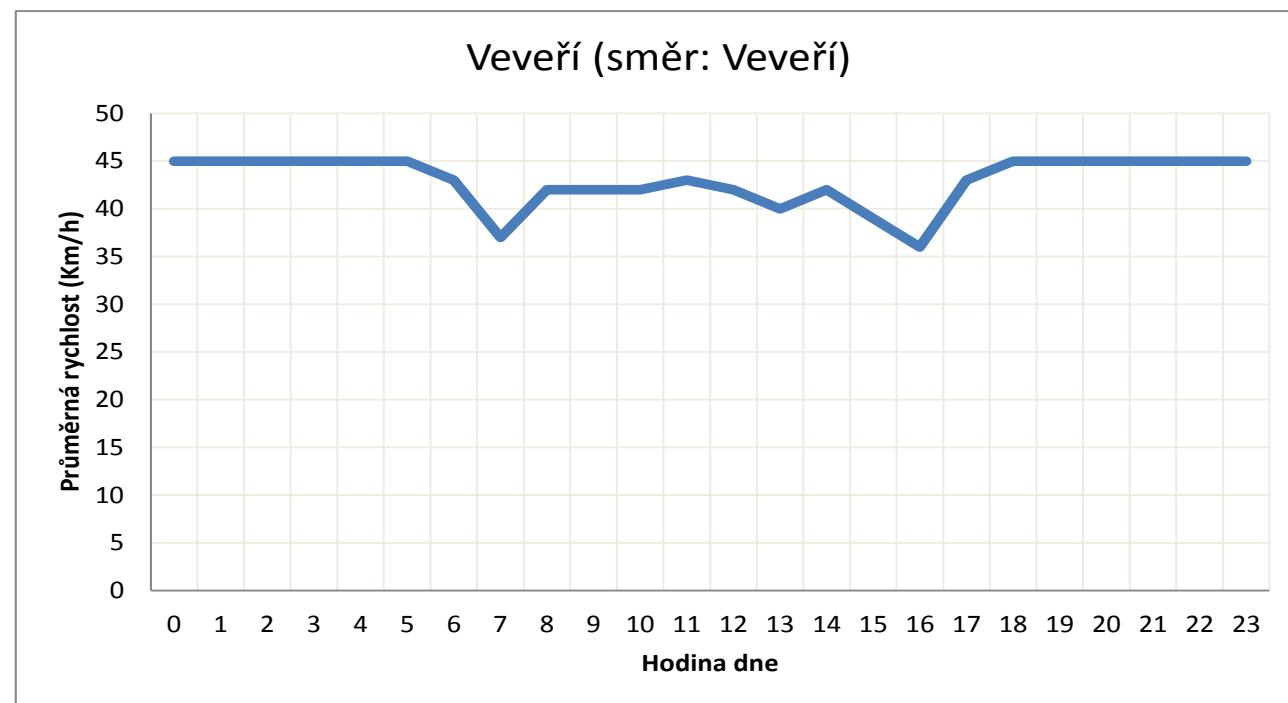


**LEGENDA:**  
**TRAFFICSEGMENTID:** Unikátní číslo TMC segmentu:  
**ROADNAME:** Jméno ulice podle zdrojových dat:  
**FROMNAME:** Směr od:  
**TONAME:** Směr k:

**VYHODNOCENÍ KONGESCE:**  
 Povolená rychlost na komunikaci je 50 km/h.  
 Běžná dlouhodobá rychlost z historických dat, kterou se jezdí v TMC segmentu je 33 km/h.  
 Statická doprava může mít vliv na vznik kongescí.



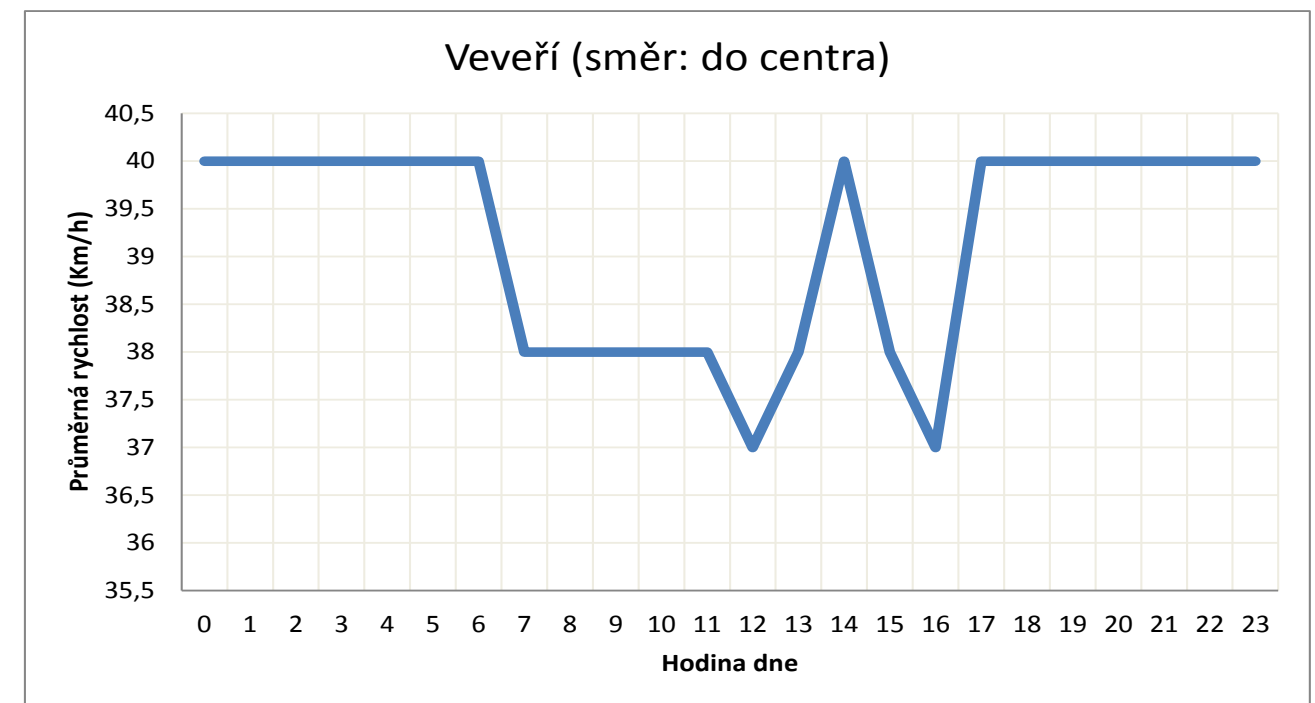
**TRAFFICSEGMENTID:** TS06022T04691  
**ROADNAME:** Veveří  
**FROMNAME:** Hrnčířská  
**TONAME:** Pod Kaštany  
**IAD:** Parkování vyznačeno na komunikaci  
**VHD:** Provoz VHD není parkováním omezen  
**PĚŠÍ DOPRAVA:** -  
**CYKLISTICKÁ DOPRAVA:** Parkování vyznačeno na komunikaci  
**GENEREL CYKLISTICKÉ DOP.:** Možný konflikt



**LEGENDA:**  
**TRAFFICSEGMENTID:** Unikátní číslo TMC segmentu:  
**ROADNAME:** Jméno ulice podle zdrojových dat:  
**FROMNAME:** Směr od:  
**TONAME:** Směr k:

**VYHODNOCENÍ KONGESCE:**  
 Povolená rychlost na komunikaci je 50 km/h.  
 Běžná dlouhodobá rychlost z historických dat, kterou se jezdí v TMC segmentu je 45 km/h.  
 Statická doprava nemá vliv na vznik kongescí.

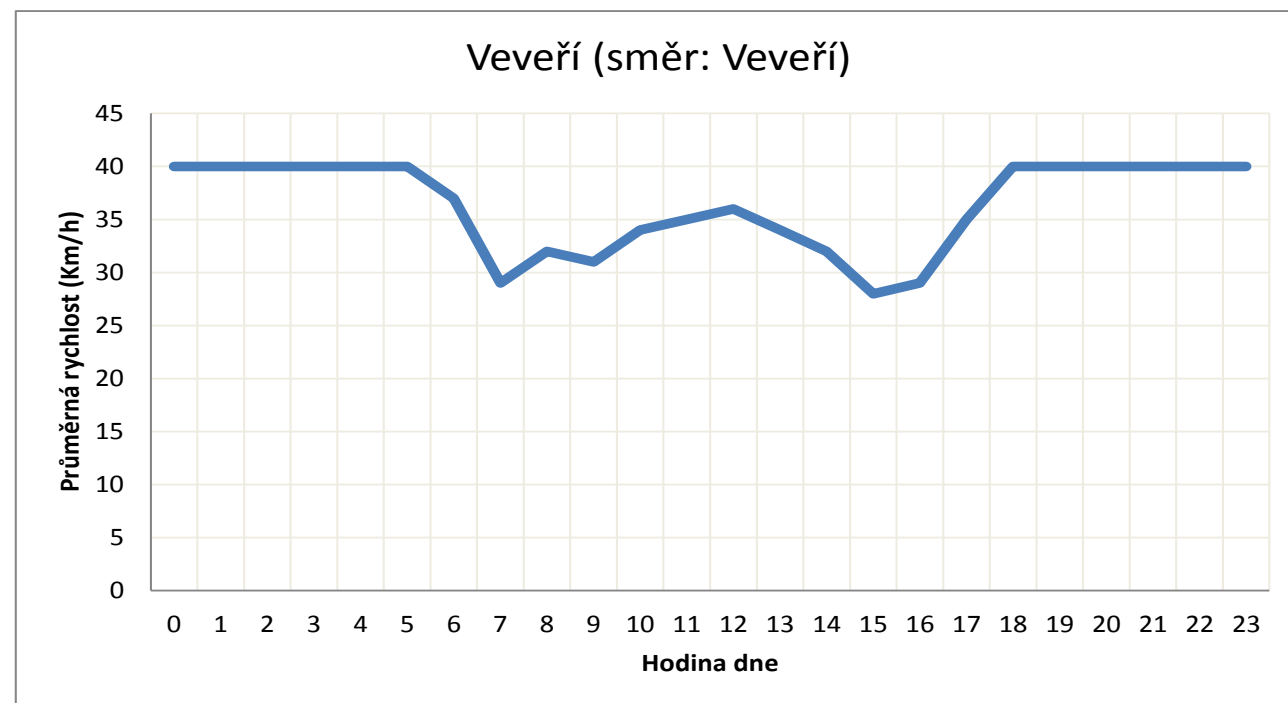
**TRAFFICSEGMENTID:** TS04690F19466  
**ROADNAME:** Veveří  
**FROMNAME:** Konečného nám.  
**TONAME:** Sokolská  
**IAD:** Parkování na komunikaci nevyznačeno, parkující vozidla na komunikaci  
**VHD:** Provoz VHD je parkováním omezen  
**PĚŠÍ DOPRAVA:** Parkování vyznačeno na chodníku  
**CYKLISTICKÁ DOPRAVA:** Parkování na komunikaci nevyznačeno, parkující vozidla na komunikaci  
**GENEREL CYKLISTICKÉ DOP.:** Možný konflikt



**LEGENDA:**  
**TRAFFICSEGMENTID:** Unikátní číslo TMC segmentu:  
**ROADNAME:** Jméno ulice podle zdrojových dat:  
**FROMNAME:** Směr od:  
**TONAME:** Směr k:

**VYHODNOCENÍ KONGESCE:**  
 Povolená rychlost na komunikaci je 50 km/h.  
 Běžná dlouhodobá rychlost z historických dat, kterou se jezdí v TMC segmentu je 40 km/h.  
 Statická doprava může mít vliv na vznik kongescí.

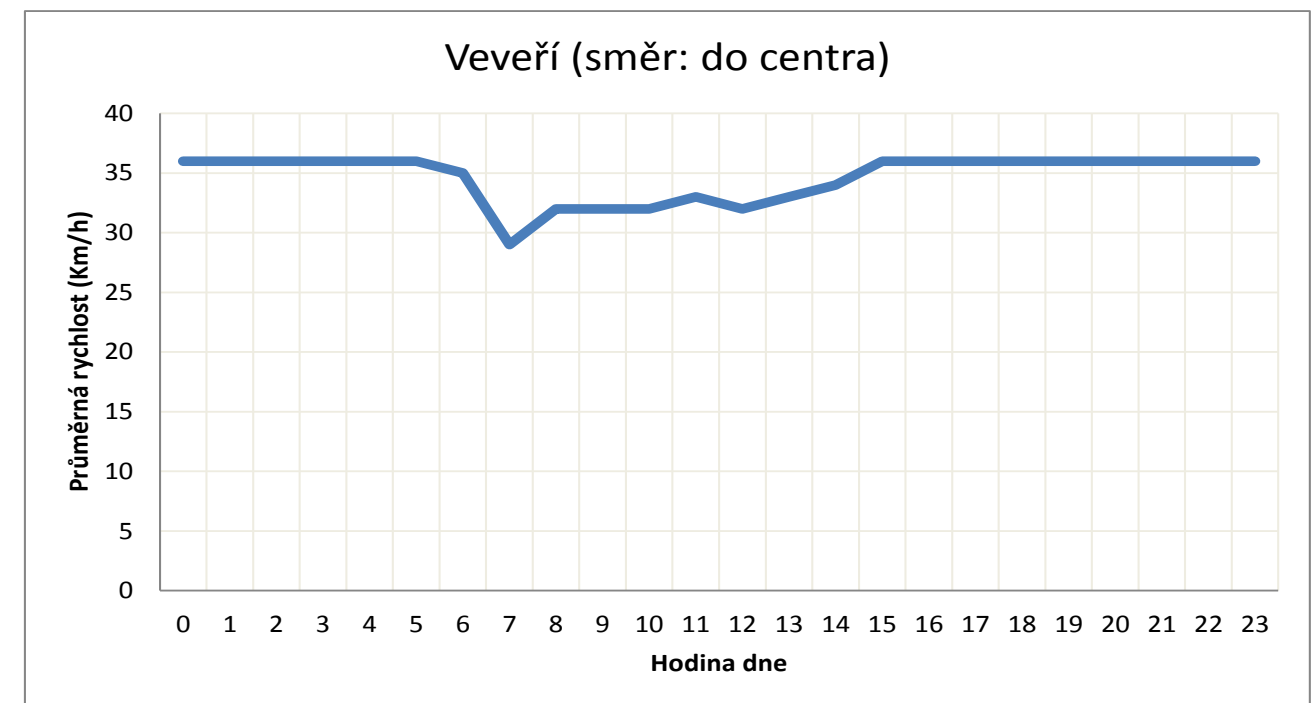
**TRAFFICSEGMENTID:** TS04690T06022  
**ROADNAME:** Veveří  
**FROMNAME:** Konečného nám.  
**TONAME:** Hrnčířská  
**IAD:** Parkování na komunikaci nevyznačeno, parkující vozidla na komunikaci  
**VHD:** Provoz VHD není parkováním omezen  
**PĚŠÍ DOPRAVA:** Parkování na chodníku nevyznačeno, parkující vozidla na chodníku  
**CYKLISTICKÁ DOPRAVA:** Parkování na komunikaci nevyznačeno, parkující vozidla na komunikaci  
**GENEREL CYKLISTICKÉ DOP.:** Možný konflikt



**LEGENDA:**  
**TRAFFICSEGMENTID:** Unikátní číslo TMC segmentu:  
**ROADNAME:** Jméno ulice podle zdrojových dat:  
**FROMNAME:** Směr od:  
**TONAME:** Směr k:

**VYHODNOCENÍ KONGESCE:**  
 Povolená rychlost na komunikaci je 50 km/h.  
 Běžná dlouhodobá rychlost z historických dat, kterou se jezdí v TMC segmentu je 40 km/h.  
 Statická doprava může mít vliv na vznik kongescí.

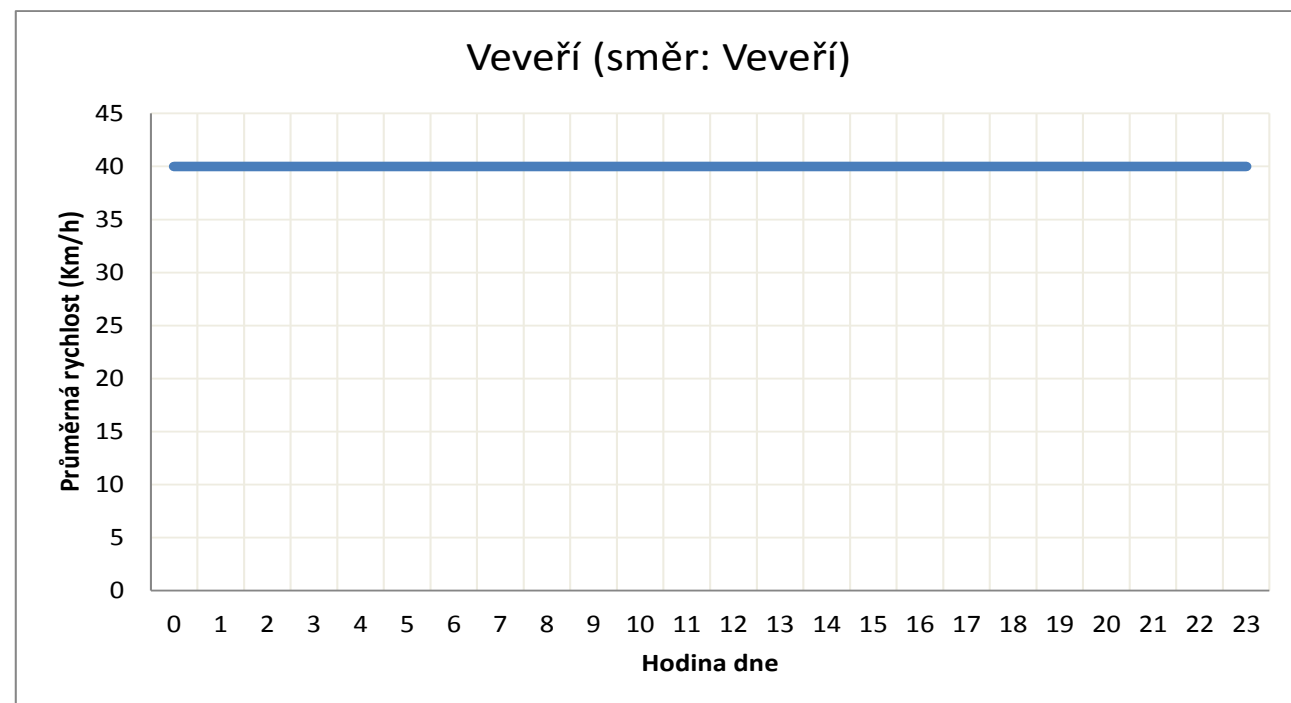
**TRAFFICSEGMENTID:** TS19464F04689  
**ROADNAME:** Veveří  
**FROMNAME:** Smetanova  
**TONAME:** Žerotínovo nám.  
**IAD:** Parkování na komunikaci nevyznačeno, parkující vozidla na komunikaci  
**VHD:** Provoz VHD je parkováním omezen  
**PĚŠÍ DOPRAVA:** Parkování vyznačeno na chodníku  
**CYKLISTICKÁ DOPRAVA:** Parkování na komunikaci nevyznačeno, parkující vozidla na komunikaci  
**GENEREL CYKLISTICKÉ DOP.:** Možný konflikt



**LEGENDA:**  
**TRAFFICSEGMENTID:** Unikátní číslo TMC segmentu:  
**ROADNAME:** Jméno ulice podle zdrojových dat:  
**FROMNAME:** Směr od:  
**TONAME:** Směr k:

**VYHODNOCENÍ KONGESCE:**  
 Povolená rychlost na komunikaci je 50 km/h.  
 Běžná dlouhodobá rychlost z historických dat, kterou se jezdí v TMC segmentu je 36 km/h.  
 Statická doprava může mít vliv na vznik kongescí.

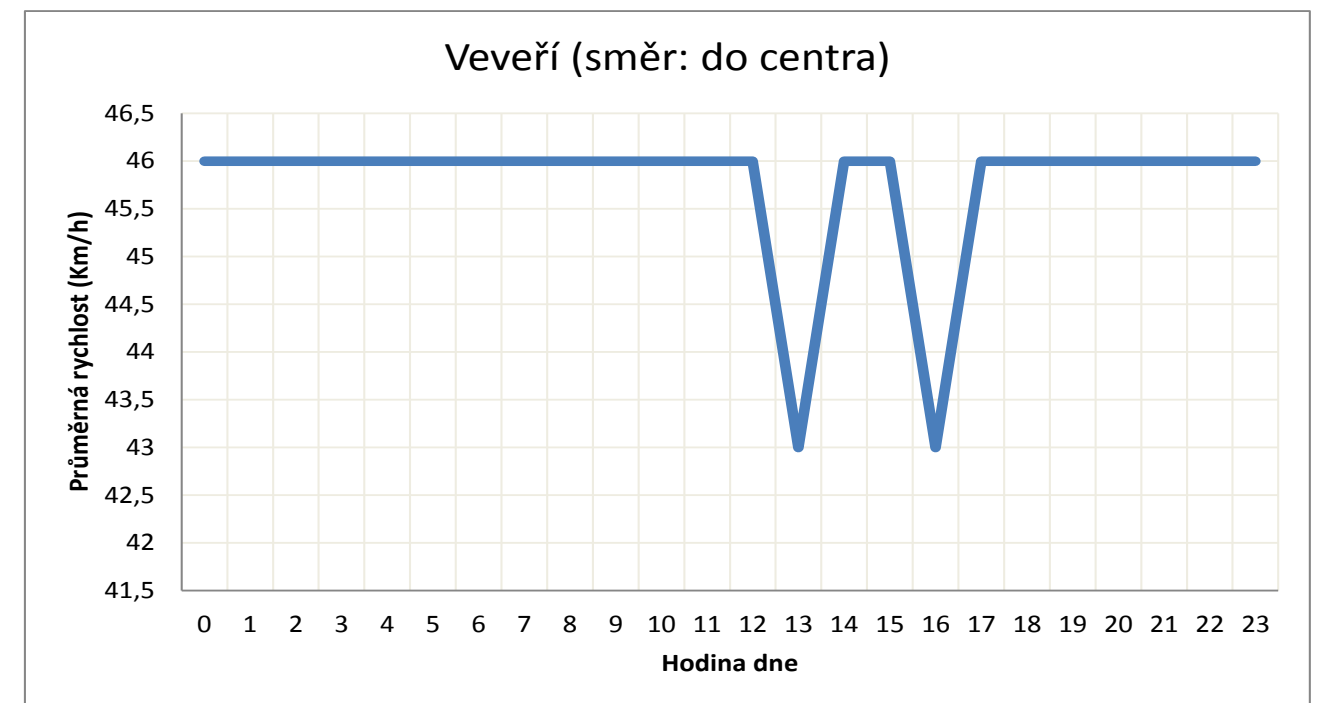
**TRAFFICSEGMENTID:** TS19464T19465  
**ROADNAME:** Veveří  
**FROMNAME:** Smetanova  
**TONAME:** Grohova  
**IAD:** Parkování na komunikaci nevyznačeno, parkující vozidla na komunikaci  
**VHD:** Provoz VHD je parkováním omezen  
**PĚŠÍ DOPRAVA:** -  
**CYKLISTICKÁ DOPRAVA:** Parkování na komunikaci nevyznačeno, parkující vozidla na komunikaci  
**GENEREL CYKLISTICKÉ DOP.:** Možný konflikt



**LEGENDA:**  
**TRAFFICSEGMENTID:** Unikátní číslo TMC segmentu:  
**ROADNAME:** Jméno ulice podle zdrojových dat:  
**FROMNAME:** Směr od:  
**TONAME:** Směr k:

**VYHODNOCENÍ KONGESCE:**  
 Povolená rychlost na komunikaci je 50 km/h.  
 Běžná dlouhodobá rychlost z historických dat, kterou se jezdí v TMC segmentu je 40 km/h.  
 Statická doprava může mít vliv na vznik kongescí.

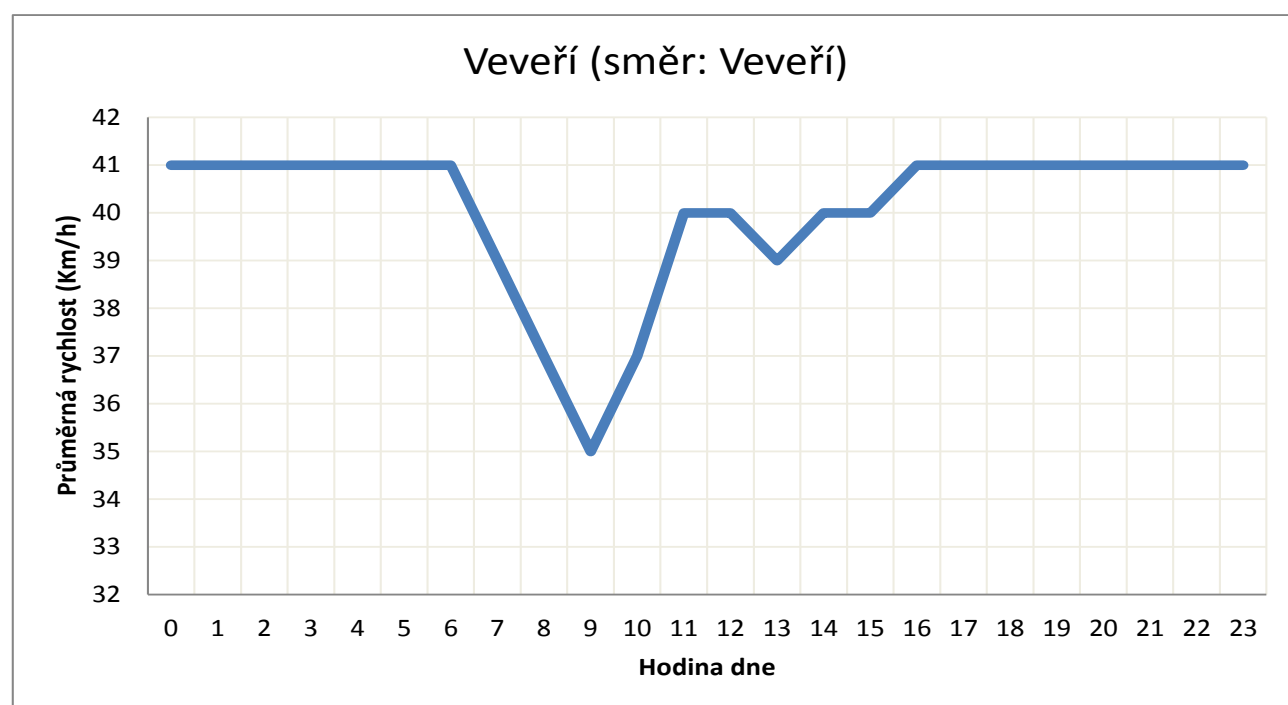
**TRAFFICSEGMENTID:** TS19466F19465  
**ROADNAME:** Veveří  
**FROMNAME:** Sokolská  
**TONAME:** Grohova  
**IAD:** Parkování na komunikaci nevyznačeno, parkující vozidla na komunikaci  
**VHD:** Provoz VHD je parkováním omezen  
**PĚŠÍ DOPRAVA:** Parkování na chodníku nevyznačeno, parkující vozidla na chodníku  
**CYKLISTICKÁ DOPRAVA:** Parkování na komunikaci nevyznačeno, parkující vozidla na komunikaci  
**GENEREL CYKLISTICKÉ DOP.:** Možný konflikt



**LEGENDA:**  
**TRAFFICSEGMENTID:** Unikátní číslo TMC segmentu:  
**ROADNAME:** Jméno ulice podle zdrojových dat:  
**FROMNAME:** Směr od:  
**TONAME:** Směr k:

**VYHODNOCENÍ KONGESCE:**  
 Povolená rychlost na komunikaci je 50 km/h.  
 Běžná dlouhodobá rychlost z historických dat, kterou se jezdí v TMC segmentu je 46 km/h.  
 Statická doprava může mít vliv na vznik kongescí.

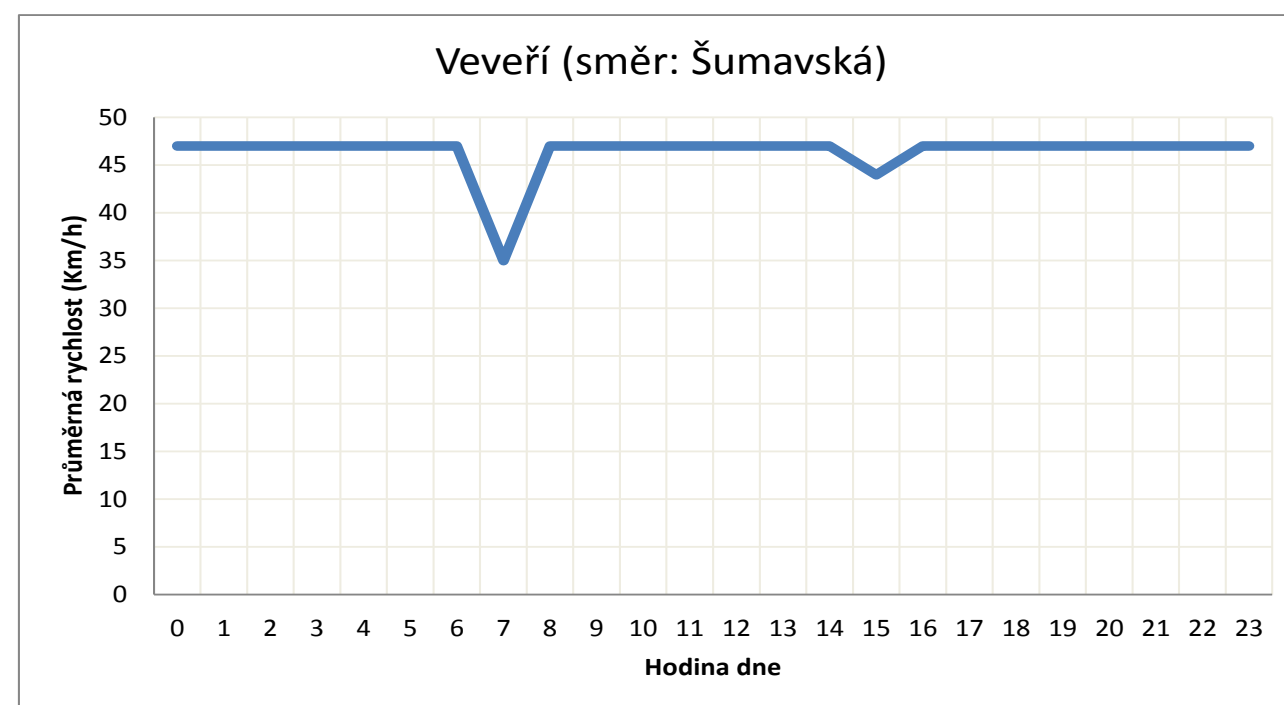
**TRAFFICSEGMENTID:** TS04689T19464  
**ROADNAME:** Veveří  
**FROMNAME:** Žerotínovo nám.  
**TONAME:** Smetanova  
**IAD:** Parkování na komunikaci nevyznačeno, parkující vozidla na komunikaci  
**VHD:** Provoz VHD je parkováním omezen  
**PĚŠÍ DOPRAVA:** Parkování na chodníku nevyznačeno, parkující vozidla na chodníku  
**CYKLISTICKÁ DOPRAVA:** Parkování na komunikaci nevyznačeno, parkující vozidla na komunikaci  
**GENEREL CYKLISTICKÉ DOP.:** Možný konflikt



**LEGENDA:**  
**TRAFFICSEGMENTID:** Unikátní číslo TMC segmentu:  
**ROADNAME:** Jméno ulice podle zdrojových dat:  
**FROMNAME:** Směr od:  
**TONAME:** Směr k:

**VYHODNOCENÍ KONGESCE:**  
 Povolená rychlost na komunikaci je 50 km/h.  
 Běžná dlouhodobá rychlost z historických dat, kterou se jezdí v TMC segmentu je 41 km/h.  
 Statická doprava může mít vliv na vznik kongescí.

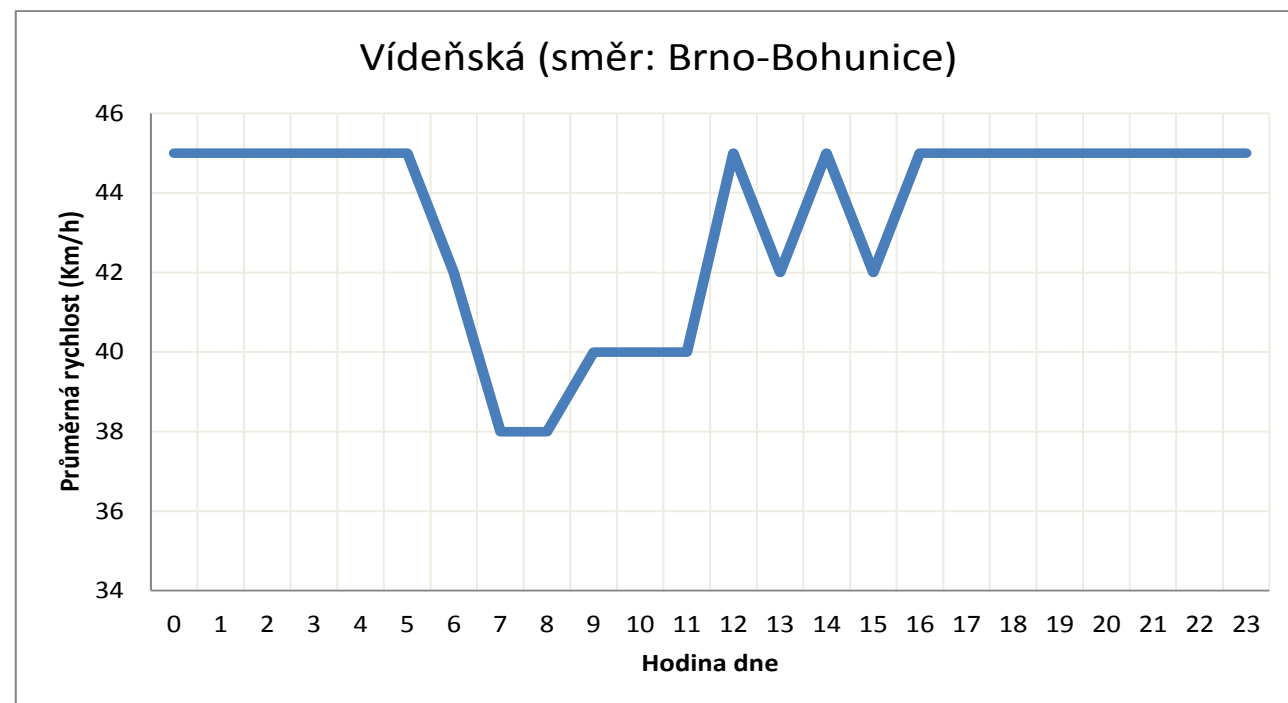
**TRAFFICSEGMENTID:** TS06058F06057  
**ROADNAME:** Veveří  
**FROMNAME:** Tábor  
**TONAME:** Pod Kaštany  
**IAD:** Na komunikaci se neparkuje  
**VHD:** Provoz VHD není parkováním omezen  
**PĚŠÍ DOPRAVA:** Parkování na chodníku nevyznačeno, parkující vozidla na chodníku  
**CYKLISTICKÁ DOPRAVA:** Na komunikaci se neparkuje  
**GENEREL CYKLISTICKÉ DOP.:** -



**LEGENDA:**  
**TRAFFICSEGMENTID:** Unikátní číslo TMC segmentu:  
**ROADNAME:** Jméno ulice podle zdrojových dat:  
**FROMNAME:** Směr od:  
**TONAME:** Směr k:

**VYHODNOCENÍ KONGESCE:**  
 Povolená rychlost na komunikaci je 50 km/h.  
 Běžná dlouhodobá rychlost z historických dat, kterou se jezdí v TMC segmentu je 47 km/h.  
 Statická doprava může mít vliv na vznik kongescí.

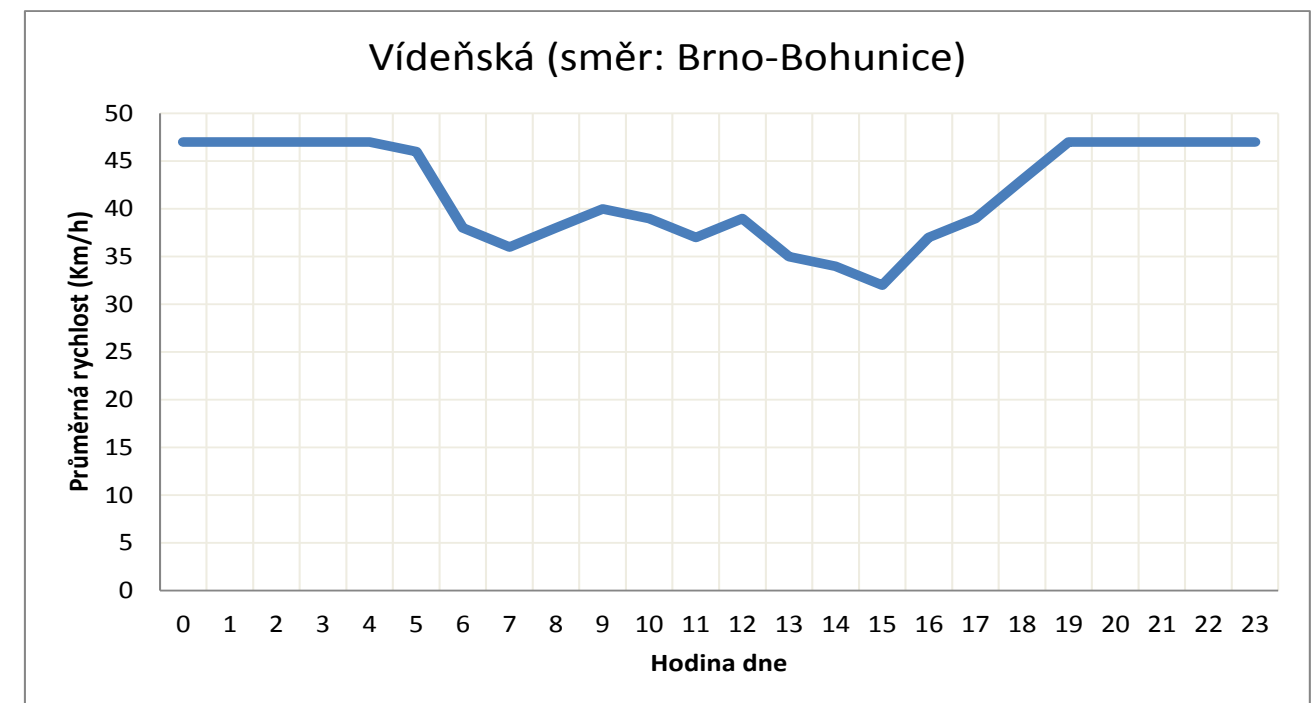
**TRAFFICSEGMENTID:** TS04826F06006  
**ROADNAME:** Vídeňská  
**FROMNAME:** Vídeňská/Poříčí  
**TONAME:** Vídeňská/Polní  
**IAD:** Parkování na komunikaci nevyznačeno, parkující vozidla na komunikaci  
**VHD:** Provoz VHD není parkováním omezen  
**PĚŠÍ DOPRAVA:** -  
**CYKLISTICKÁ DOPRAVA:** Parkování na komunikaci nevyznačeno, parkující vozidla na komunikaci  
**GENEREL CYKLISTICKÉ DOP.:** -



**LEGENDA:**  
**TRAFFICSEGMENTID:** Unikátní číslo TMC segmentu:  
**ROADNAME:** Jméno ulice podle zdrojových dat:  
**FROMNAME:** Směr od:  
**TONAME:** Směr k:

**VYHODNOCENÍ KONGESCE:**  
 Povolená rychlost na komunikaci je 50 km/h.  
 Běžná dlouhodobá rychlost z historických dat, kterou se jezdí v TMC segmentu je 45 km/h.  
 Statická doprava může mít vliv na vznik kongescí.

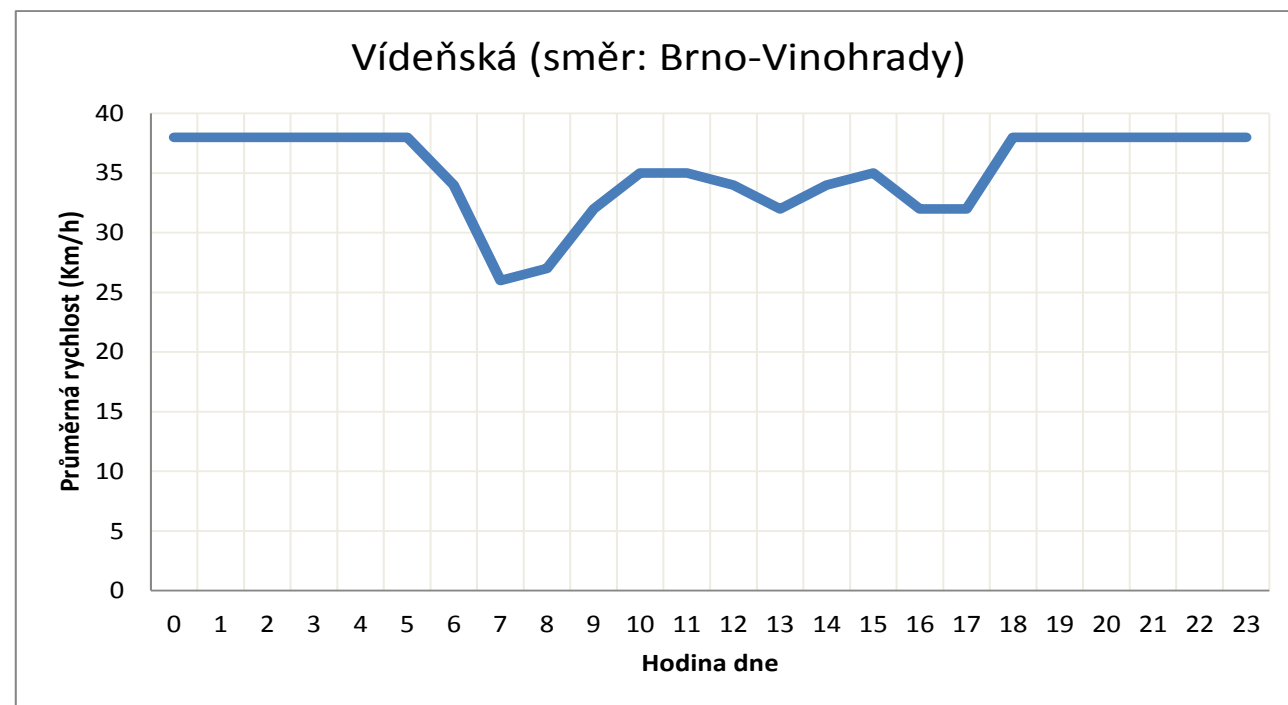
**TRAFFICSEGMENTID:** TS06005F06004  
**ROADNAME:** Vídeňská  
**FROMNAME:** Vídeňská/Vojtova  
**TONAME:** Vídeňská/Strážní  
**IAD:** Parkování na komunikaci nevyznačeno, parkující vozidla na komunikaci  
**VHD:** Provoz VHD není parkováním omezen  
**PĚŠÍ DOPRAVA:** -  
**CYKLISTICKÁ DOPRAVA:** Parkování na komunikaci nevyznačeno, parkující vozidla na komunikaci  
**GENEREL CYKLISTICKÉ DOP.:** -



**LEGENDA:**  
**TRAFFICSEGMENTID:** Unikátní číslo TMC segmentu:  
**ROADNAME:** Jméno ulice podle zdrojových dat:  
**FROMNAME:** Směr od:  
**TONAME:** Směr k:

**VYHODNOCENÍ KONGESCE:**  
 Povolená rychlost na komunikaci je 50 km/h.  
 Běžná dlouhodobá rychlost z historických dat, kterou se jezdí v TMC segmentu je 47 km/h.  
 Statická doprava může mít vliv na vznik kongescí.

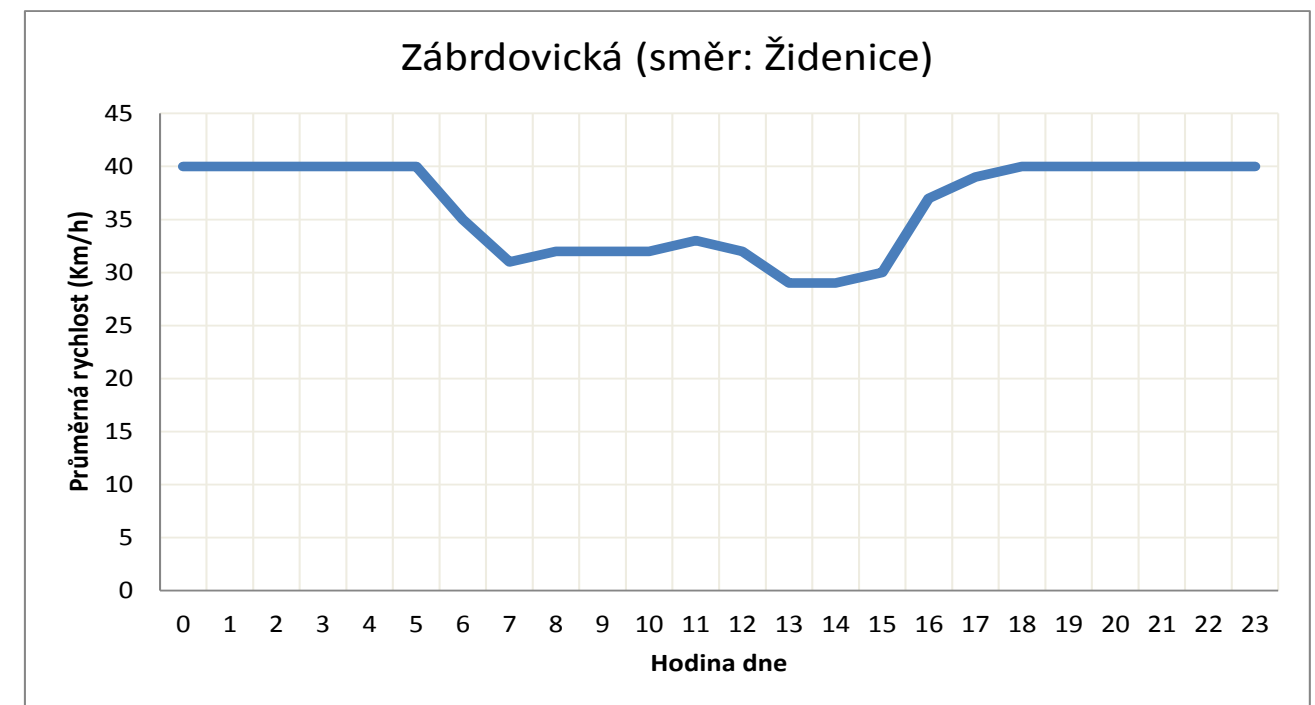
**TRAFFICSEGMENTID:** TS06005T06006  
**ROADNAME:** Vídeňská  
**FROMNAME:** Vídeňská/Vojtova  
**TONAME:** Vídeňská/Polní  
**IAD:** Parkování vyznačeno na komunikaci  
**VHD:** Provoz VHD není parkováním omezen  
**PĚŠÍ DOPRAVA:** Parkování na chodníku nevyznačeno, parkující vozidla na chodníku  
**CYKLISTICKÁ DOPRAVA:** Parkování vyznačeno na komunikaci  
**GENEREL CYKLISTICKÉ DOP.:** -



**LEGENDA:**  
**TRAFFICSEGMENTID:** Unikátní číslo TMC segmentu:  
**ROADNAME:** Jméno ulice podle zdrojových dat:  
**FROMNAME:** Směr od:  
**TONAME:** Směr k:

**VYHODNOCENÍ KONGESCE:**  
 Povolená rychlost na komunikaci je 50 km/h.  
 Běžná dlouhodobá rychlost z historických dat, kterou se jezdí v TMC segmentu je 38 km/h.  
 Statická doprava může mít vliv na vznik kongescí.

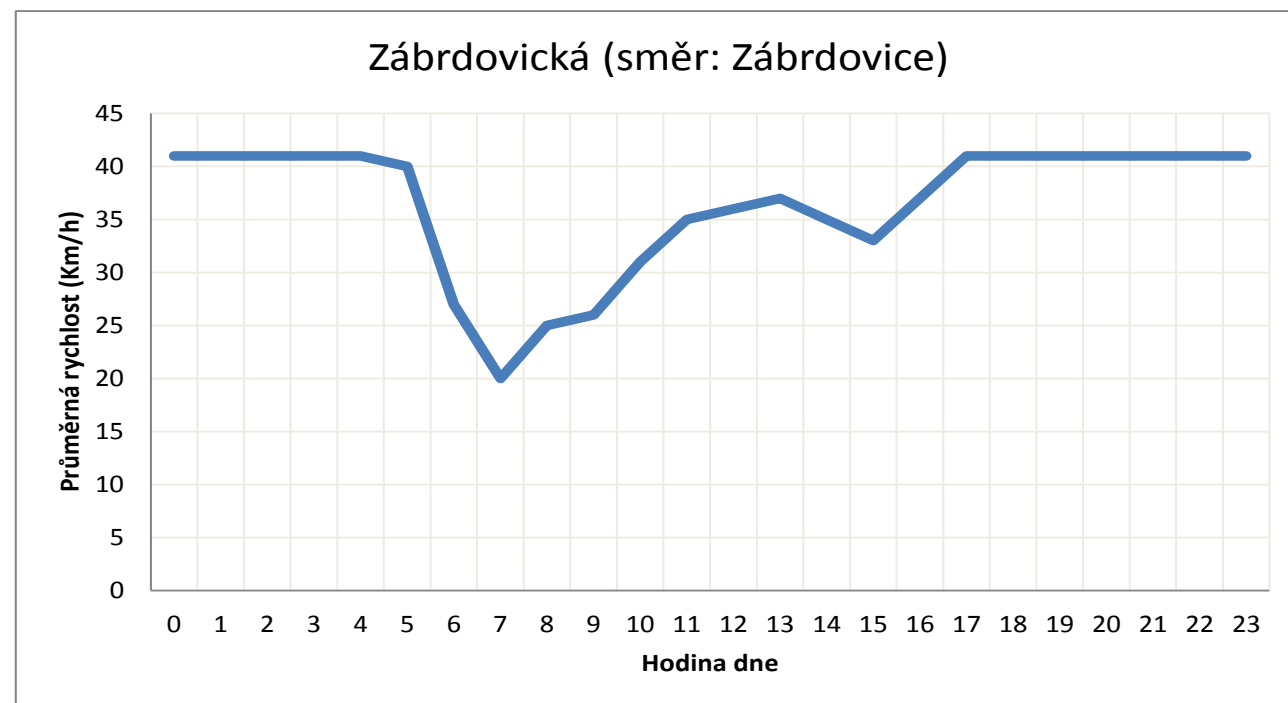
**TRAFFICSEGMENTID:** TS04703T06010  
**ROADNAME:** Zábrdovická  
**FROMNAME:** Cejl  
**TONAME:** Šámalova  
**IAD:** Parkování na komunikaci nevyznačeno, parkující vozidla na komunikaci  
**VHD:** Provoz VHD je parkováním omezen  
**PĚŠÍ DOPRAVA:** -  
**CYKLISTICKÁ DOPRAVA:** Parkování na komunikaci nevyznačeno, parkující vozidla na komunikaci  
**GENEREL CYKLISTICKÉ DOP.:** Možný konflikt



**LEGENDA:**  
**TRAFFICSEGMENTID:** Unikátní číslo TMC segmentu:  
**ROADNAME:** Jméno ulice podle zdrojových dat:  
**FROMNAME:** Směr od:  
**TONAME:** Směr k:

**VYHODNOCENÍ KONGESCE:**  
 Povolená rychlost na komunikaci je 50 km/h.  
 Běžná dlouhodobá rychlost z historických dat, kterou se jezdí v TMC segmentu je 40 km/h.  
 Statická doprava může mít vliv na vznik kongescí.

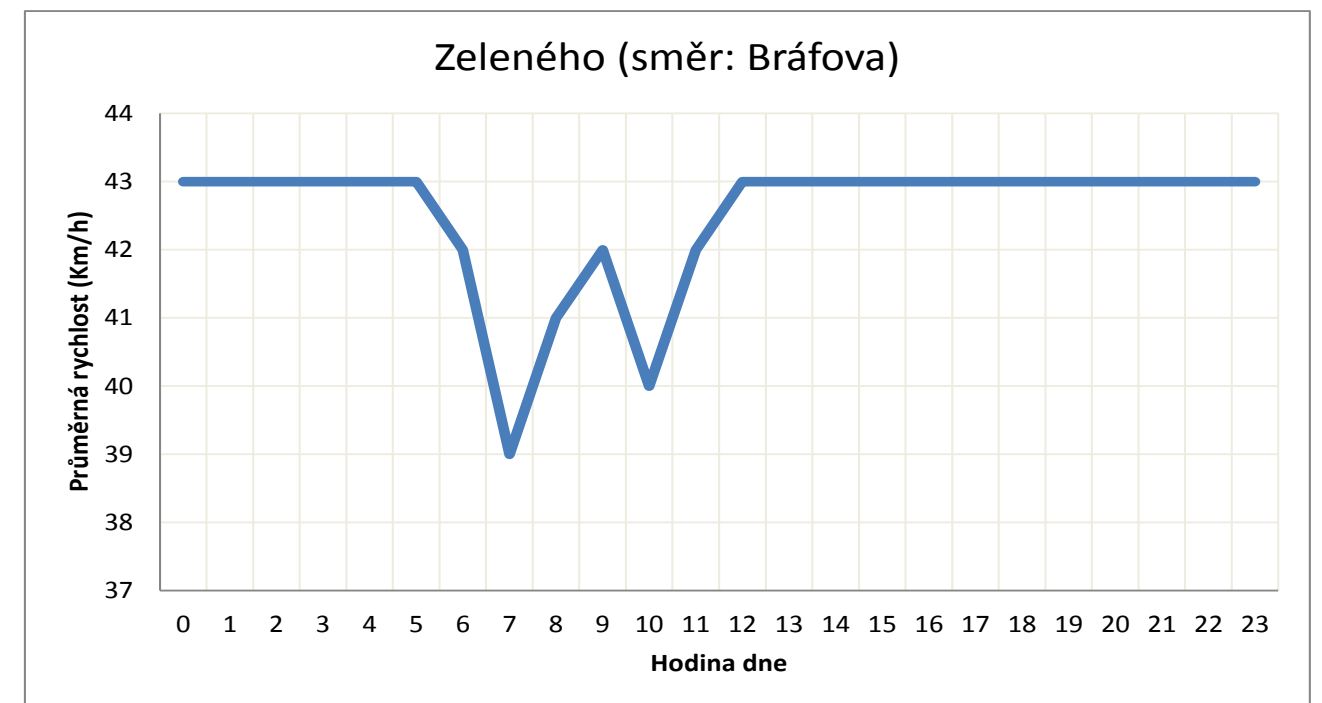
**TRAFFICSEGMENTID:** TS06010F04703  
**ROADNAME:** Zábrdovická  
**FROMNAME:** Šámalova  
**TONAME:** Cejl  
**IAD:** Parkování na komunikaci nevyznačeno, parkující vozidla na komunikaci  
**VHD:** Provoz VHD je parkováním omezen  
**PĚŠÍ DOPRAVA:** -  
**CYKLISTICKÁ DOPRAVA:** Parkování na komunikaci nevyznačeno, parkující vozidla na komunikaci  
**GENEREL CYKLISTICKÉ DOP.:** Možný konflikt



**LEGENDA:**  
**TRAFFICSEGMENTID:** Unikátní číslo TMC segmentu:  
**ROADNAME:** Jméno ulice podle zdrojových dat:  
**FROMNAME:** Směr od:  
**TONAME:** Směr k:

**VYHODNOCENÍ KONGESCE:**  
 Povolená rychlost na komunikaci je 50 km/h.  
 Běžná dlouhodobá rychlost z historických dat, kterou se jezdí v TMC segmentu je 41 km/h.  
 Statická doprava může mít vliv na vznik kongescí.

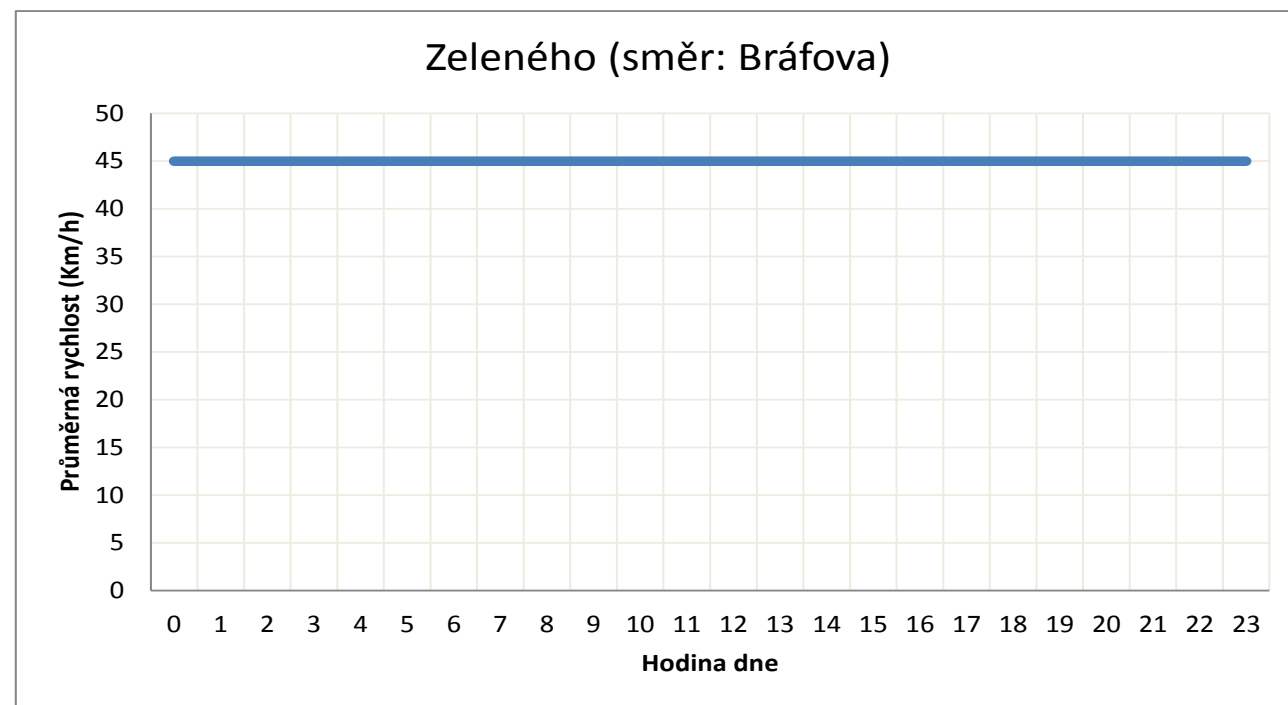
**TRAFFICSEGMENTID:** TS19444T19445  
**ROADNAME:** Zeleného  
**FROMNAME:** Březinova  
**TONAME:** Šmejkalova  
**IAD:** Parkování na komunikaci nevyznačeno, parkující vozidla na komunikaci  
**VHD:** -  
**PĚŠÍ DOPRAVA:** -  
**CYKLISTICKÁ DOPRAVA:** Parkování na komunikaci nevyznačeno, parkující vozidla na komunikaci  
**GENEREL CYKLISTICKÉ DOP.:** -



**LEGENDA:**  
**TRAFFICSEGMENTID:** Unikátní číslo TMC segmentu:  
**ROADNAME:** Jméno ulice podle zdrojových dat:  
**FROMNAME:** Směr od:  
**TONAME:** Směr k:

**VYHODNOCENÍ KONGESCE:**  
 Povolená rychlost na komunikaci je 50 km/h.  
 Běžná dlouhodobá rychlost z historických dat, kterou se jezdí v TMC segmentu je 43 km/h.  
 Statická doprava nemá vliv na vznik kongescí.

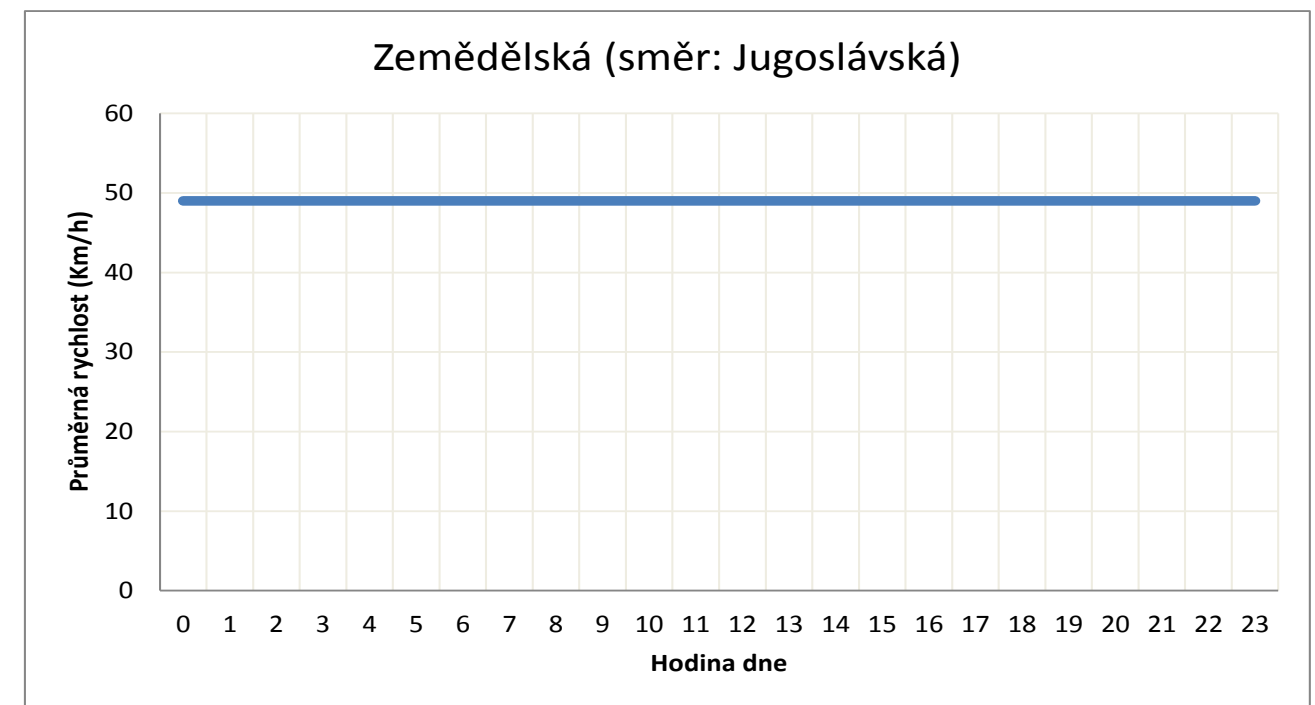
**TRAFFICSEGMENTID:** TS19445T19446  
**ROADNAME:** Zeleného  
**FROMNAME:** Šmejkalova  
**TONAME:** Bráfova  
**IAD:** Parkování na komunikaci nevyznačeno, parkující vozidla na komunikaci  
**VHD:** -  
**PĚŠÍ DOPRAVA:** -  
**CYKLISTICKÁ DOPRAVA:** Parkování na komunikaci nevyznačeno, parkující vozidla na komunikaci  
**GENEREL CYKLISTICKÉ DOP.:** -



**LEGENDA:**  
**TRAFFICSEGMENTID:** Unikátní číslo TMC segmentu:  
**ROADNAME:** Jméno ulice podle zdrojových dat:  
**FROMNAME:** Směr od:  
**TONAME:** Směr k:

**VYHODNOCENÍ KONGESCE:**  
 Povolená rychlost na komunikaci je 50 km/h.  
 Běžná dlouhodobá rychlost z historických dat, kterou se jezdí v TMC segmentu je 45 km/h.  
 Statická doprava nemá vliv na vznik kongescí.

**TRAFFICSEGMENTID:** TS19456T19457  
**ROADNAME:** Zemědělská  
**FROMNAME:** Erbenova  
**TONAME:** Durďáková  
**IAD:** Parkování na komunikaci nevyznačeno, parkující vozidla na komunikaci  
**VHD:** -  
**PĚŠÍ DOPRAVA:** -  
**CYKLISTICKÁ DOPRAVA:** Parkování na komunikaci nevyznačeno, parkující vozidla na komunikaci  
**GENEREL CYKLISTICKÉ DOP.:** -

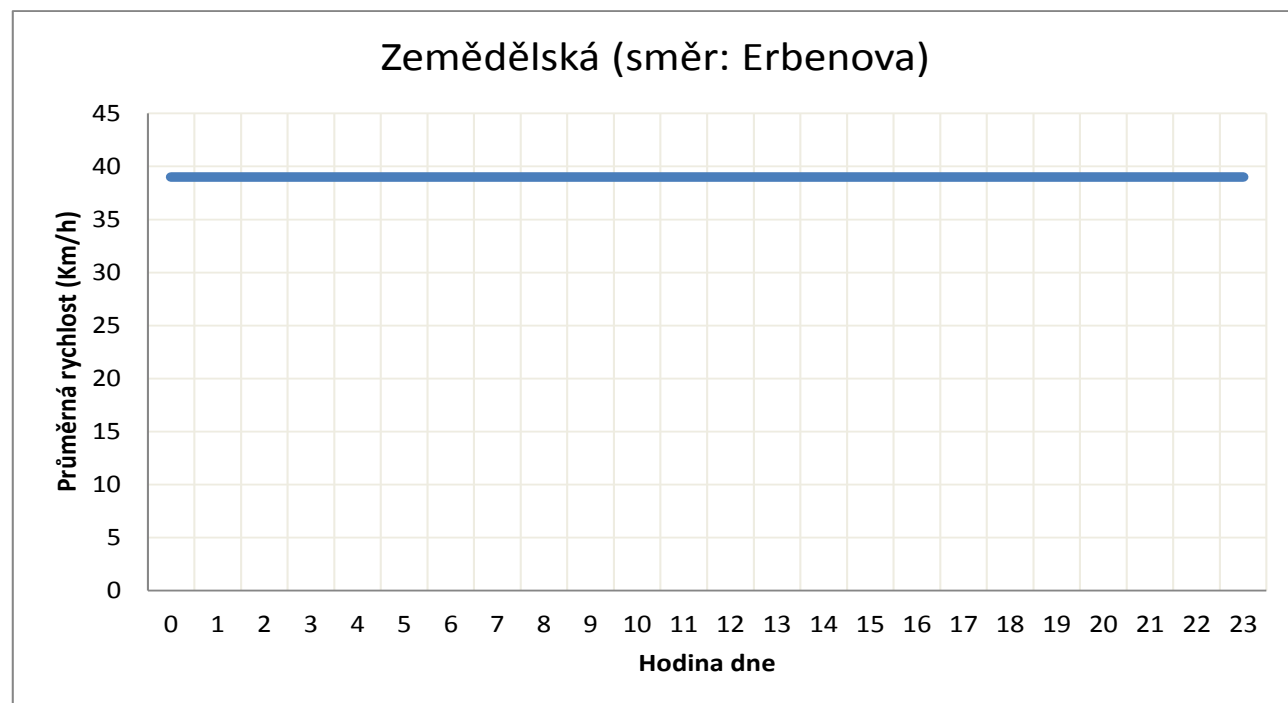


**LEGENDA:**  
**TRAFFICSEGMENTID:** Unikátní číslo TMC segmentu:  
**ROADNAME:** Jméno ulice podle zdrojových dat:  
**FROMNAME:** Směr od:  
**TONAME:** Směr k:

**VYHODNOCENÍ KONGESCE:**  
 Povolená rychlost na komunikaci je 50 km/h.  
 Běžná dlouhodobá rychlost z historických dat, kterou se jezdí v TMC segmentu je 49 km/h.  
 Statická doprava nemá vliv na vznik kongescí.



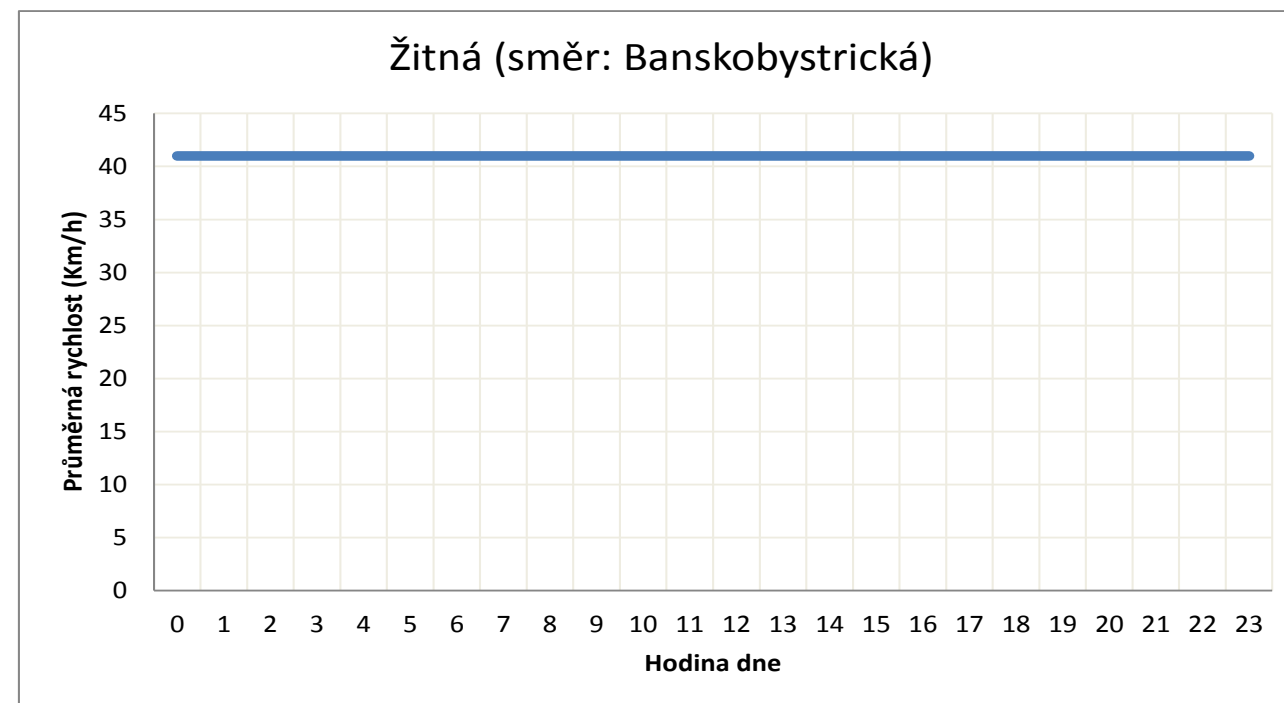
**TRAFFICSEGMENTID:** TS19458F19457  
**ROADNAME:** Zemědělská  
**FROMNAME:** Lesnická  
**TONAME:** Durďákova  
**IAD:** Parkování na komunikaci nevyznačeno, parkující vozidla na komunikaci  
**VHD:** -  
**PĚŠÍ DOPRAVA:** -  
**CYKLISTICKÁ DOPRAVA:** Parkování na komunikaci nevyznačeno, parkující vozidla na komunikaci  
**GENEREL CYKLISTICKÉ DOP.:** -



**LEGENDA:**  
**TRAFFICSEGMENTID:** Unikátní číslo TMC segmentu:  
**ROADNAME:** Jméno ulice podle zdrojových dat:  
**FROMNAME:** Směr od:  
**TONAME:** Směr k:

**VYHODNOCENÍ KONGESCE:**  
 Povolená rychlost na komunikaci je 50 km/h.  
 Běžná dlouhodobá rychlost z historických dat, kterou se jezdí v TMC segmentu je 39 km/h.  
 Statická doprava může mít vliv na vznik kongescí.

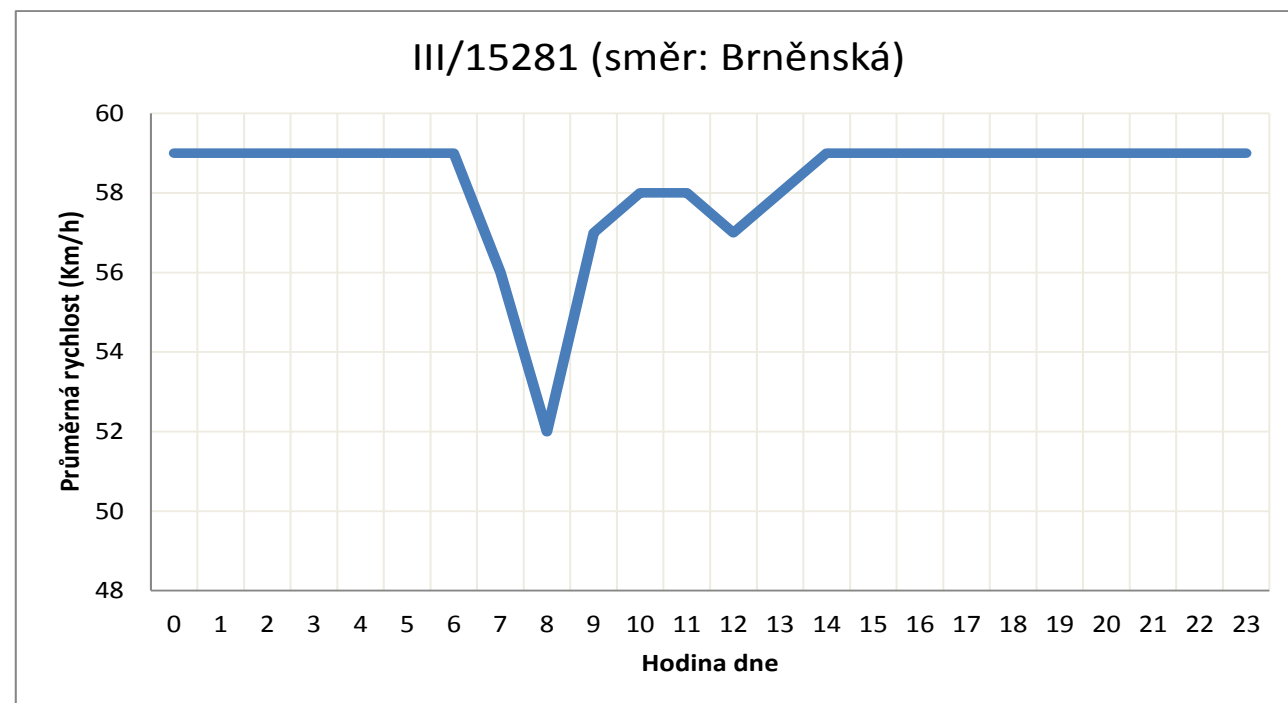
**TRAFFICSEGMENTID:** TS23723F23722  
**ROADNAME:** Žitná  
**FROMNAME:** Nové nám.  
**TONAME:** Kořískova  
**IAD:** Parkování na komunikaci nevyznačeno, parkující vozidla na komunikaci  
**VHD:** -  
**PĚŠÍ DOPRAVA:** -  
**CYKLISTICKÁ DOPRAVA:** Parkování na komunikaci nevyznačeno, parkující vozidla na komunikaci  
**GENEREL CYKLISTICKÉ DOP.:** -



**LEGENDA:**  
**TRAFFICSEGMENTID:** Unikátní číslo TMC segmentu:  
**ROADNAME:** Jméno ulice podle zdrojových dat:  
**FROMNAME:** Směr od:  
**TONAME:** Směr k:

**VYHODNOCENÍ KONGESCE:**  
 Povolená rychlost na komunikaci je 50 km/h.  
 Běžná dlouhodobá rychlost z historických dat, kterou se jezdí v TMC segmentu je 41 km/h.  
 Statická doprava může mít vliv na vznik kongescí.

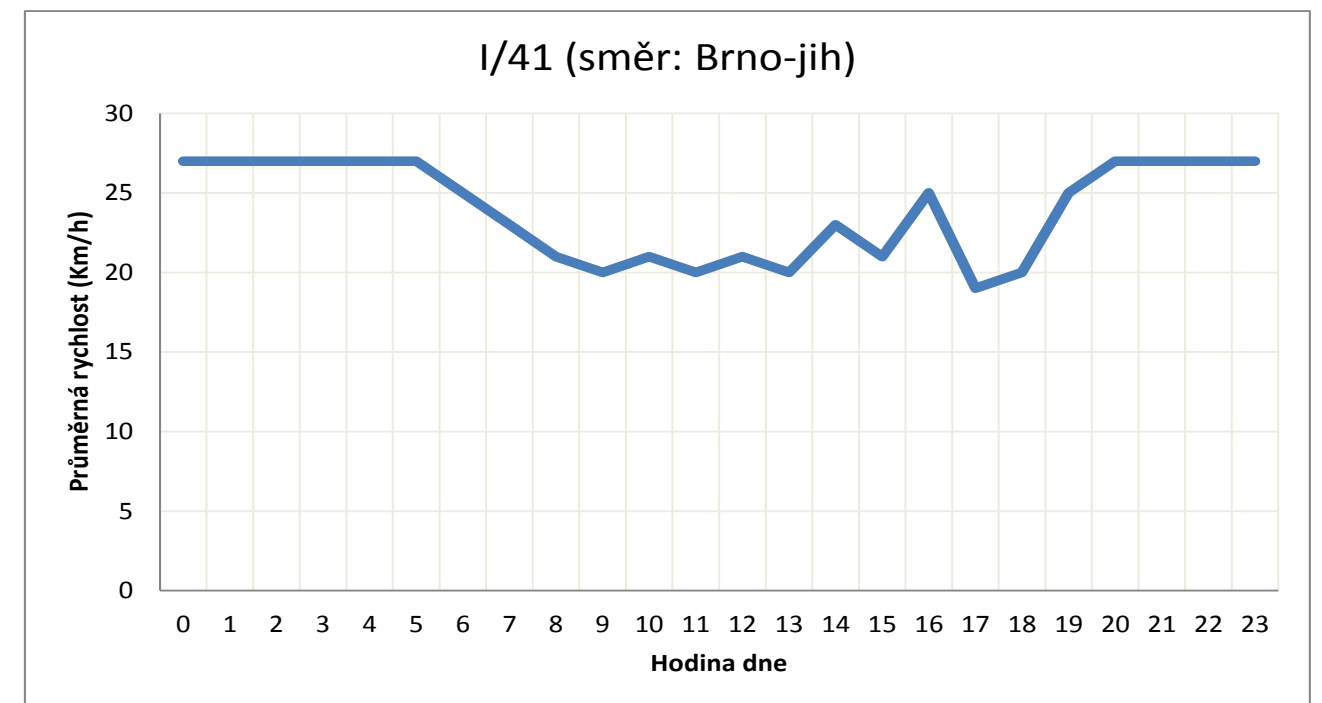
**TRAFFICSEGMENTID:** TS20866F20865  
**ROADNAME:**  
**FROMNAME:** Dolní Heršpice  
**TONAME:** Brněnská  
**IAD:** Parkování na komunikaci nevyznačeno, parkující vozidla na komunikaci  
**VHD:** -  
**PĚŠÍ DOPRAVA:** -  
**CYKLISTICKÁ DOPRAVA:** Parkování na komunikaci nevyznačeno, parkující vozidla na komunikaci  
**GENEREL CYKLISTICKÉ DOP.:** -



**LEGENDA:**  
**TRAFFICSEGMENTID:** Unikátní číslo TMC segmentu:  
**ROADNAME:** Jméno ulice podle zdrojových dat:  
**FROMNAME:** Směr od:  
**TONAME:** Směr k:

**VYHODNOCENÍ KONGESCE:**  
 Povolená rychlost na komunikaci je 50 km/h.  
 Běžná dlouhodobá rychlost z historických dat, kterou se jezdí v TMC segmentu je 59 km/h.  
 Statická doprava nemá vliv na vznik kongescí.

**TRAFFICSEGMENTID:** TS23508F05999  
**ROADNAME:**  
**FROMNAME:** Dornych  
**TONAME:** Zvonařka  
**IAD:** Na komunikaci se neparkuje  
**VHD:** Provoz VHD není parkováním omezen  
**PĚŠÍ DOPRAVA:** Parkování na chodníku nevyznačeno, parkující vozidla na chodníku  
**CYKLISTICKÁ DOPRAVA:** Na komunikaci se neparkuje  
**GENEREL CYKLISTICKÉ DOP.:** -



**LEGENDA:**  
**TRAFFICSEGMENTID:** Unikátní číslo TMC segmentu:  
**ROADNAME:** Jméno ulice podle zdrojových dat:  
**FROMNAME:** Směr od:  
**TONAME:** Směr k:

**VYHODNOCENÍ KONGESCE:**  
 Povolená rychlost na komunikaci je 50 km/h.  
 Běžná dlouhodobá rychlost z historických dat, kterou se jezdí v TMC segmentu je 27 km/h.  
 Statická doprava nemá vliv na vznik kongescí.